













- HRANICE**
-  HRANICE ÚZEMÍ OBCE
  -  HRANICE ŘEŠENÉHO ÚZEMÍ
  -  HRANICE ZASTAVĚNÉHO ÚZEMÍ
- VYMEZENÍ ZASTAVITELNÝCH PLOCH**
-  RODINNÉ DOMY  
zastavitelné plochy - Z12,Z13,Z15,Z17,Z18,Z20,Z21
- VYMEZENÍ NEZASTAVITELNÝCH PLOCH**
-  PROSTORY NEURBANIZOVANÉ KRAJINY  
(bez pokračování zástavby)
  -  KRAJINA VYSOKÉ KRAJINÁŘSKÉ HODNOTY
  -  KRAJINA ZVÝŠENÉ KRAJINÁŘSKÉ HODNOTY
- OSTATNÍ ÚDAJE**
- DOPLNĚNÍ PLOCH V ZOBRAZENÍ ÚZEMNÍHO PLÁNU
-  ÚČELOVÁ KOMUNIKACE  
(dopravní přístupnost k pozemkům)
  - K**
  -  PLOCHY SMÍŠENÉ NEZASTAVĚNÉHO ÚZEMÍ  
vysoký nálet na nelesní půdě
  - MÍSTNÍ OCHRANA**
  -  MÍSTNĚ TRADIČNÍ STAVBY (ROUBENÉ DOMY) - **R**
  -  VÝZNAMNÝ KRAJINNÝ PRVEK  
**VKP4** Hoření Proseč - jasany nad zvonící
  -  ZATRAVŇOVÁNÍ PLOCH  
(patevní plochy)

## ÚZEMNÍ STUDIE HOŘENÍ PROSEČ

### PROSEČ pod Ještědem

pořizovatel MM Liberec, odbor hlavního architekta  
projektant Ing.arch. Miloslav Štěpánek

číslo zakázky 1 03 14  
v Liberci květen 2015

### Výkres 4