

PŘÍLOHA 6
DOTAZNÍKOVÉ ŠETŘENÍ

1. UVOD

V rámci zpracování etapy Průzkumy a rozborů Územní studie krajiny ORP Liberec bylo provedeno dotazníkové šetření s cílem zjistit, jaké problémy krajiny jsou pro jednotlivé obce klíčové, jakými tématy se mají zpracovatelé studie zabývat v jednotlivých obcích, získat informace o aktivitách a projektech prováděných v obcích řešeného území.

Starostům obcí ORP Liberec byl rozeslán mail, kterým byli zpracovatelem územní studie vyzváni k účasti na dotazníkovém šetření¹. Nabídnuty byly 3 možnosti zapojení se do dotazníkového šetření:

1. vyplnění on-line formuláře;
2. vyplnění formuláře ve formátu *.docx či *.pdf a jeho zaslání na adresu pořizovatele případně zpracovatele ÚSK ORP HK emailovou poštou;
3. vyplnění formuláře v tištěné podobě a jeho odeslání na adresu zpracovatele ÚSK ORP Liberec poštou.

On-line formulář byl doplněn mapovou aplikací. Respondenti byli požádáni o zakreslení námětů či problémů do této mapy pomocí bodu, linie či plochy.

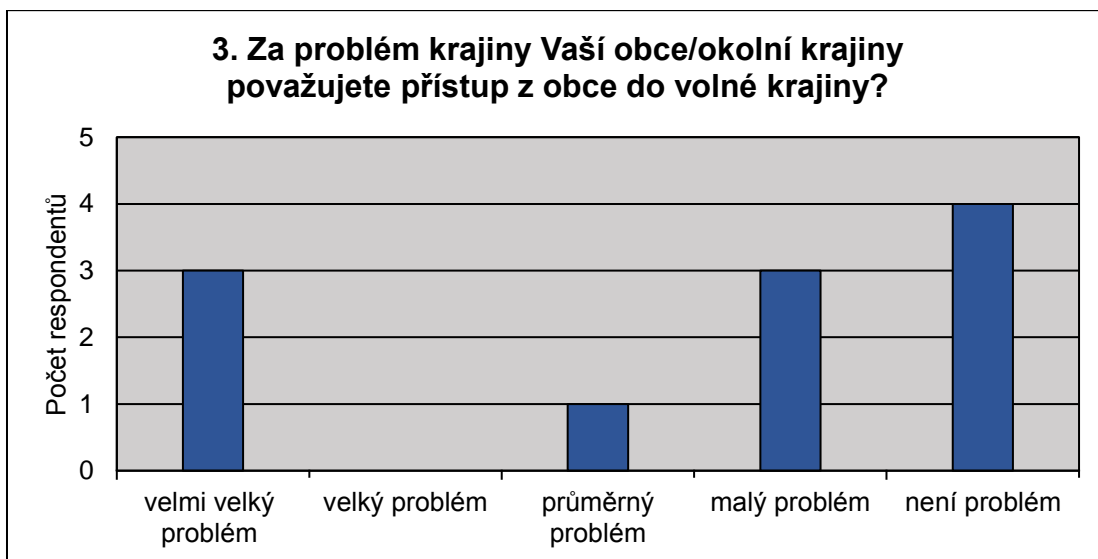
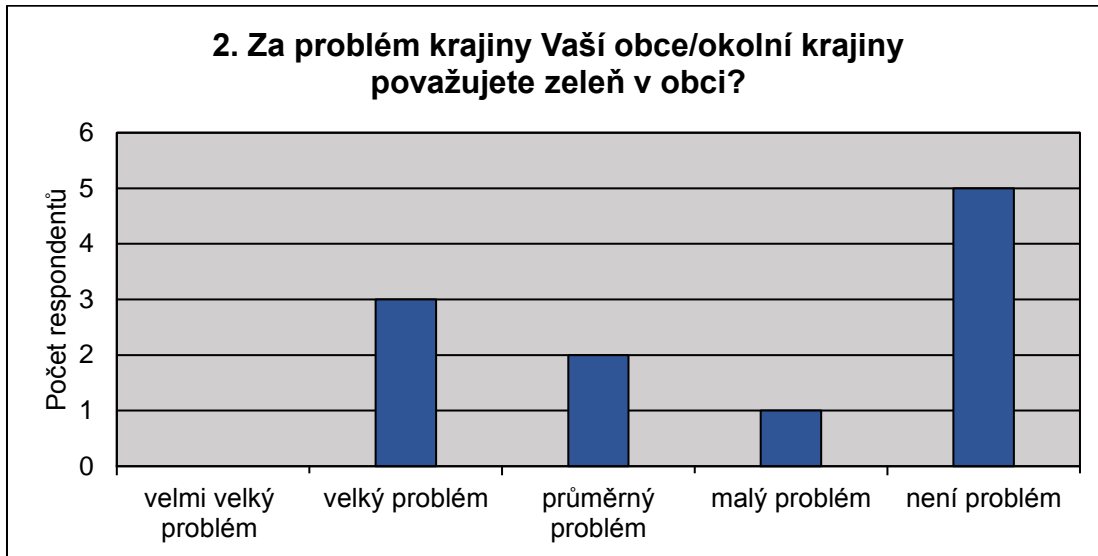
Zpracovateli byla zaslána odpověď z 12 obcí z celkového počtu 28i obcí. (tj. cca 43%).

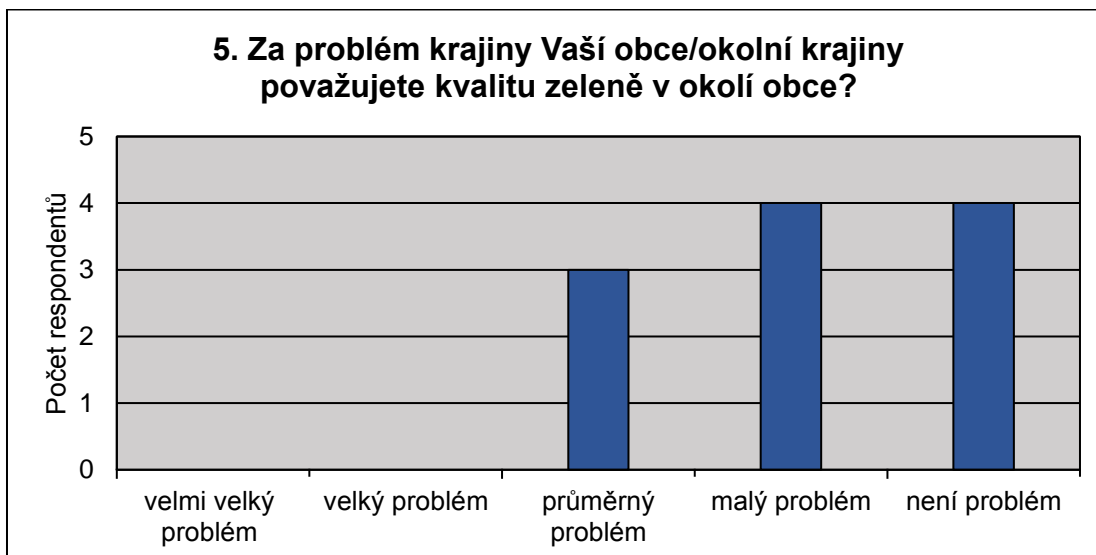
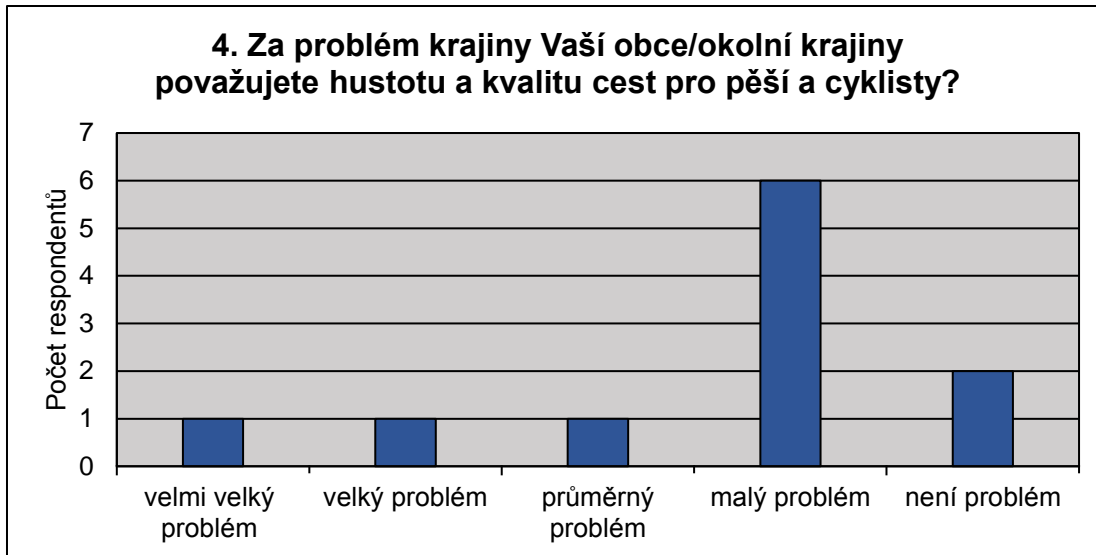
Někteří respondenti nevyužili možnosti odpovědi na všechny položené otázky.

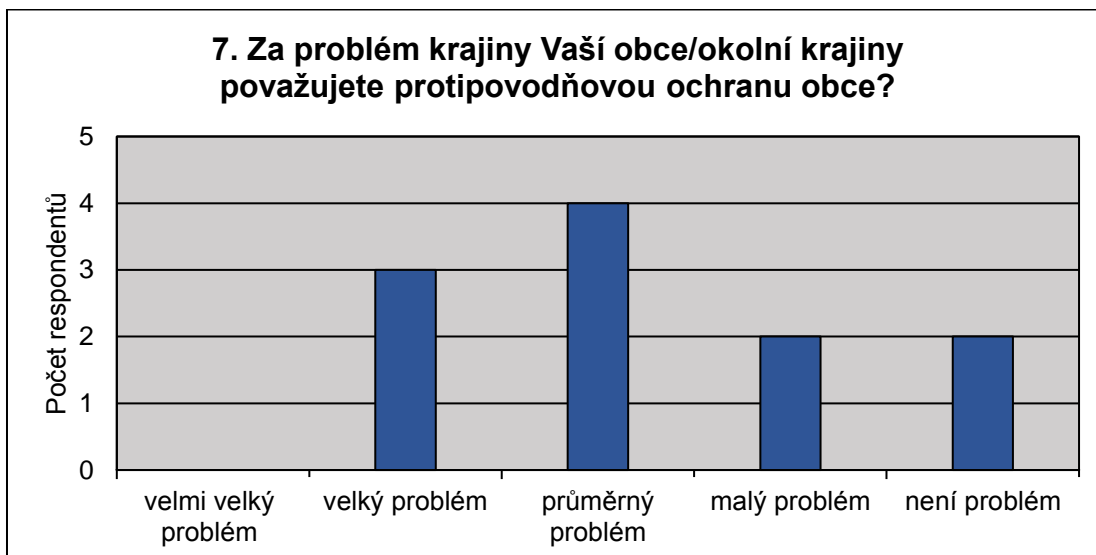
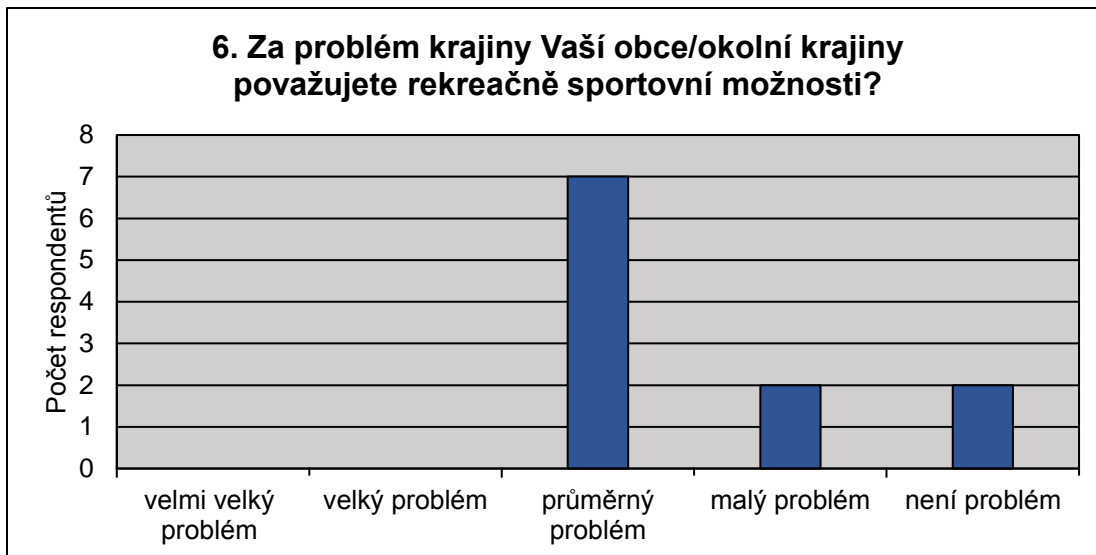
Někteří starostové doplnili výsledky dotazníkového šetření ústními informacemi.

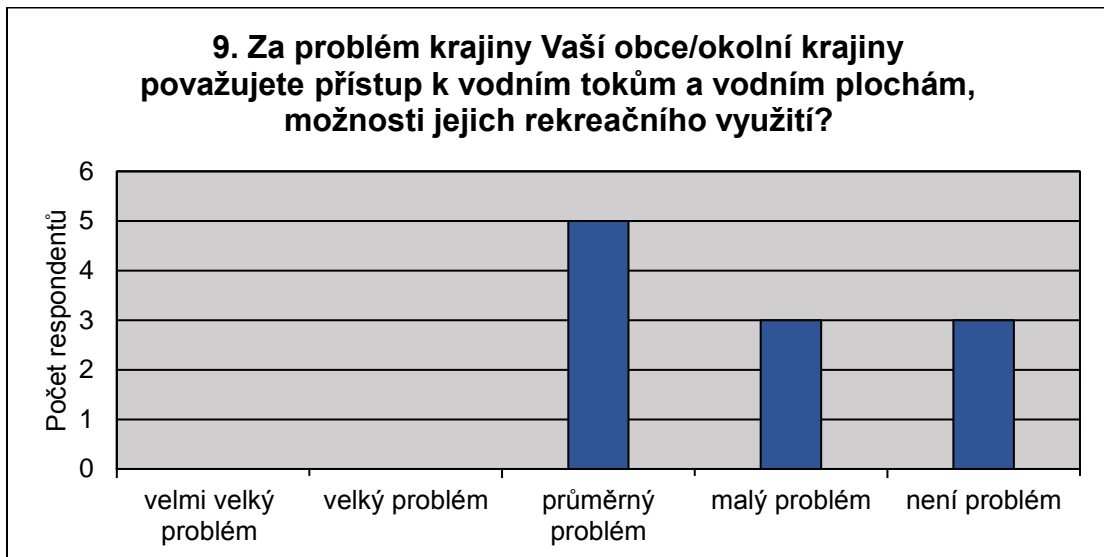
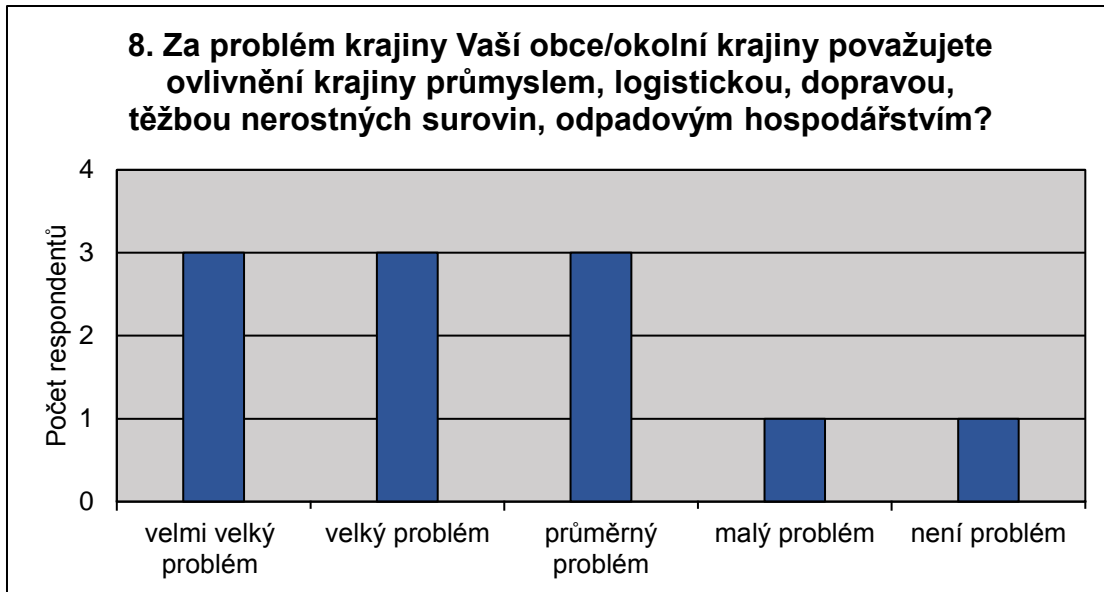


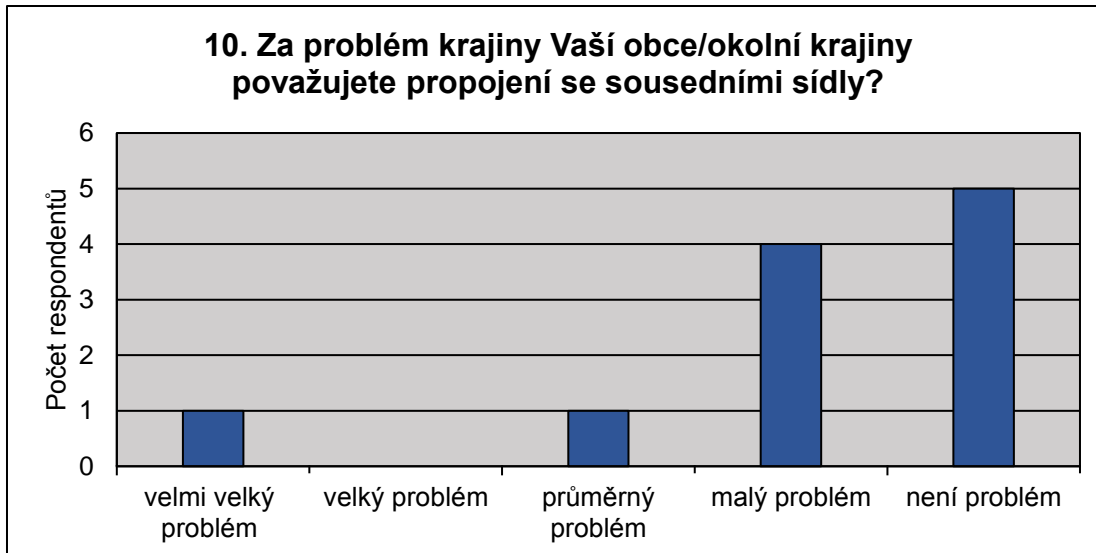
2. SHRNUTÍ VÝSLEDKŮ DOTAZNÍKOVÉHO ŠETŘENÍ







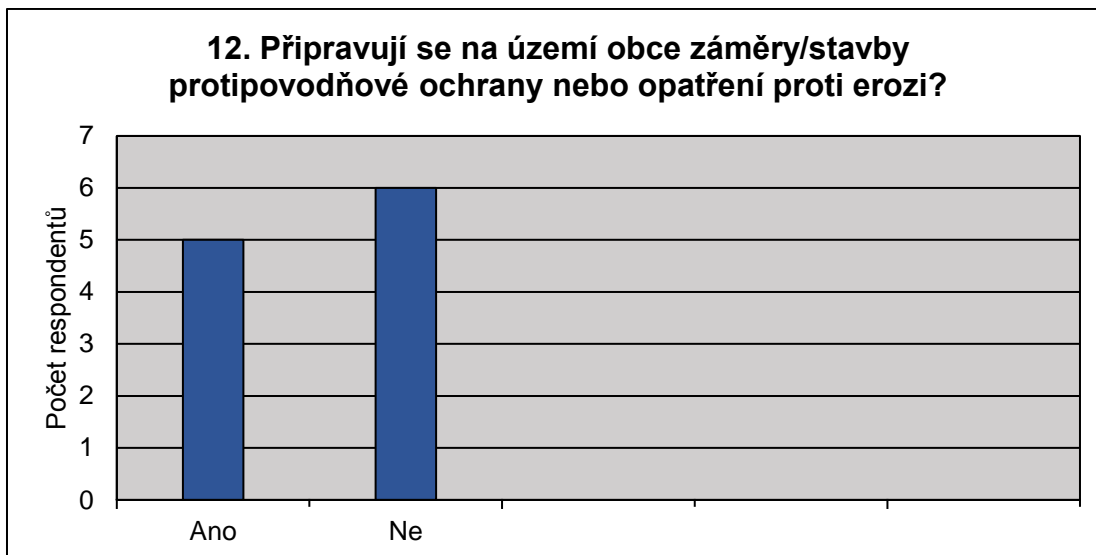




11. Jiný problém?

Příklady odpovědí:

- Stožáry VVN a odstraňování zeleně v jejich ochranném pásmu, navyšování kapacity rozvodny v Jílovém vč. Navýšení výšky stožárů, případně nové trasy VVN
- Vodní eroze v polích v Jílovém, splavování půdy do obce při přívalových deštích
- Absence chodníků, stezek pro pěší



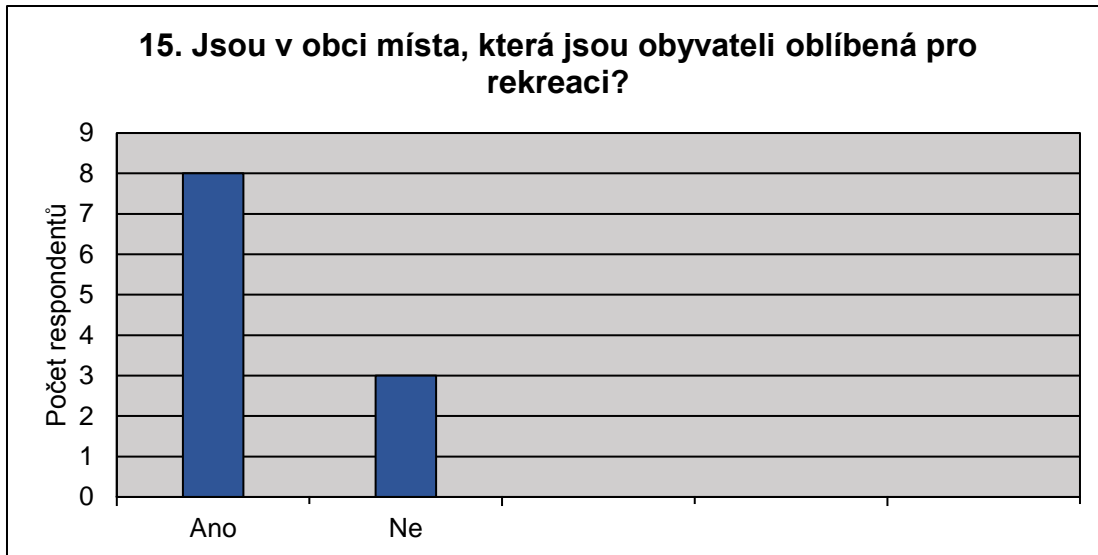
* Ano – např.: poldry, příkopy, nové vodní plochy



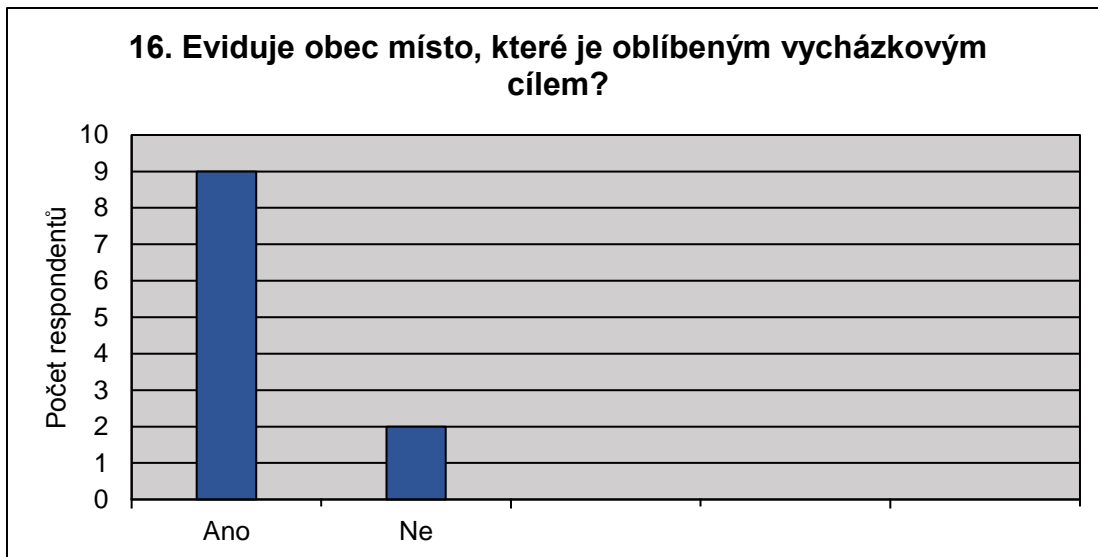
* Ano – např.: aleje a stromořadí, tůně, vodní plochy



* Ano – např.: stezky pro pěší a cyklisty, rekreační zařízení, koupaliště



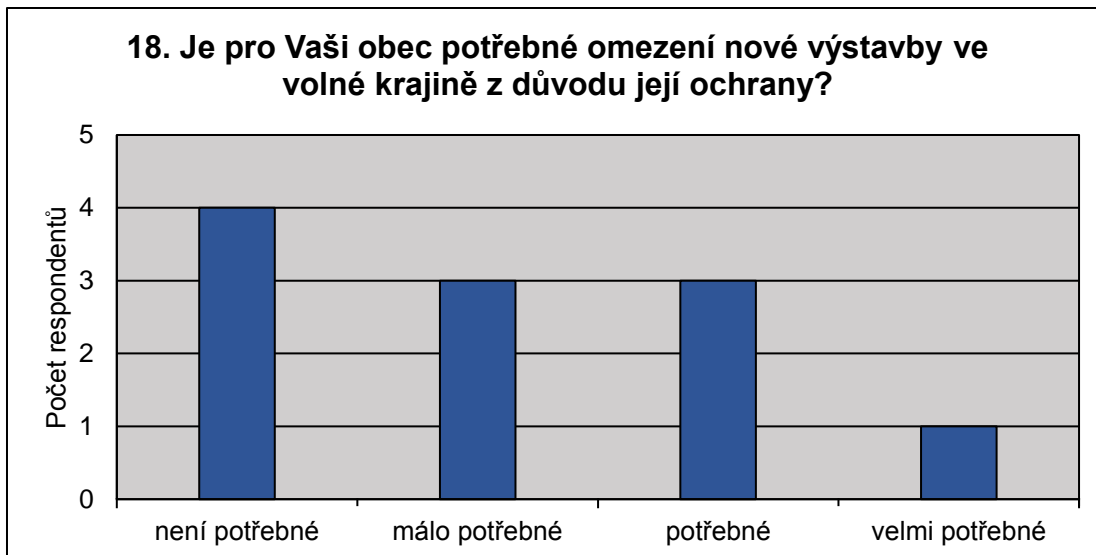
* Ano – např.: Ekocentrum, areál k trávení volného času

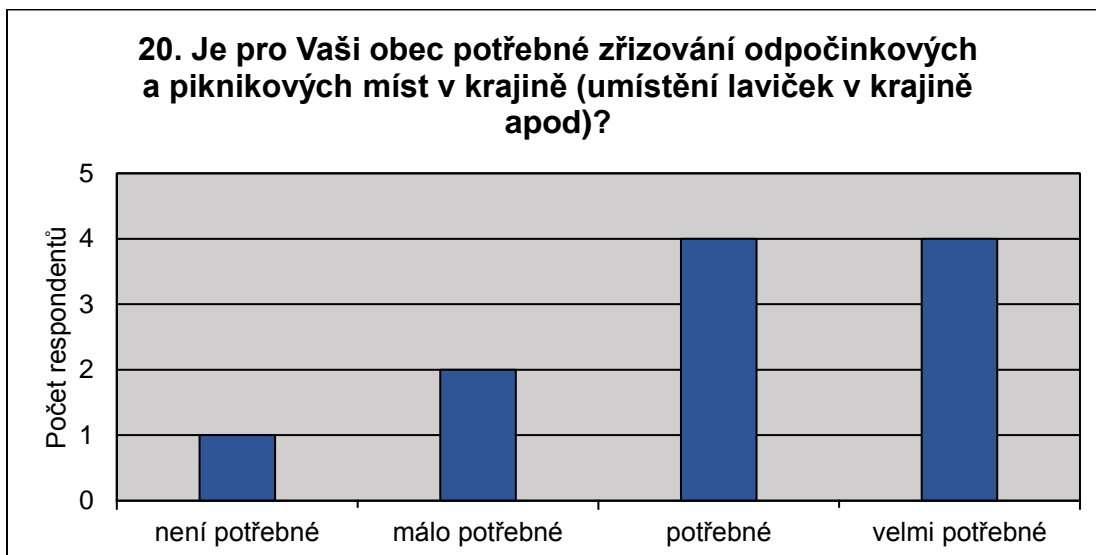
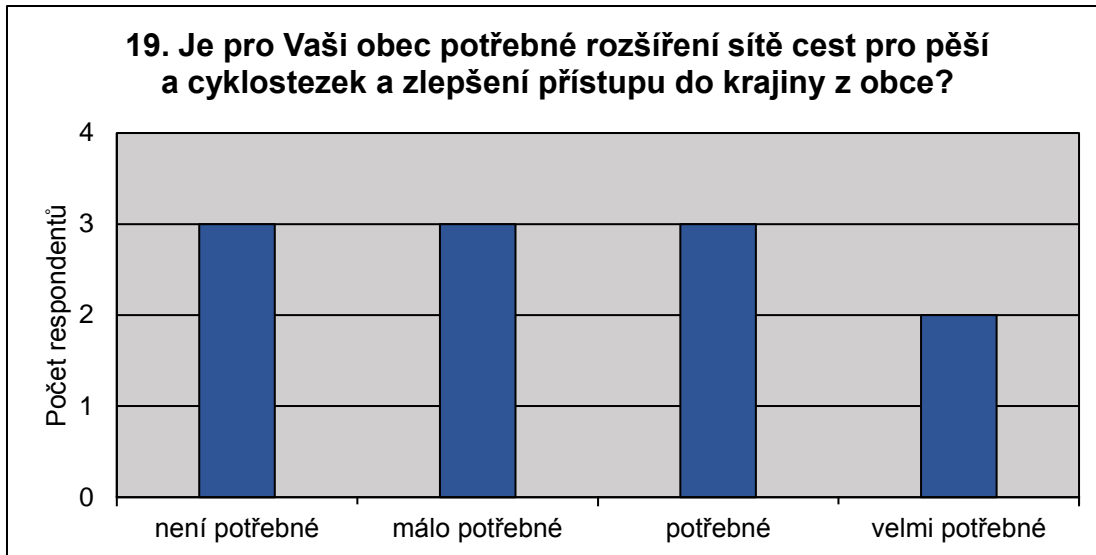


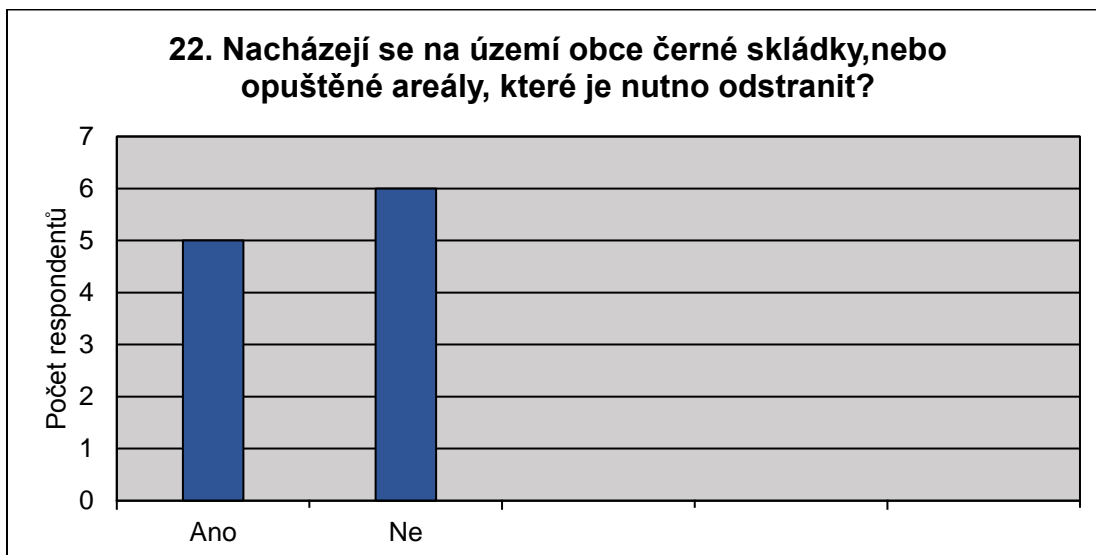
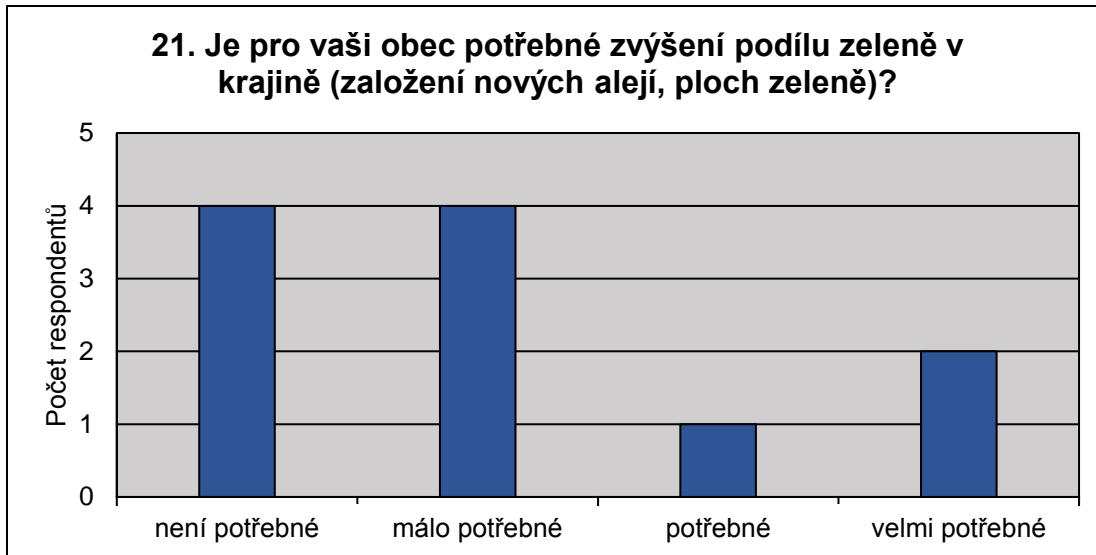
* Ano – např.: vodní dílo Mlýnice, zřícenina Roimund, prameny Ploučnice, Obří sud, kostelní vrch (Kalvárie) s křížovou cestou, lyžařský areál Burčín, Javorník



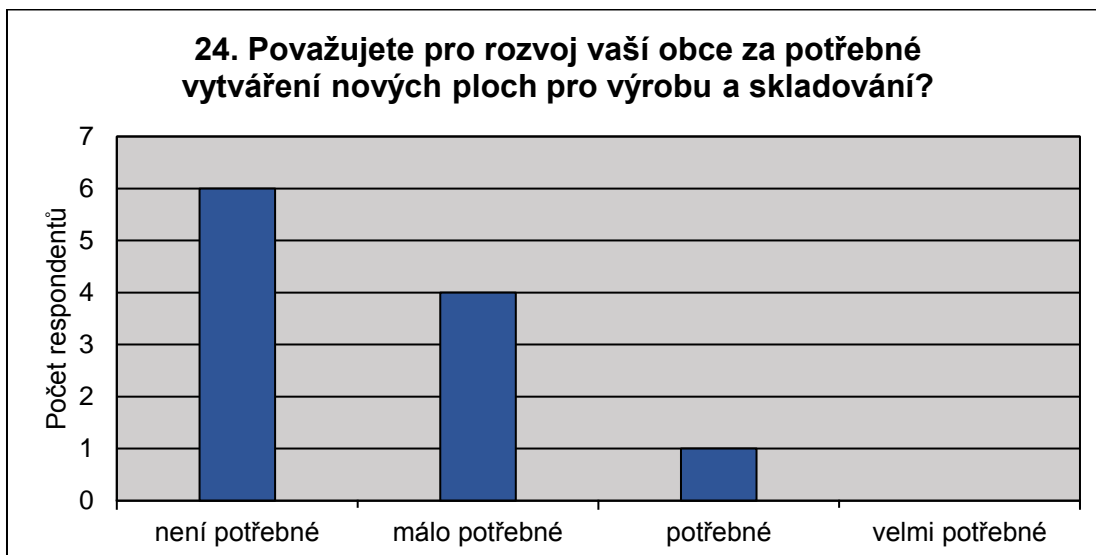
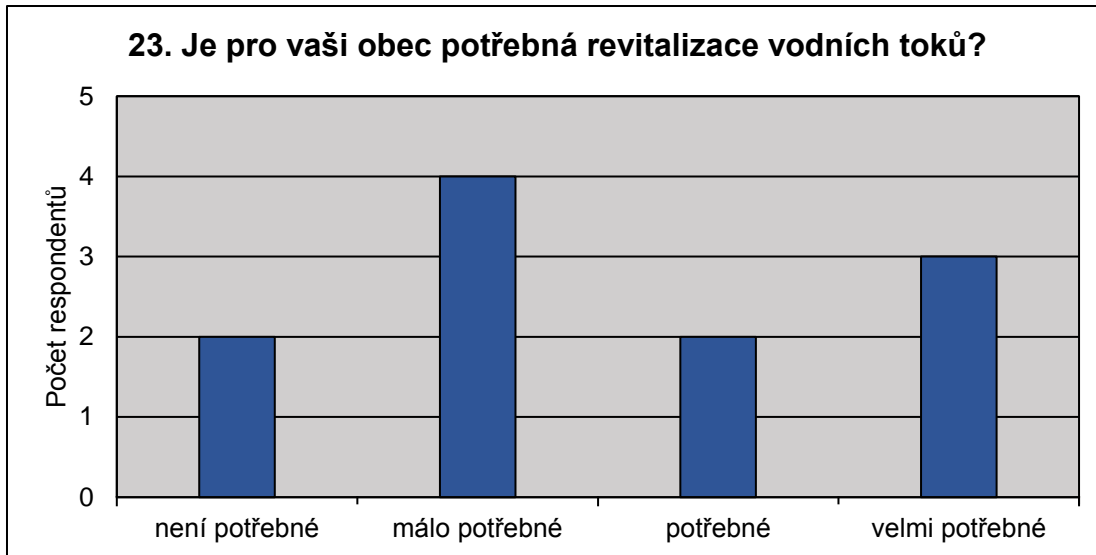
* Ano – např.: protierozní opatření (meze v poli), obslužná komunikace pro zemědělské účely

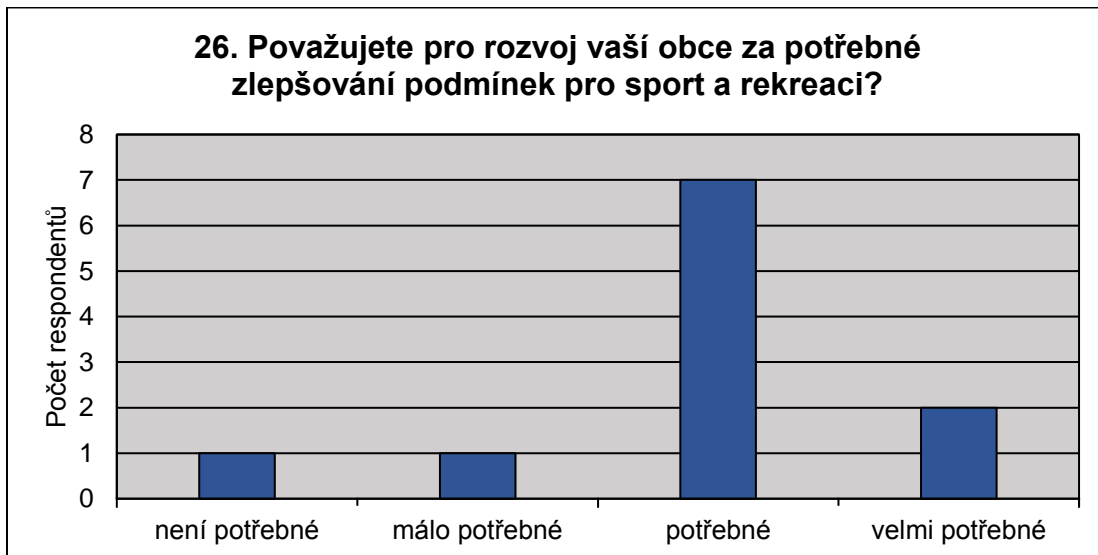
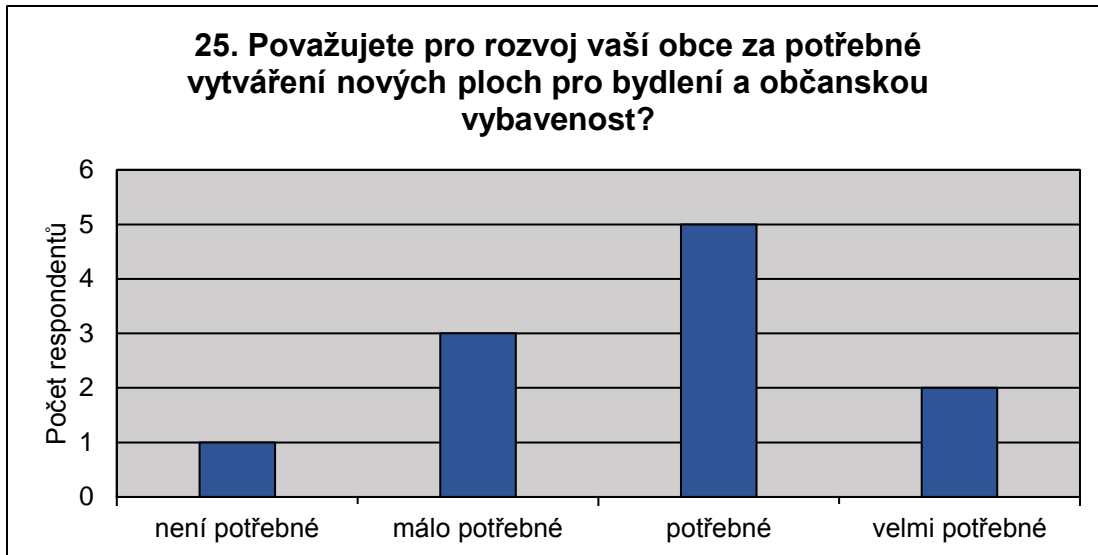


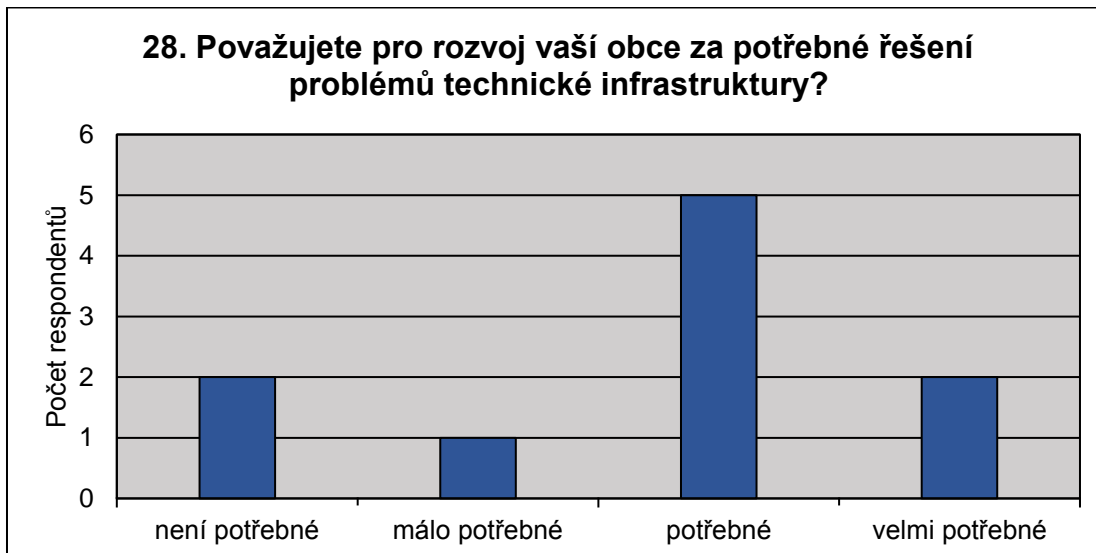
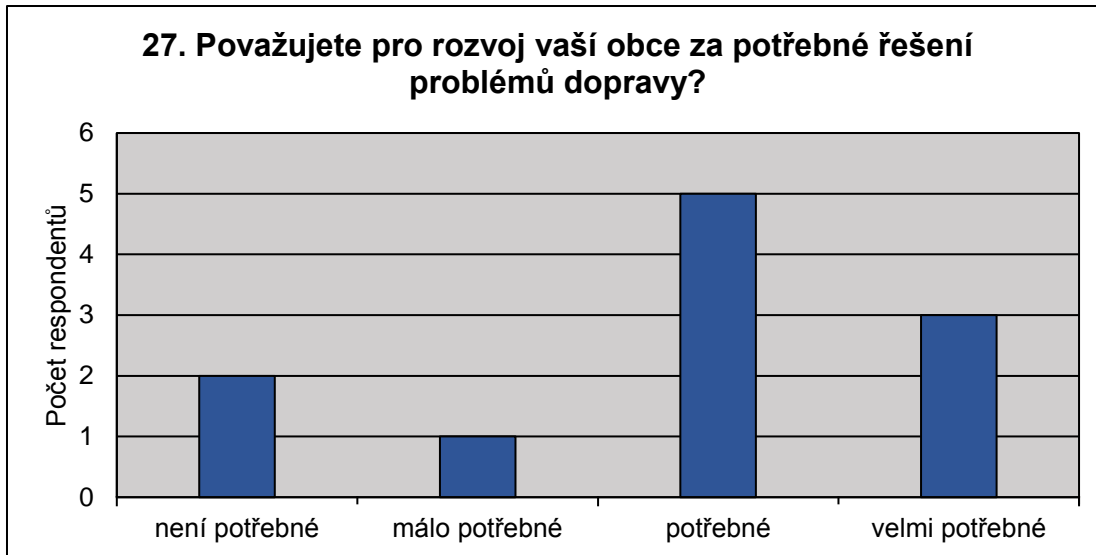


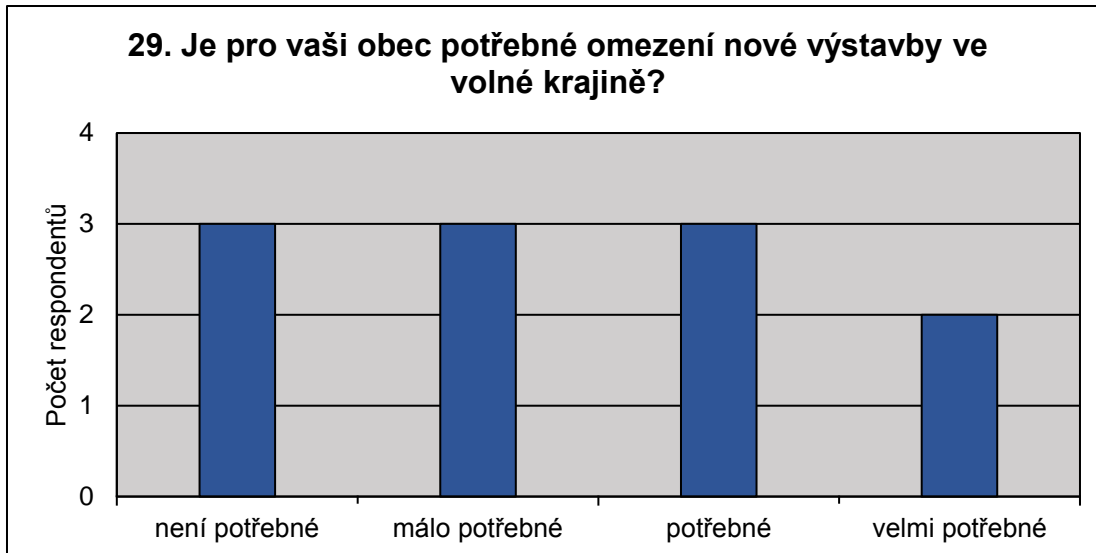


* Ano – např.: brownfield v k.ú. Jitrava, areál bývalé „Osevny“, bývalá pískovna









30. Uveďte problémy či jiné podněty, které byste doporučoval/a řešit ve Vaší obci v rámci zpracování územní studie krajiny

Příklady odpovědí:

- Prostupnost krajiny, rozptýlená zeleň, protierozní opatření, vycházkové trasy a bezpečné propojení s centrem města nejvíce chybí v Jílovém
- Velký vliv na krajinu i pohodu obyvatel – velkoplošné využívání zemědělské půdy
- Třeba více podpořit cestovní ruch, malý zájem o místní památky, zajímavosti, nízká nabídka služeb o víkendu
- Hodkovice nad Mohelkou – v současných územních plánech navržená trasa železničního koridoru – významný zásah do krajiny a místních rekreačních lokalit městský les, skály