



VÝKRES PROBLÉMŮ K ŘEŠENÍ V ÚPD 1:10 000

LEGENDA

SPRÁVNÍ ČLENĚNÍ

	HRANICE SO ORP LIBEREC
	HRANICE OBCÍ

INFORMATIVNÍ JEVY

	HRANICE PARCEL
	VRSTEVNICE HLAVNÍ
	VRSTEVNICE ZESÍLENÁ
	SILNICE I. TŘÍDY
	ŽELEZNIČNÍ TRÁŤ CELOSTÁTNÍ
	VODNÍ TOK
	VODNÍ PLOCHY A TOKY
	PLOCHY LESA
	ZASTAVĚNÉ ÚZEMÍ




ZÁVADY

ZD - závady dopravní
 ZVI - závady veřejné infrastruktury
 ZH - závady hygienické
 ZU - závady urbanistické
 ZE - závady estetické

ZÁVADY - bod

	ZE_1 LOKALIZOVANÉ
	ZVI_1 BEZ PŘESNÉ LOKALIZACE (část nebo celé území obce)




ZÁVADY - linie

	ZD_4 PŘESNÁ LOKALIZACE
	ZD_5 VYJÁDRĚNÍ SMĚRU
	ZD_9 SOUBĚŽNÁ ZÁVADA - ABSENCE CHODNÍKU

ZÁVADY - plocha

	ZU_2 PŘESNÁ LOKALIZACE
---	----------------------------------

PROBLÉMY V KRAJINĚ

	PROBLÉMY V ÚSES (USESxxx)
	RUŠIVÉ PRVKY V KRAJINĚ (RPByy)
	RUŠIVÉ PRVKY V KRAJINĚ (RPBxx)

PROBLÉMY OSTATNÍ

PR1 - PR6 - vyplývající z RURÚ
 PLx - limitující rozvoj obce
 POx - ostatní
 PSx - sociální

	PR1 BEZ PŘESNÉ LOKALIZACE (část nebo celé území obce)
---	---

RIZIKOVÉ JEVY

	OBJEKT S NEBEZPEČNÝMI LÁTKAMI (A,B)
	ZAŘÍZENÍ NA ODSTRAŇOVÁNÍ NEBEZPEČNÉHO ODPADU
	SPALOVNA
	STARÁ EKOLOGICKÁ ZÁTĚŽ <i>označení R_x</i>
	KRITICKÉ BODY POVODŇOVÉHO NEBEZPEČÍ PŘÍVALOVÝCH SRÁŽEK (KBxx)
	SESUVNÉ ÚZEMÍ
	STARÉ DŮLNÍ DÍLO
	SKLÁDKA ODPADU
	ZRANITELNÁ OBLAST
	ZÁPLAVOVÉ ÚZEMÍ Q100
	AKTIVNÍ ZÓNA ZÁPLAVOVÉHO ÚZEMÍ
	ÚZEMÍ ZVLÁŠTNÍ POVODNĚ POD VODNÍM DÍLEM
	RIZIKO SRŮSTÁNÍ SÍDEL
	ORNÁ PŮDA V ÚDOLNÍ NIVĚ (NOxx)
	OBLAST ROZLIVU ZDOKUMENTOVANÉ POVODNĚ 2010
	PODDOLOVANÉ ÚZEMÍ
	BROWNFIELDS
	PLOCHY VODNÍ EROZE
	PLOCHY VĚTRNÉ EROZE
	SESUVNÁ ÚZEMÍ
STŘETÝ	
	STŘET ZÁMĚRU S LIMITEM HYGIENICKÝM <i>označení střetu Sz_Lh_x</i>
	Sz_Lh_1 STŘET ZÁMĚRU S LIMITEM PŘÍRODNÍM <i>označení střetu Sz_Lp_x</i>
	ZLp_2 STŘET ZÁMĚRU S LIMITEM PŘÍRODNÍM <i>označení střetu Sz_Lp_x</i>
	Sz_Lp_1 STŘET ZÁMĚRU S LIMITEM KULTURNÍM <i>označení střetu Sz_Lk_x</i>
	Sz_Lk_1 STŘET LIMITU SE ZÁMĚREM TECHNICKÝM <i>označení střetu Sz_Lt_x</i>
	Sz_Lt_1 VZÁJEMNÉ STŘETÝ ZÁMĚRŮ NADMÍSTNÍHO A MÍSTNÍHO VÝZNAMU <i>označení střetu Zz_x</i>
	Zz_1 NESOULAD KORIDORŮ VYMEZENÝCH V ZÚR A ÚP <i>označení NDSx, NDZx, NTIx</i>
	NDS1 STŘET ZÁMĚRU ŽELEZNIČNÍHO KORIDORU D26E S PLOCHAMI ZMĚN <i>označení KZa_x, KPr_x, KPz_x</i>
	KZa_1 STŘET ZÁMĚRU ŽELEZNIČNÍHO KORIDORU D26E S BUDOVAMI