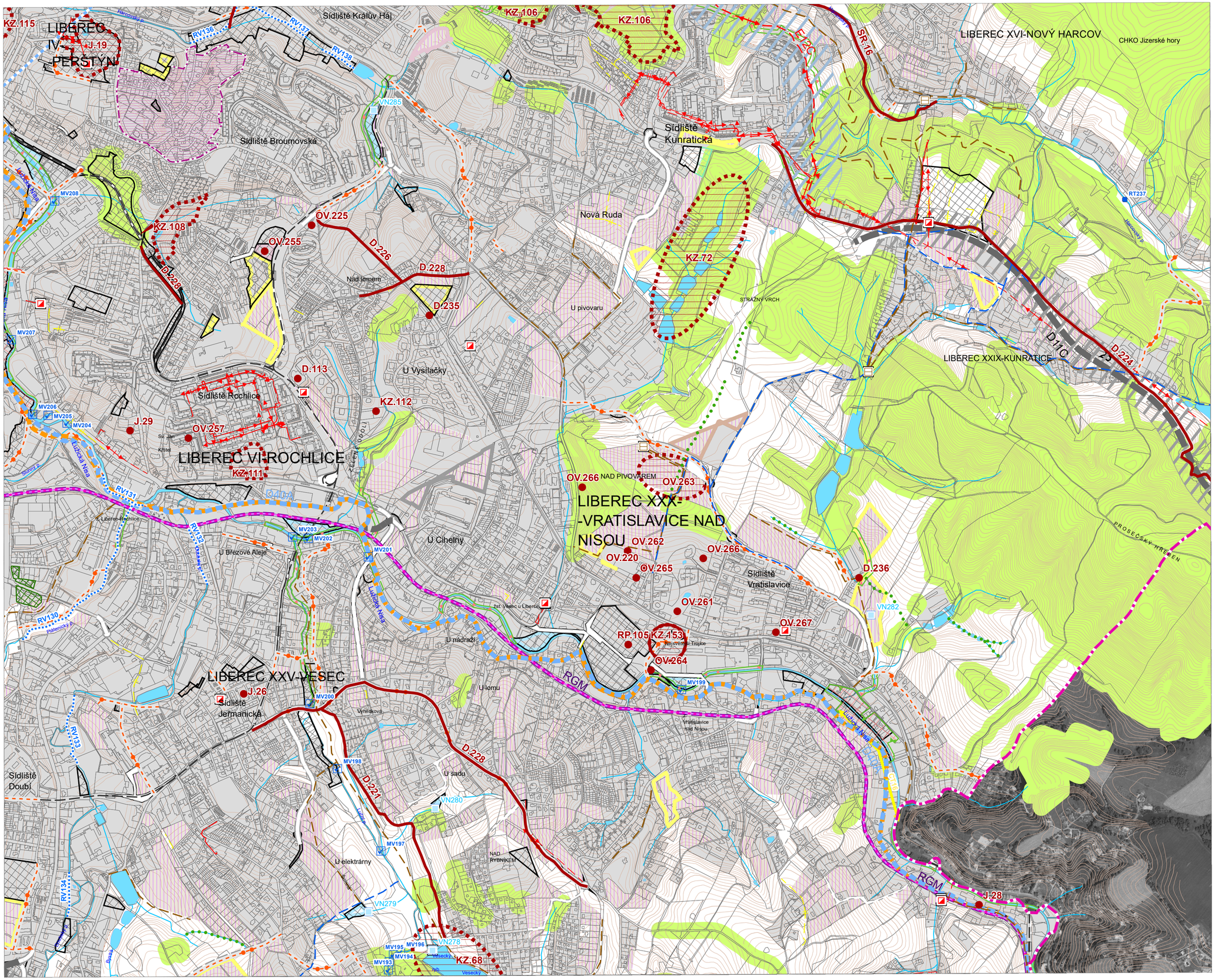

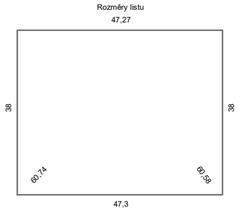

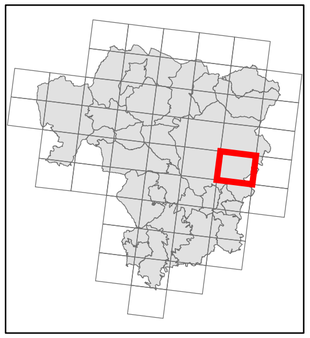

ČESKÁ REPUBLIKA
Kraj Liberecký
Okres Liberec
Obec s rozšířenou působností Liberec

Souřadnicový systém S-JTSK.
Výškový systém Balt po vyrovnání.
(Základní interval vrstevnic 2 m)

Použit klad mapových listů základní mapy 1 : 10 000.

Legenda výkresu je součástí samostatného dokumentu.

1 : 10 000

200 100 0 200 400 600 800 m
1 cm = 100 m

Vydal Magistrát města Liberec.
Zpracoval odbor územního plánování, oddělení ÚAP a GIS.
Vytiskl magistrát města Liberec.
© Magistrát města Liberec, 2024

Vyšlo v r. 2024 5. vydání.
Tisk v r. 2024. EP 2024.
Výrobní číslo ORP05 - 12 / 2024.
Není určeno k prodeji.