




















# VÝKRES PROBLÉMŮ K ŘEŠENÍ V ÚPD 1:10 000

## LEGENDA

### INFORMATIVNÍ JEVY

	HRANICE SO ORP LIBEREC
	HRANICE OBCÍ
	HRANICE PARCEL
	VRSTEVNICE HLAVNÍ
	VRSTEVNICE ZESÍLENÁ
	ZASTAVĚNÉ ÚZEMÍ
	RYCHLOSTNÍ KOMUNIKACE
	SILNICE I. TŘÍDY
	ŽELEZNIČNÍ TRAŤ CELOSTÁTNÍ
	VODNÍ PLOCHY A TOKY
	VODNÍ TOK
	PLOCHY LESA

### RIZIKOVÉ JEVY

	OBJEKT S NEBEZPEČNÝMI LÁTKAMI (A,B)
	ZAŘÍZENÍ NA ODSTRAŇOVÁNÍ NEBEZPEČNÉHO ODPADU
	SPALOVNA
	STARÁ EKOLOGICKÁ ZÁTĚŽ <i>označení R_x</i>
	PODDOLOVANÉ ÚZEMÍ
	SESUVNÉ ÚZEMÍ
	STARÉ DŮLNÍ DÍLO
	VYMEZENÁ ZÓNA HAVARIJNÍHO PLÁNOVÁNÍ
	STARÉ ZÁTĚŽE A KONTAMINOVANÉ PLOCHY
	SKLÁDKA ODPADU
	ZHORŠENÁ KVALITA OVZDUŠÍ - B(a)P
	ZHORŠENÁ KVALITA OVZDUŠÍ - NOx
	ZRANITELNÁ OBLAST
	ZÁPLAVOVÉ ÚZEMÍ Q100
	AKTIVNÍ ZÓNA ZÁPLAVOVÉHO ÚZEMÍ
	ÚZEMÍ ZVLÁŠTNÍ POVODNĚ POD VODNÍM DÍLEM
	OBLAST ROZLIVU ZDOKUMENTOVANÉ POVODNĚ 2010
	PODDOLOVANÉ ÚZEMÍ
	BROWNFIELDS
	SESUVNÁ ÚZEMÍ




### ZÁVADY

ZD - závady dopravní  
 ZVI - závady veřejné infrastruktury  
 ZH - závady hygienické  
 ZU - závady urbanistické  
 ZE - závady estetické

#### ZÁVADY - bod

	<b>ZE_1</b> LOKALIZOVANÉ
	<b>ZVI_1</b> BEZ PŘESNÉ LOKALIZACE (část nebo celé území obce)







#### ZÁVADY - linie

	<b>ZD_4</b> PŘESNÁ LOKALIZACE
	<b>ZD_5</b> VYJÁDRĚNÍ SMĚRU
	<b>ZD_9</b> SOUBĚŽNÁ ZÁVADA - ABSENCE CHODNÍKU

#### ZÁVADY - plocha

	<b>ZU_2</b> PŘESNÁ LOKALIZACE
---	-------------------------------

### STŘETY

	<b>ZLp_1</b> STŘET ZÁMĚRU S LIMITEM PŘÍRODNÍM <i>označení střetu ZLp_x</i>
	<b>ZLh_1</b> STŘET ZÁMĚRU S LIMITEM HYGIENICKÝM <i>označení střetu ZLh_x</i>
	<b>ZLk_1</b> STŘET ZÁMĚRU S LIMITEM KULTURNÍM <i>označení střetu ZLk_x</i>
	<b>ZLt_1</b> STŘET LIMITU SE ZÁMĚREM TECHNICKÝM <i>označení střetu ZLt_x</i>
	<b>Zz_2</b> VZÁJEMNÉ STŘETY ZÁMĚRŮ NADMÍSTNÍHO A MÍSTNÍHO VÝZNAMU <i>označení střetu Zz_x</i>
	<b>Zz_1</b> NESOULAD VE VEDENÍ TRASY, KORIDORU; VÍCE VARIANT <i>označení Zz_x</i>