
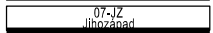








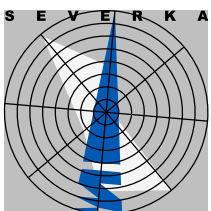


-  HRANICE ŘEŠENÉHO ÚZEMÍ
-  HRANICE A NÁZVY URBANISTICKÝCH SEKTORŮ
-  VODNÍ PLOCHY A TOKY
-  KRAJINA DLE PŘEVLAĐAJÍCÍHO ZPŮSOBU VYUŽITÍ
-  KRAJINA LESNÍ
-  KRAJINA LESOZEMĚDĚLSKÁ
-  KRAJINA URBANIZOVANÁ
-  KRAJINA DLE RELIÉFU TERÉNU
-  VÝZNAČNÝ KRAJINNÝ TYP - KRAJINA KRASOVÁ
-  VÝZNAČNÝ KRAJINNÝ TYP - KRAJINA VÝRAZNÝCH SVAHŮ A SKALNATÝCH HŘBETŮ



ODŮVODNĚNÍ ÚZEMNÍHO PLÁNU LIBEREC
 NÁZEV DÍLA - STUPEŇ - FÁZE
NOVÝ NÁVRH PRO OPAKOVANÉ VEŘEJNÉ PROJEDNÁNÍ
 SCHÉMA
T Y P O L O G I E K R A J I N Y

