











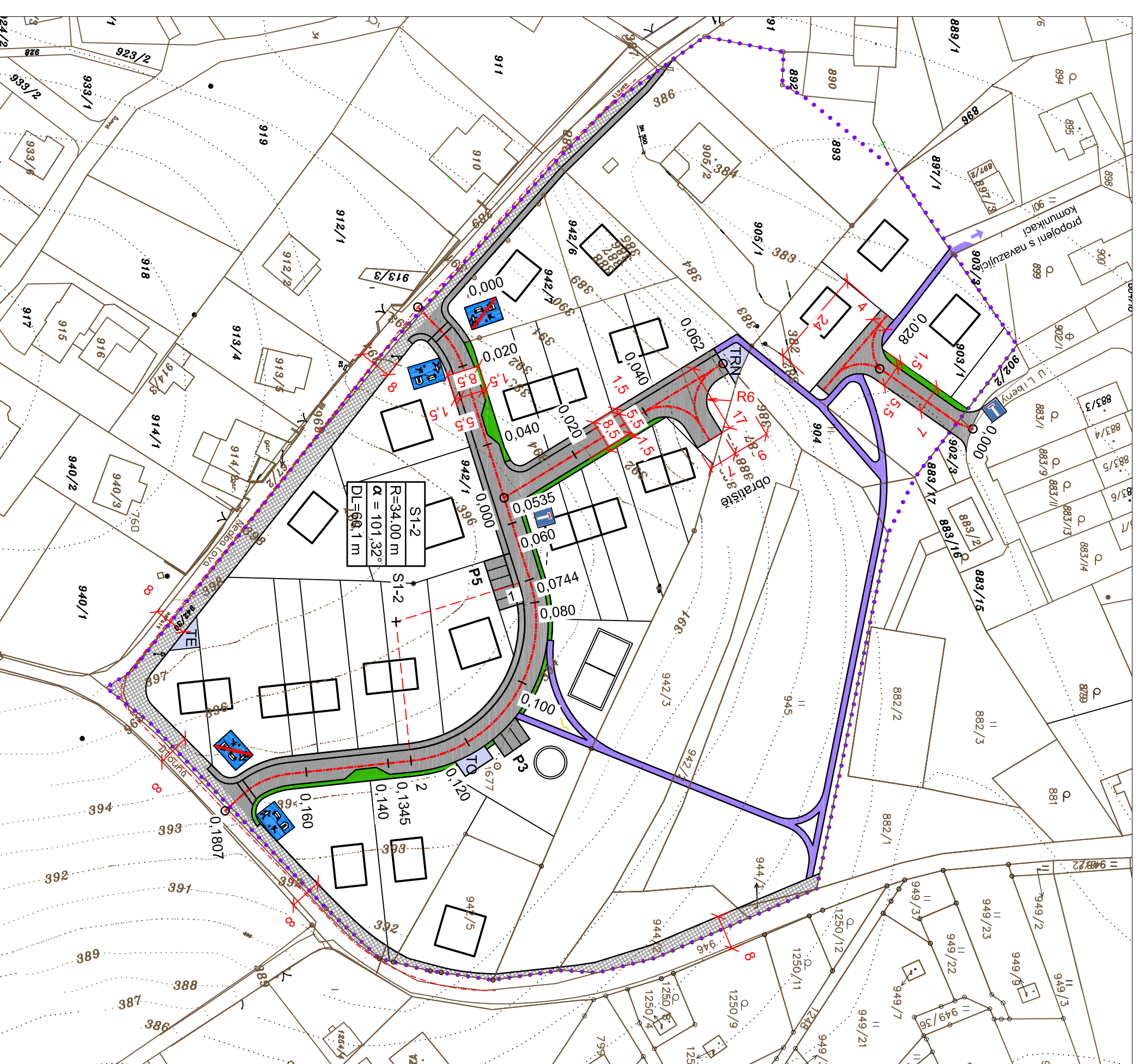
**Legenda**

-  hranice řešeného území
-  komunikační koridor pro obousměrný provoz 8,5 m
-  komunikační koridor pro jednosměrný provoz 7 m
-  chodník v úrovni komunikace, graficky a materiálově oddělen
-  široký příčný práh
-  rezerva pro rozšíření komunikace v ul. Dlouhá a ul. Nedbalova
-  MO2 8/6,5/40
-  pěší komunikace
-  plochy technického vybavení :
 - TE - plocha pro TS
 - TO - plocha pro nádoby pro separovaný odpad
 - TRN - plocha pro retenční nádrž
-  IP26a - obytná zóna
-  IP26b - konec obytné zóny
-  IP10a - slepá pozemní komunikace

**Návrh dopravní infrastruktury**

Pořizovatel: Magistrát města Liberce,
 odbor stavební úřad, oddělení územ. plánování
 Objednatel: JUDr. Marcela Alinčová,
 Radlická 35, Praha 5

Zhotovitel: Agora s.r.o., architektonický a stavební
 ateliér, U Soudu 536/6a, Liberec
 Ing. arch. Milian Zrník

Měřítko 1:1000 únor 2012 - upraveno 07/2012