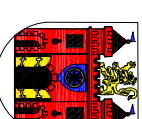




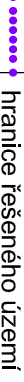
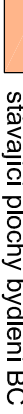



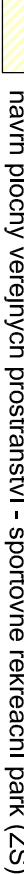
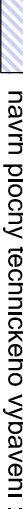

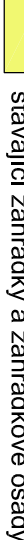
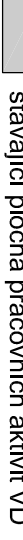
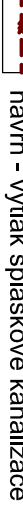




# Územní studie



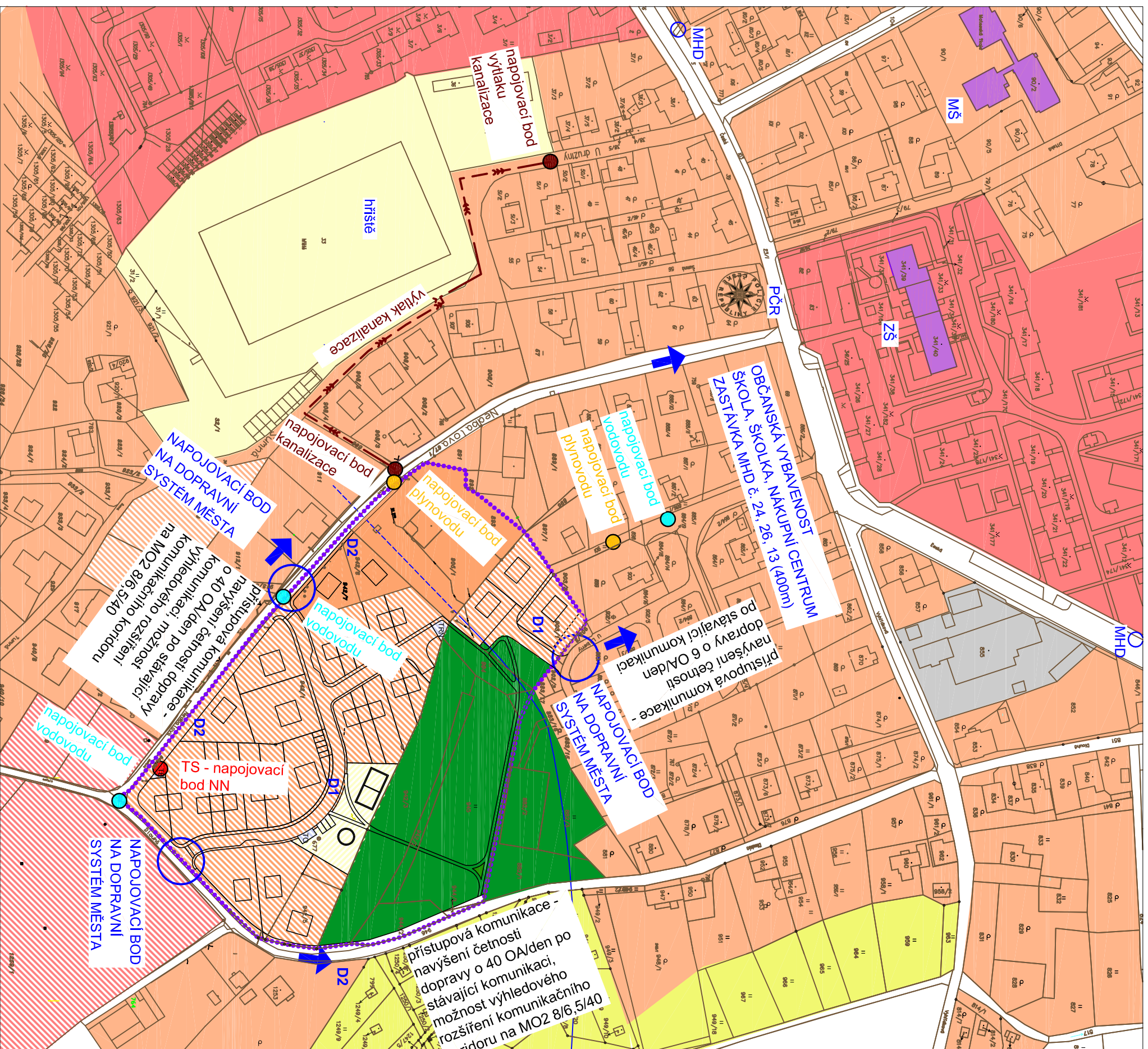
## lokalita Nedbalova - Dlouhá

### Liberec - Vesec

#### Legenda

-  hranice řešeného území
-  stávající plochy bydlení BČ
-  návrh plochy bydlení BČ
-  stávající plochy urbanizované zeleně - zeleně rekreační (ZR)
-  stávající plocha veřejných prostranství - areál sportoviště (RS)
-  návrh plochy veřejných prostranství - sportovně rekreační park (ZS)
-  návrh plochy technického vybavení :
  - TE - plocha pro TS
  - TO - plocha pro nádoby pro separovaný odpad
  - TRN - plocha pro retenční nádrž
-  stávající plochy bydlení BM
-  stávající zahrádky a zahrádkové osady
-  stávající plocha pracovních aktivit VD
-  návrh - výtlač splaškové kanalizace
-  napojovací bod plynovodu
-  napojovací bod splaškové kanalizace
-  napojovací bod vodovodu
-  TS - napojovací bod NN

D1, D2 veřejně prospěšné stavby pro dopravu



## Situace širších vztahů

Pořizovatel: Magistrát města Liberce,  
 odbor stavební úrad, oddělení územ. plánování  
 Objednatel: JUDr. Marcela Alinčová,  
 Radická 35, Praha 5

Zhotovitel: Agora s.r.o., architektonický a stavební  
 ateliér, U Soudu 536/6a, Liberec  
 Ing. arch. Milan Zrník

Měřítko 1:2000 únor 2012 - upraveno 07/2012