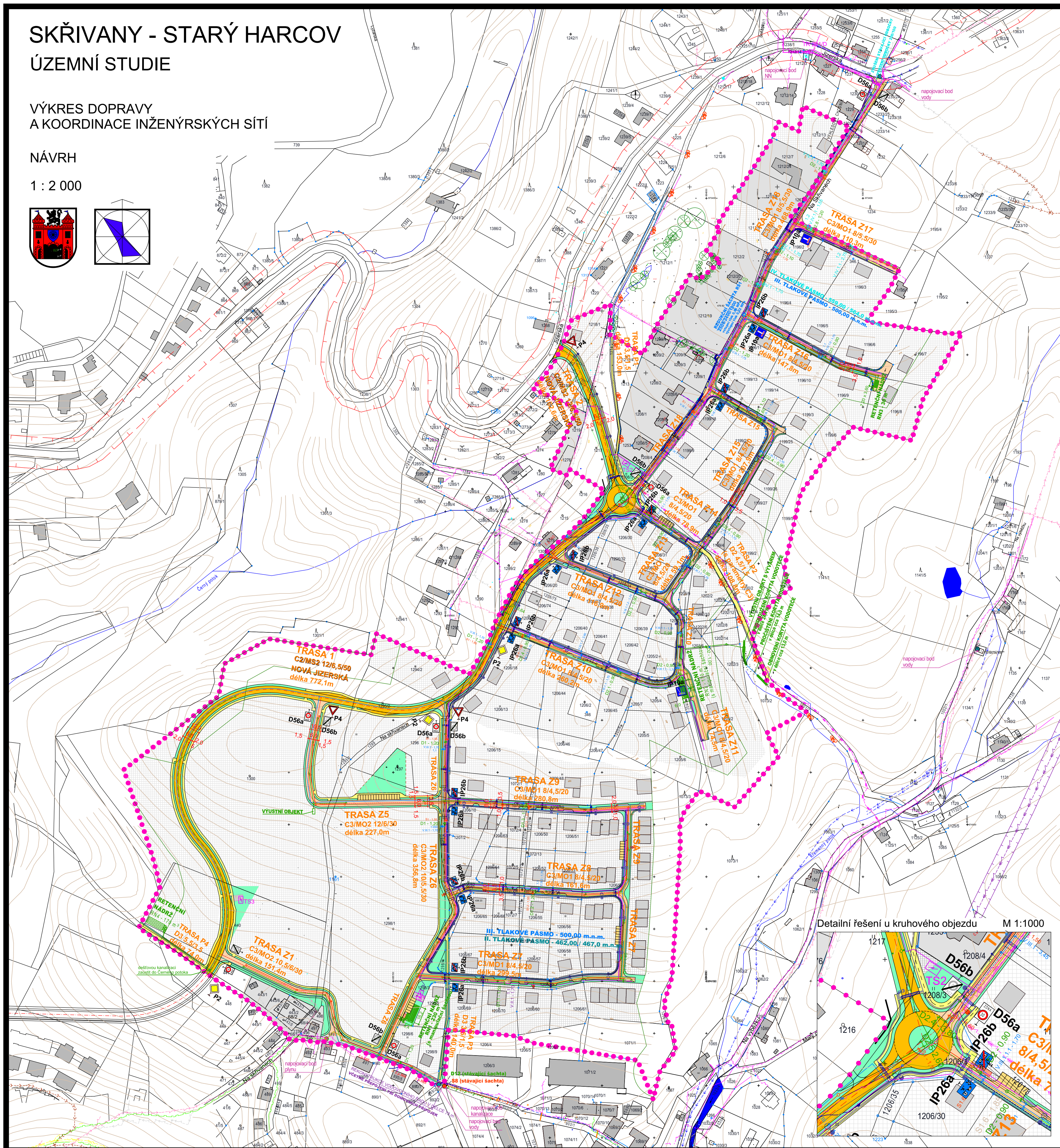



# SKŘIVANY - STARÝ HARCOV

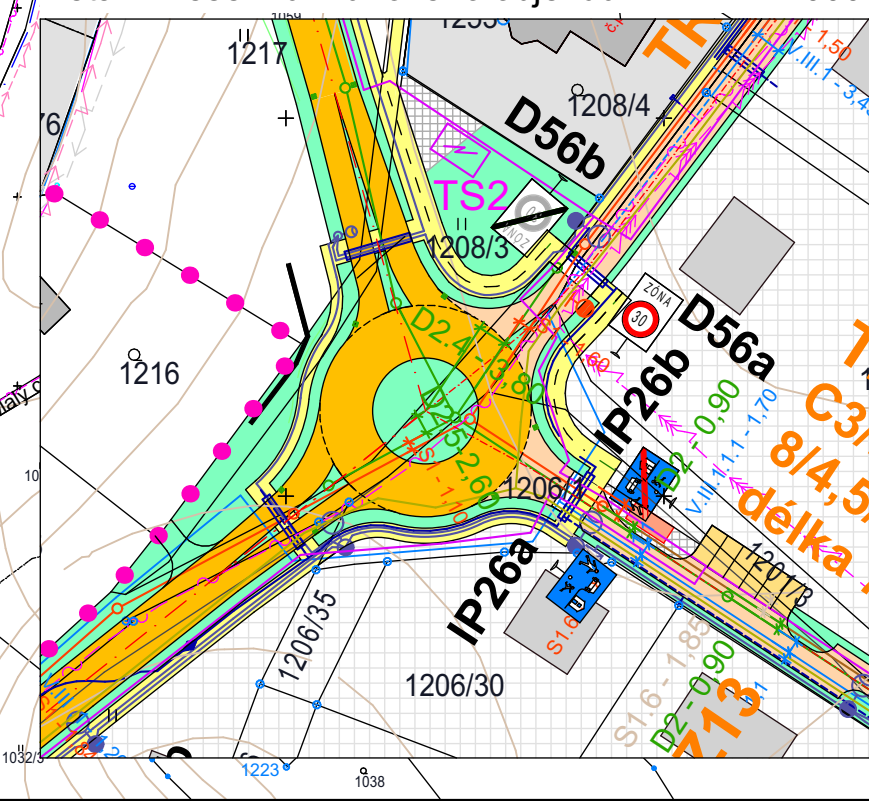
## ÚZEMNÍ STUDIE

VÝKRES DOPRAVY  
A KOORDINACE INŽENÝRSKÝCH SÍTÍ

NÁVRH  
1 : 2 000



Detailní řešení u kruhového objezdu M 1:1000



### LEGENDA

- HRANICE ŘEŠENÉHO ÚZEMÍ
- OCHRANNÉ PÁSMO LESA
- MÍSTNÍ SBĚRNÁ KOMUNIKACE C2
- OBSLUŽNÉ KOMUNIKACE C3
- OSTATNÍ VÝZNAMNÉ KOMUNIKACE
- DLOUHÝ ZPOMALOVACÍ PRÁH
- ODSTAVNÉ STÁNÍ
- CHODNÍKY
- CYKLISTICKÉ TRASY D2
- D56a - zóna 30
- D56b - konec zóny 30
- IP26a - obytná ulice
- IP26b - konec obytné ulice
- IP10a - slepá pozemní komunikace

### LEGENDA SÍTÍ

- VODOVOD
- KANALIZACE SPLAŠKOVÁ
- KANALIZACE DEŠŤOVÁ
- KABELY Telefonica O2
- KABELY VN
- KABELY NN
- NADZEMNÍ VEDENÍ NN
- PLYNOVOD

### navrhované sítě

- VODOVODNÍ ŘADY II. TLAKOVÉ PÁSMO
- VODOVODNÍ ŘADY III. TLAKOVÉ PÁSMO
- VODOVODNÍ ŘADY IV. TLAKOVÉ PÁSMO
- KANALIZACE SPLAŠKOVÁ GRAVITAČNÍ
- KANALIZACE SPLAŠKOVÁ TLAKOVÁ
- KANALIZACE DEŠŤOVÁ
- ZEMNÍ KABELOVÉ VEDENÍ NN
- VEŘEJNÉ OSVĚTLENÍ
- PLYNOVOD STL
- PŘELOŽKA A ROZVODY SEK O2
- BODY VEŘEJNÉHO OSVĚTLENÍ
- NADZEMNÍ POŽÁRNÍ HYDRANTY DN80
- TRAFOSTANICE
- ULIČNÍ A HORSKÉ VPUSTI

Pořizovatel: Magistrát města Liberce,  
odbor hlavního architekta, oddělení územ. plánování  
Objednatel: JIZERSKÁ CZ - občanské sdružení pro výstavbu  
rodinných domů v lokalitě „Na Skřivanech“  
Zhotovitel: Agora s.r.o., architektonický a stavební ateliér,  
U Soudce 536/6a, Liberec  
Ing. arch. Milan Zrník

Výkres dopravy a koordinace inženýrských sítí  
Měřítko 1:2000 leden 2015