



STATUTÁRNÍ MĚSTO LIBEREC

2. zasedání zastupitelstva města dne: 22. 2. 2007

Bod pořadu jednání:

Věc: Prodej pozemků formou veřejných dražeb dobrovolných dle zákona č. 26/2000 Sb.

Zpracoval: Odbor majetku města

odbor, oddělení: Oddělení privatizačních projektů

telefon: 5243301

Schválil: vedoucí oddělení Ing. Josef Mazáč - pověřen zast. funkce ved. odd.

vedoucí odboru Ing. Čeněk Svoboda - pověřen zast. funkce ved. odb.

Projednáno: rada města 22. 8. 2006, 16. 1. 2007

Poznámka:

Předkládá: Ing. Jiří Kittner, v. r.
primátor města

Návrh usnesení

Zastupitelstvo města po projednání

s c h v a l u j e

prodej pozemků dle Přílohy č. 1 formou veřejných dražeb dobrovolných dle zákona č. 26/2000 Sb. za minimálně uvedená nejnižší podání.

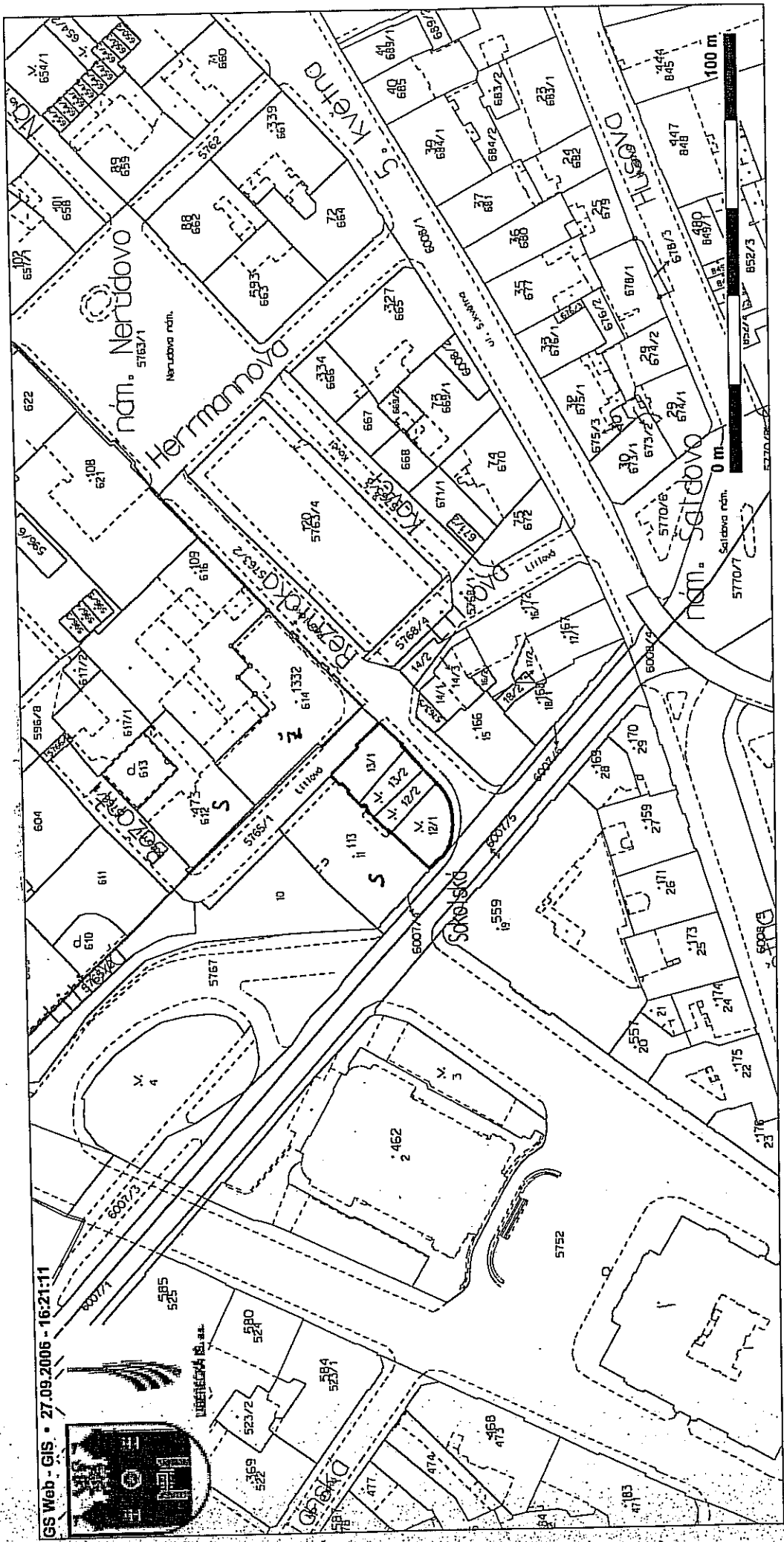
DŮVODOVÁ ZPRÁVA

Rada města dne 22. 8. 2006 a 16. 1. 2007, schválila záměr prodeje pozemků formou veřejných dražeb dobrovolných, včetně nejnižších podání .


V Příloze č. 1 je zpracován přehled těchto pozemků s uvedením identifikace, výměr, druhů a nejnižších podání.

poř. číslo	katastrální území	parcelní číslo	druh pozemku	výměra (m ²)	nejnižší podání (Kč)
01	Liberec	12/1, 12/2, 13/1, 13/2	ostatní plocha	449	811.000,-
02	Liberec	325	zahrada	201	183.000,-
03	Liberec	330/1, 330/2, 329	zbořeniště, manipulační plocha, zahrada	522	942.000,-
04	Liberec	354/1, 355/1, 356, 361	ostatní plocha, trvalý travní porost	191	164.000,-
05	Liberec	383, 384/1	zbořeniště	336	572.000,-
06	Liberec	1781, 1782, 1783	zastavěná plocha a nádvoří – zbořeniště, zahrada	965	1,493.000,-
07	Liberec	5490/2, 5491	trvalý travní porost	4.878	2,319.000,-
08	Rochlice u Liberece	971	zahrada	1.114	713.000,-
09	Rochlice u Liberece	1520/6	trvalý travní porost	536	216.000,-
10	Františkov u Liberce	5, 6	zastavěná plocha a nádvoří – zbořeniště, jiná plocha	315	221.000,-
11	Růžodol I	1419, 1420/2	zahrada	636	197.000,-
12	Nové Pavlovice	477/1	ostatní plocha	655	446.000,-
13	Ruprechtice	511/1	zahrada	1.042	312.000,-
14	Ruprechtice	560/1	zahrada	681	204.000,-
15	Starý Harcov	87/1	trvalý travní porost	1.118	243.000,-
16	Starý Harcov	87/2, 1607/1, 1608/3, 1624, 1625, 1626/1, 1627	trvalý travní porost, ostatní plocha, zastavěná plocha a nádvoří - zbořeniště	9.615	1,289.000,-
17	Starý Harcov	1018	ostatní plocha	406	51.000,-
18	Starý Harcov	1477/1, 1478	trvalý travní porost, ostatní plocha	17.506	2,527.000,-
19	Starý Harcov	1629/1	zahrada	523	157.000,-

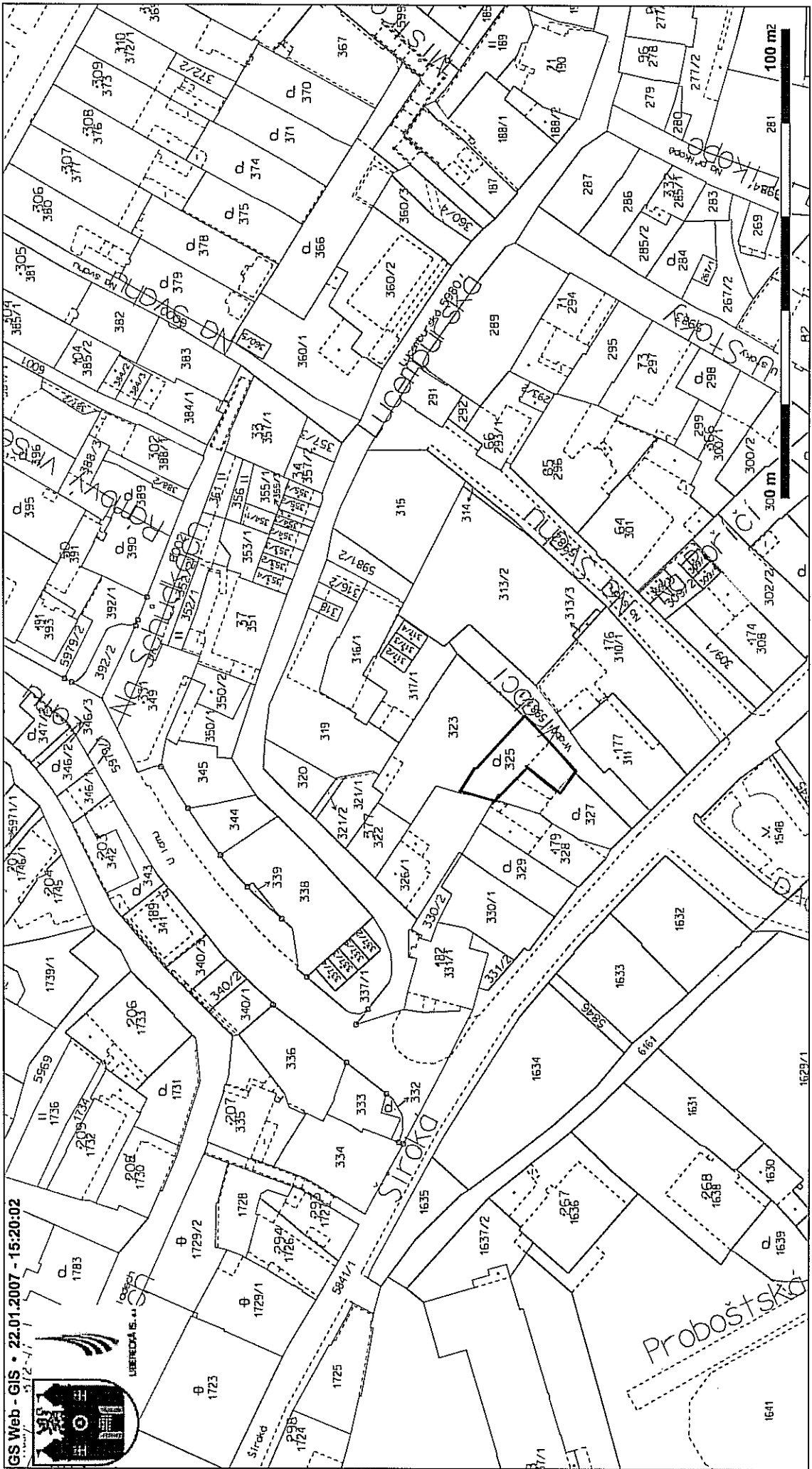
20	Starý Harcov	1632/1	trvalý travní porost	2.555	369.000,-
21	Starý Harcov	1769, 1770	trvalý travní porost, zastavěná plocha a nádvoří - zbořeniště	1.960	566.000,-
22	Starý Harcov	1776/1	trvalý travní porost	1.950	1,247.000,-
23	Starý Harcov	1825	ostatní plocha	1.212	388.000,-
24	Starý Harcov Liberec	1841/1 6473	ostatní plocha	1.180	378.000,-
25	Starý Harcov	1846	ostatní plocha	485	155.000,-
26	Krásná Studánka	1006/1	lesní pozemek	10.426	247.000,-
27	Hamr na Jezeře	270, 271, 272, 273, 274, 275, 276, 277, 278, 287, 302, 303, 437/23, 437/29, 437/30, 437/31, 437/32, 437/33, 437/34, 437/35, 437/36, 437/37, 437/38, 437/42, 437/43, 437/44, 437/46, 437/47, 437/48, 437/52, 437/53, 437/55, 437/56, 437/62, 437/67	lesní pozemek, zastavěná plocha	34.179	1,356.000,-



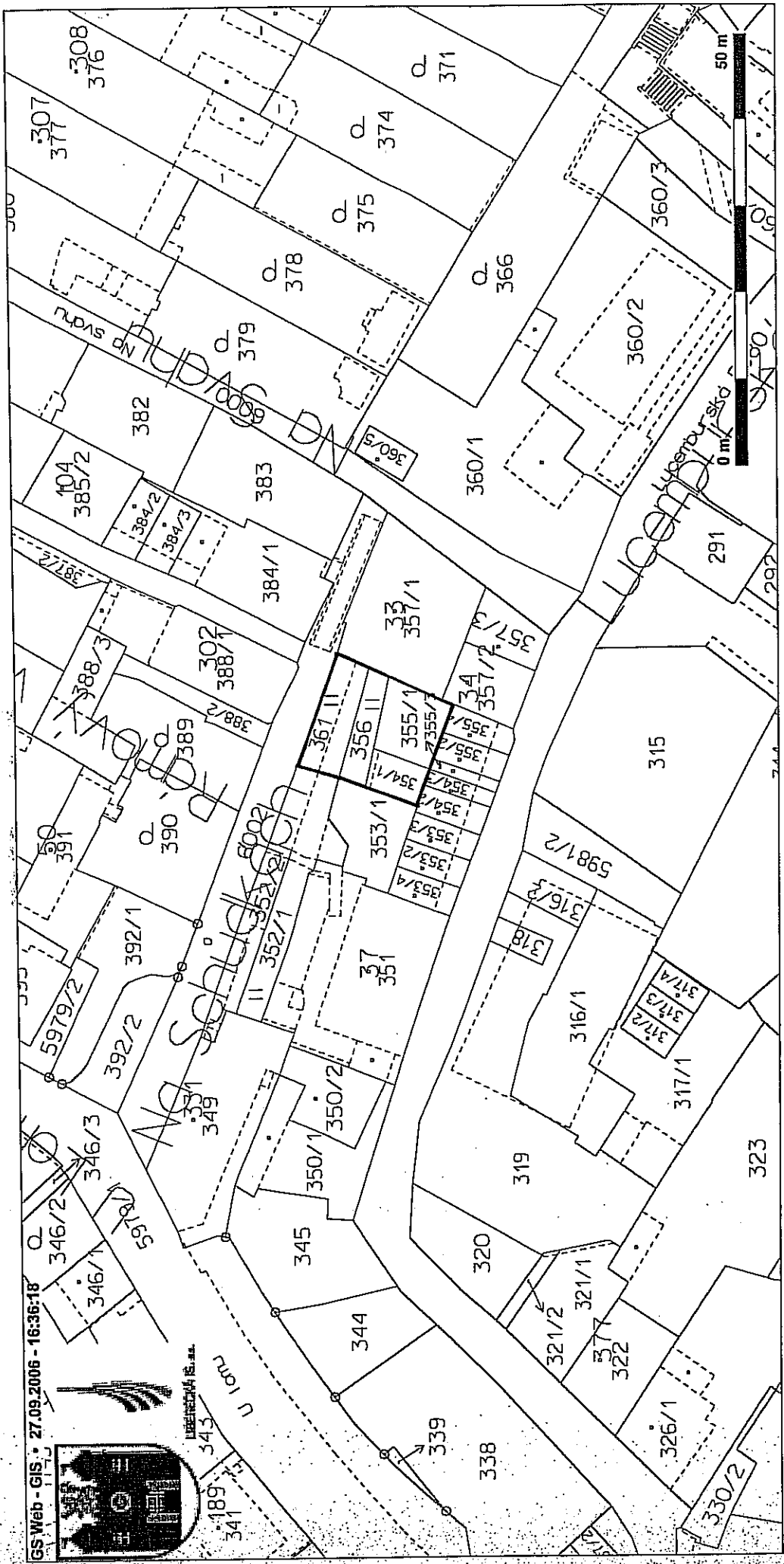
GS Web - GIS • 27.09.2006 - 16:21:11




LIBERECKA B. a.s.



GS Web - GIS • 22.01.2007 - 15:20:02
LUBENEC
172-1

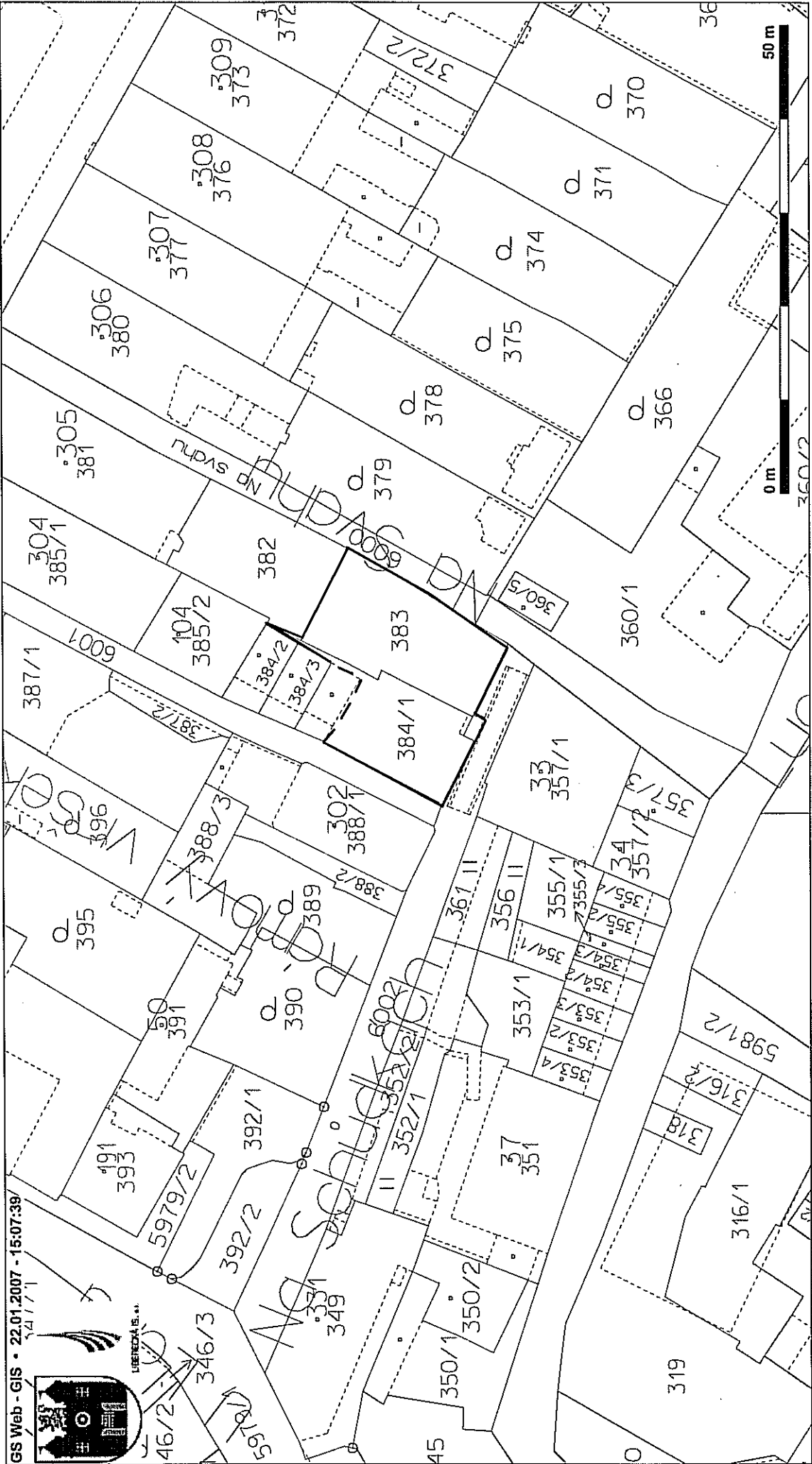


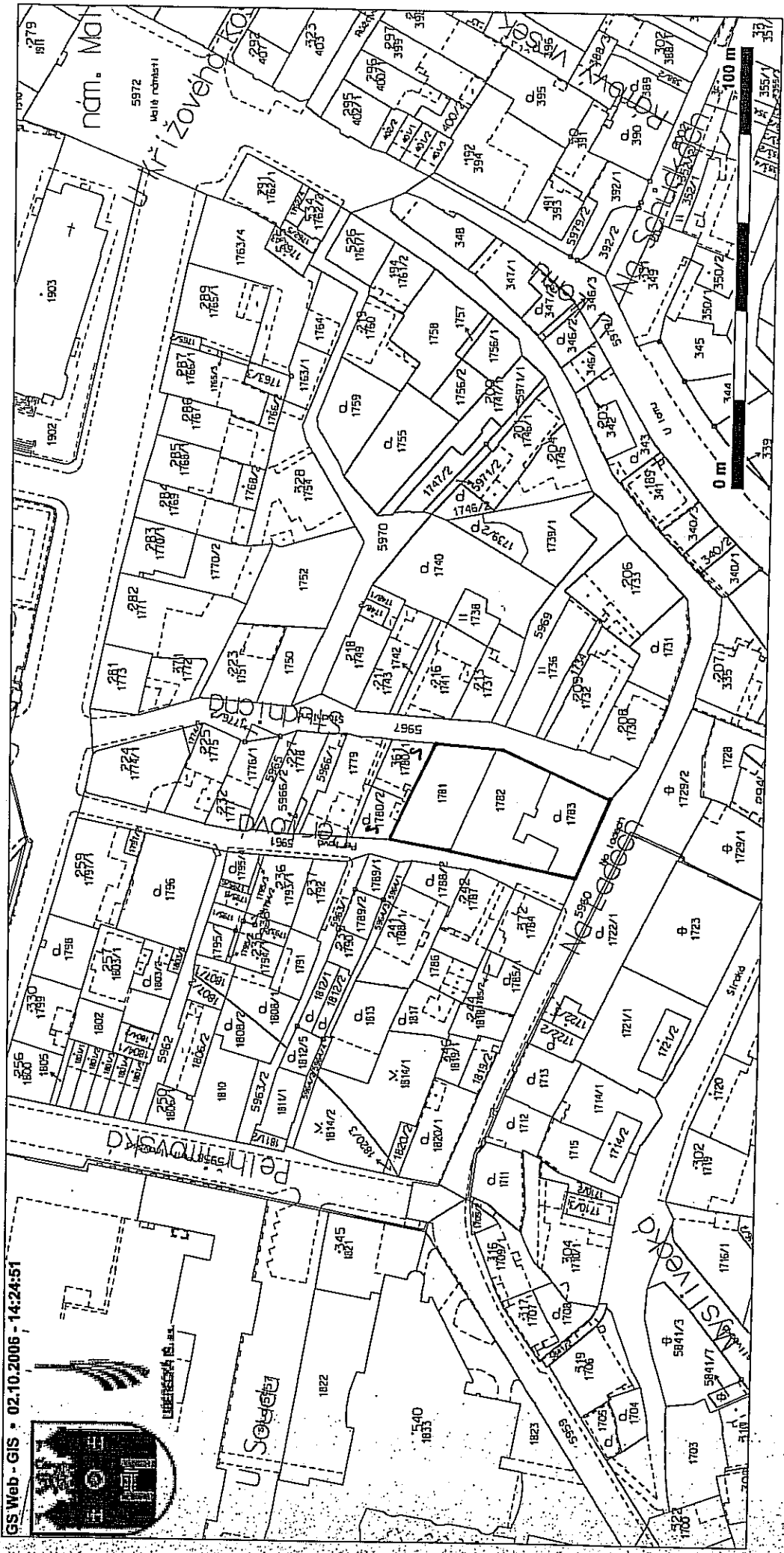
GSWeb - GIS - 27.09.2006 - 16:36:18

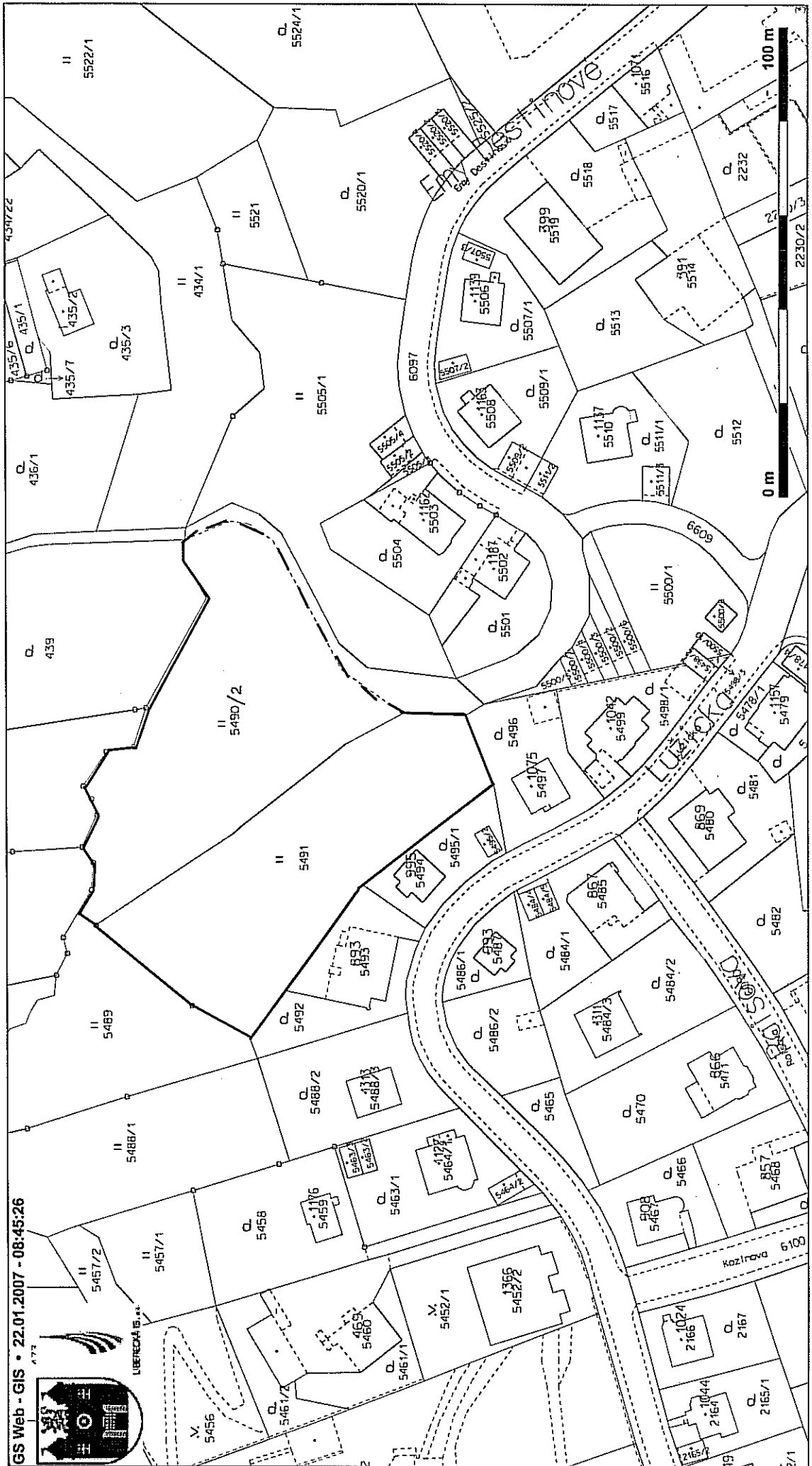
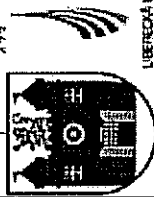


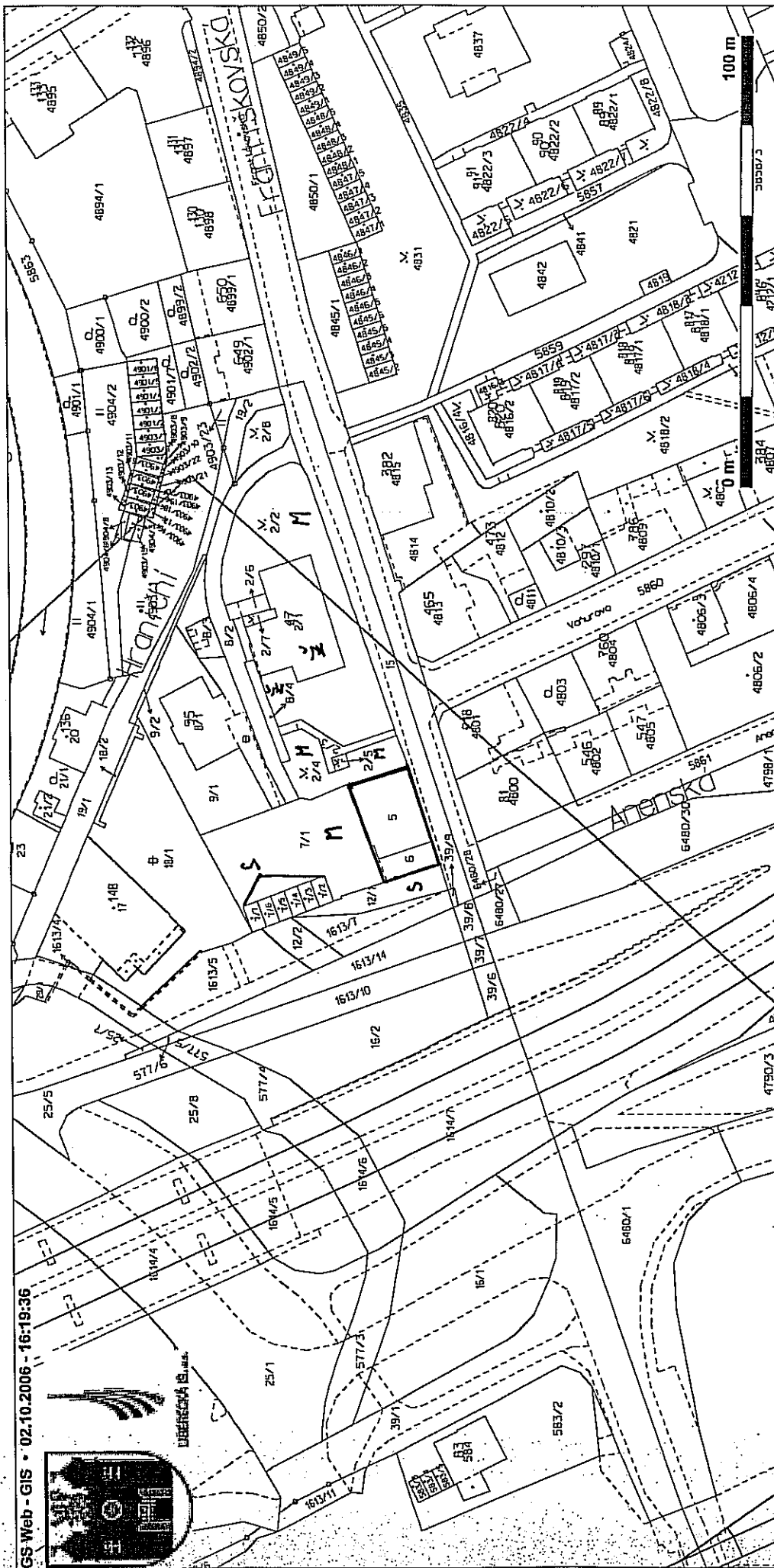
AGENCIJA ZA
POSREDOVANJE U PROMETU
NEKRETNIM PRAVIMA I
POSREDOVANJE U PROMETU
POSREDOVANJE U PROMETU
POSREDOVANJE U PROMETU

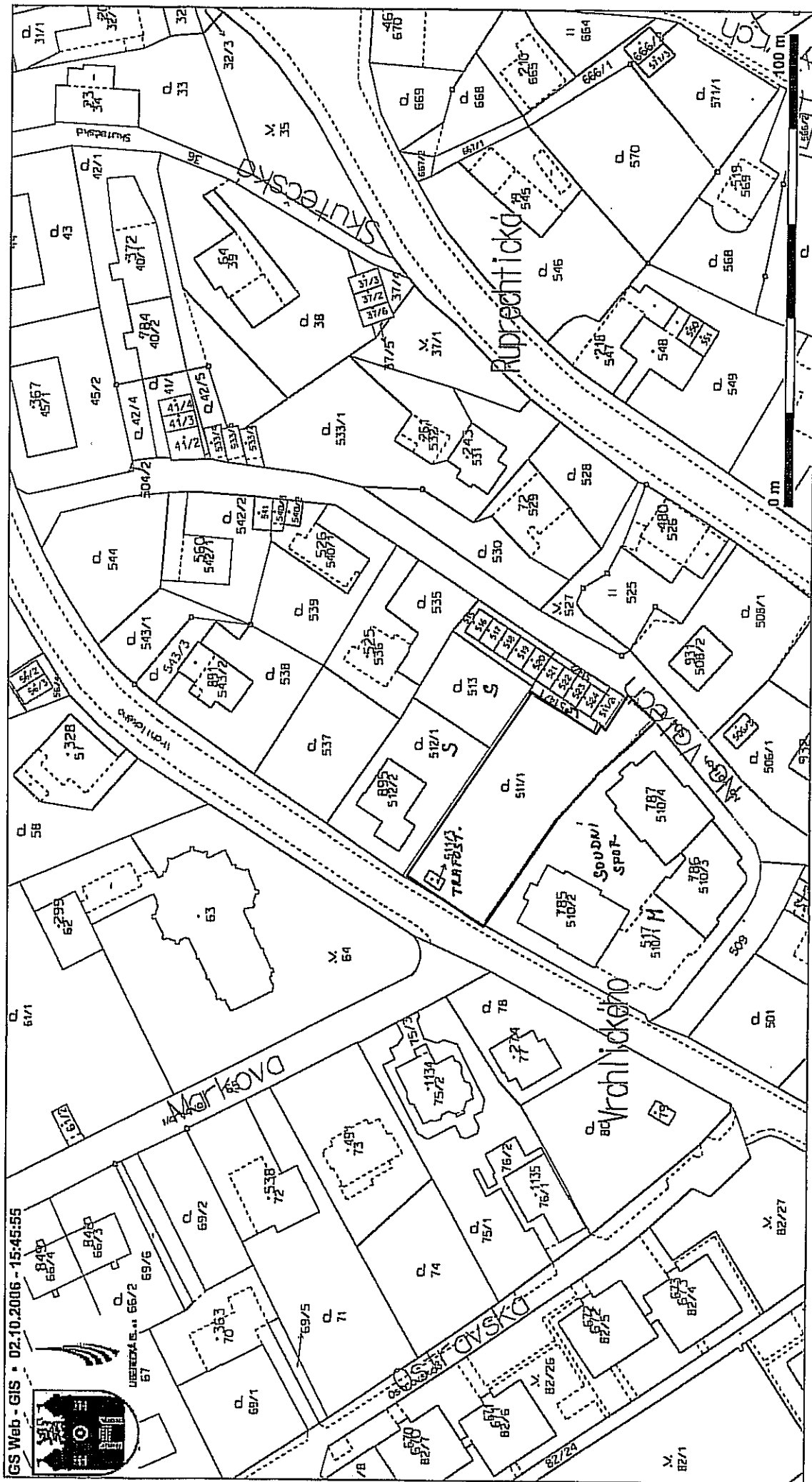


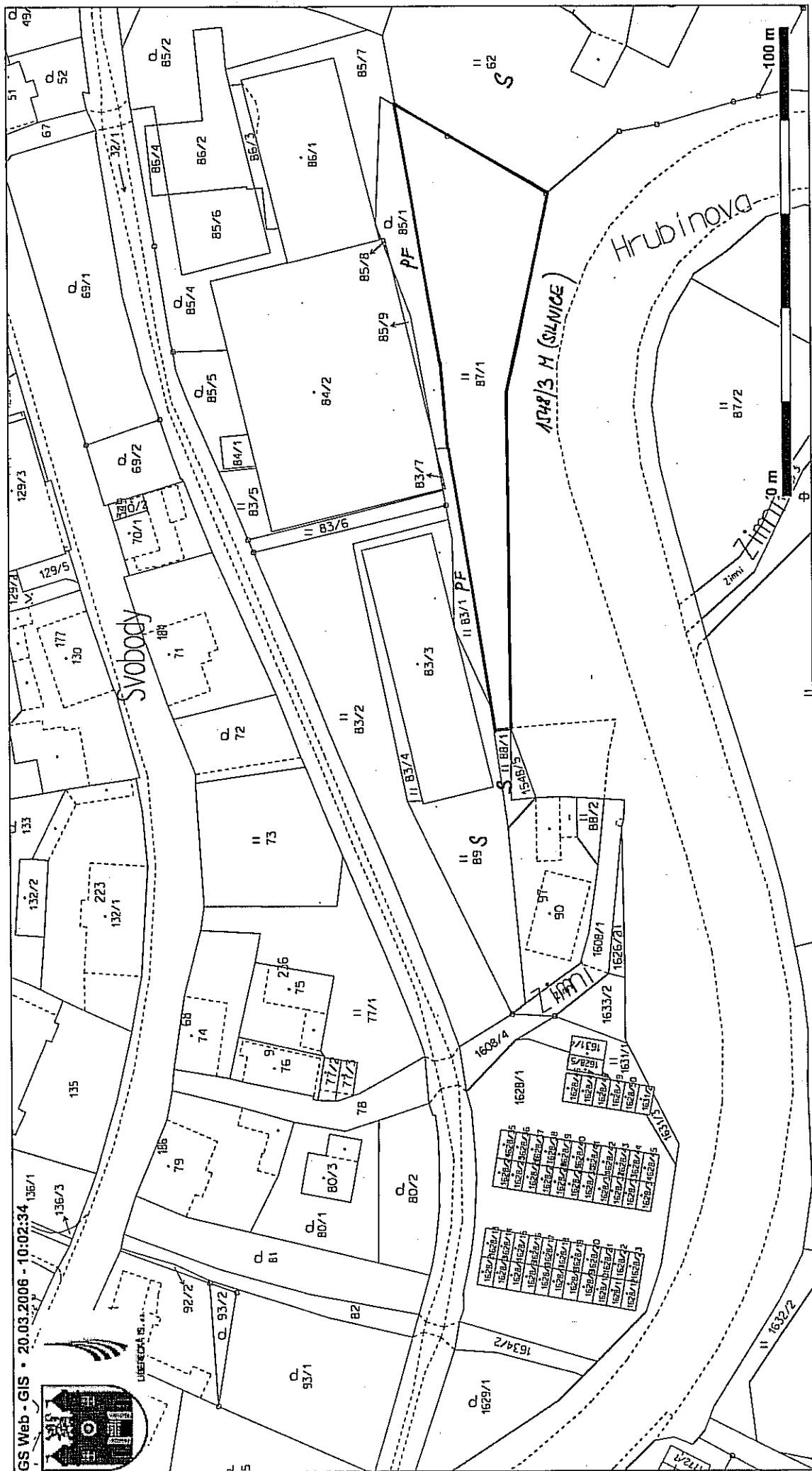


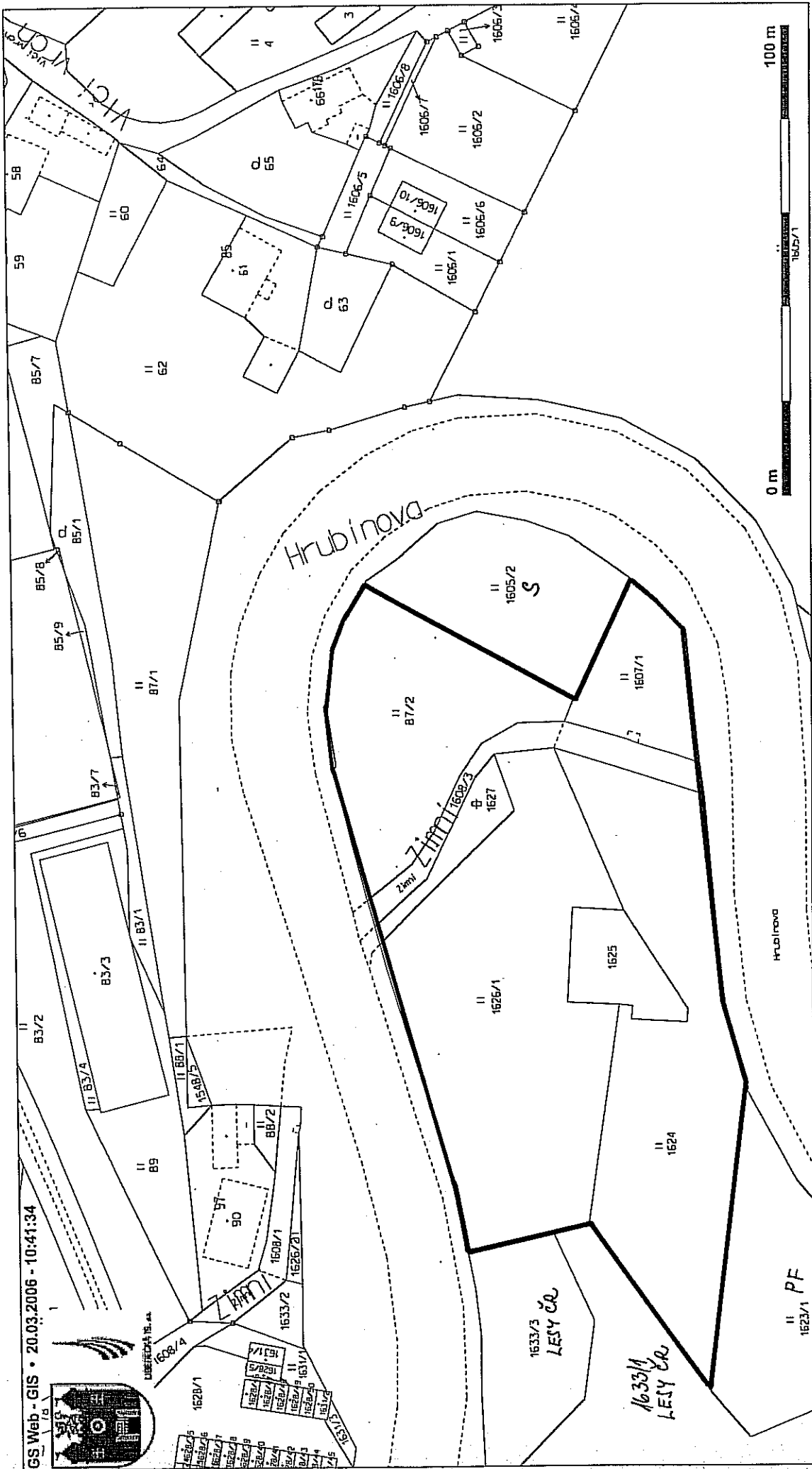


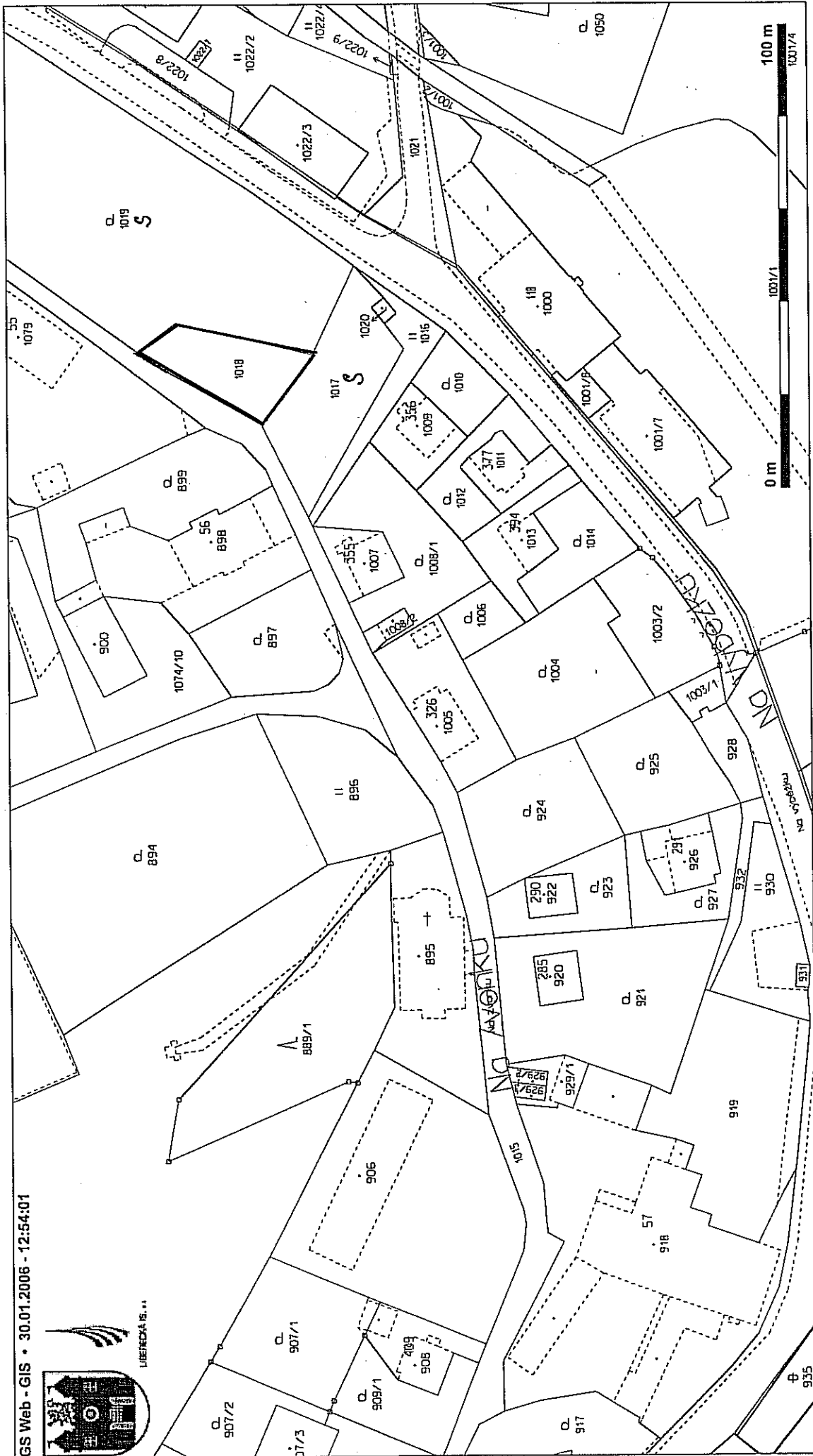







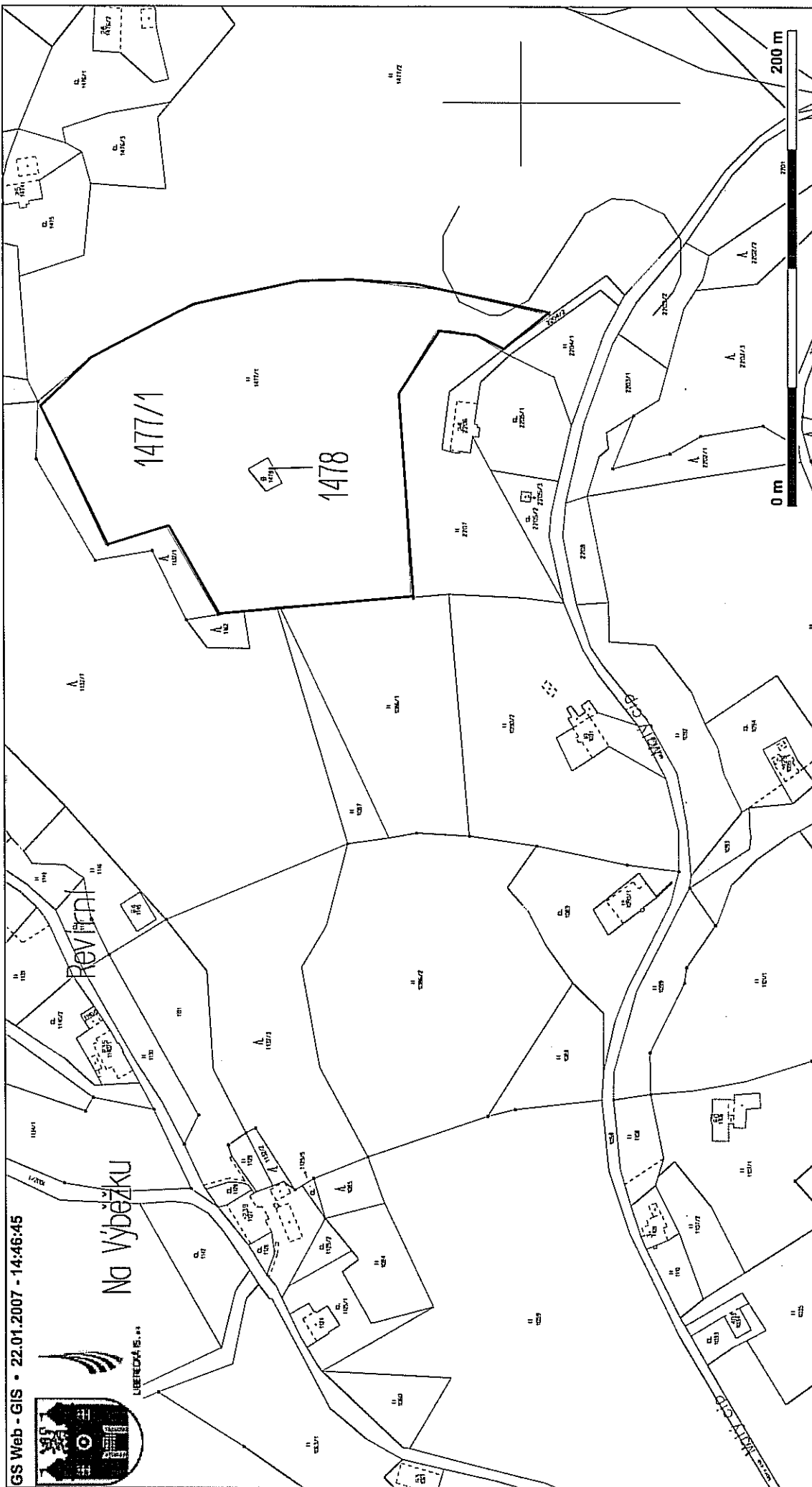







GS Web - GIS • 30.01.2006 - 12:54:01





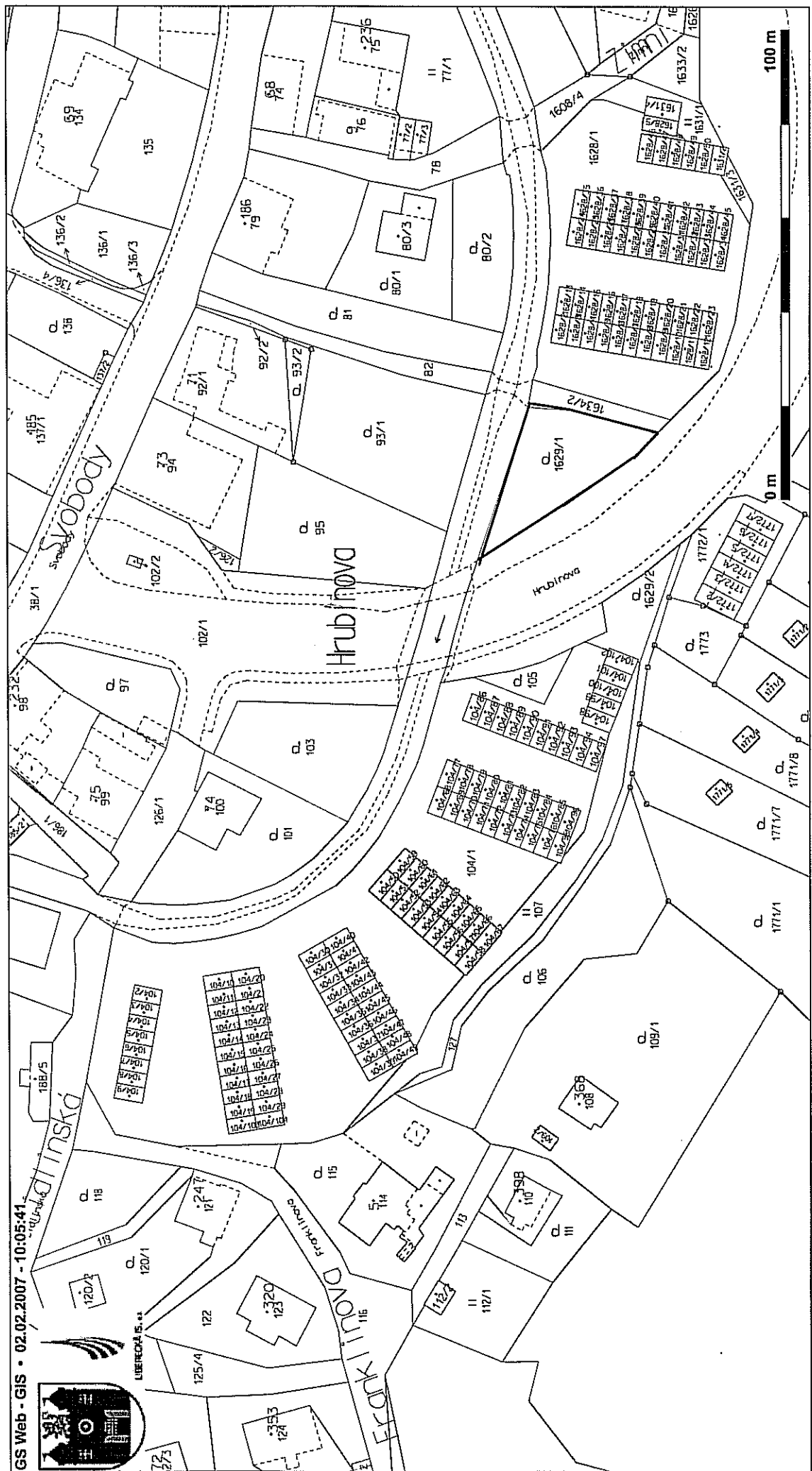
GS Web - GIS • 22.01.2007 - 14:46:45

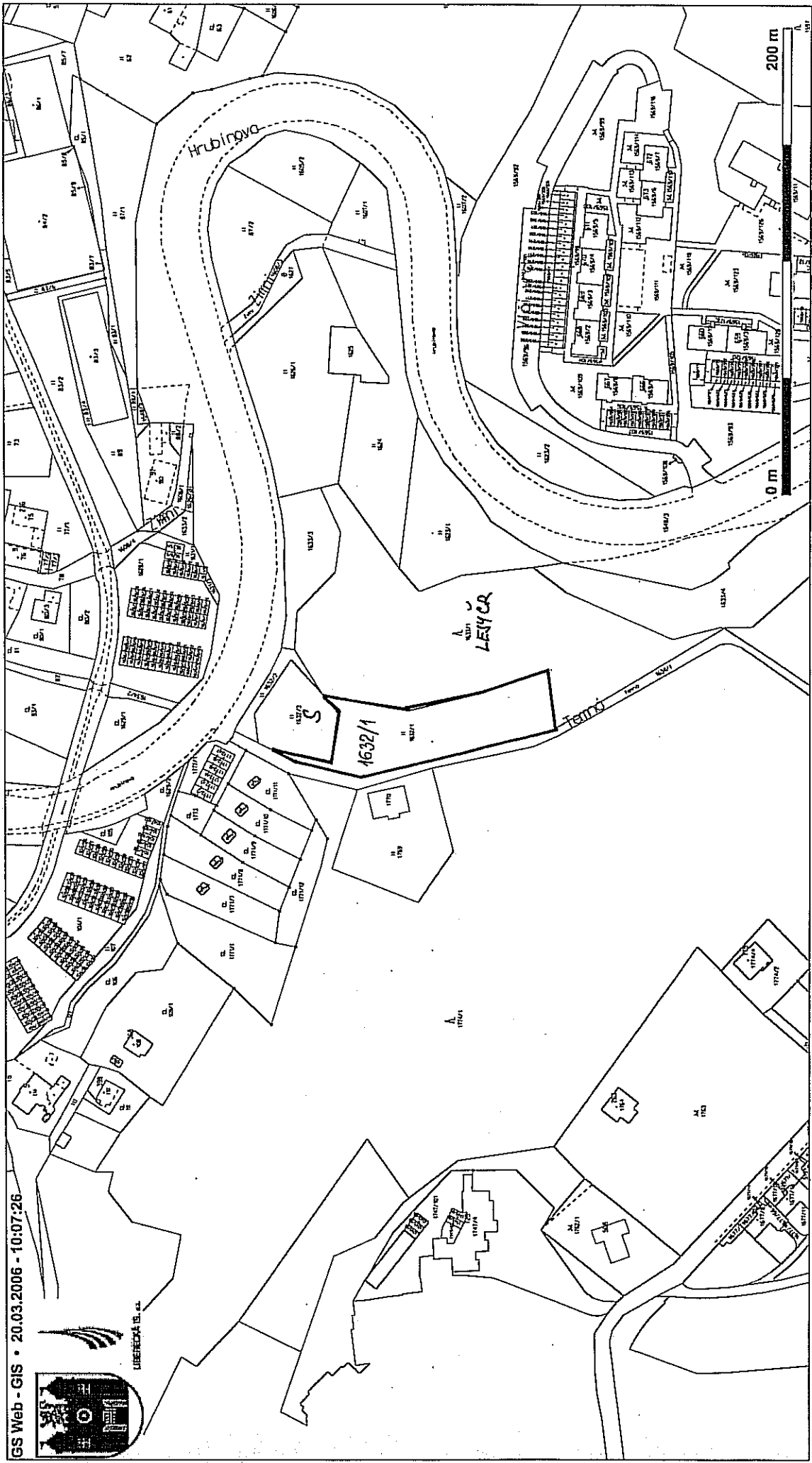


Na Vyběžku

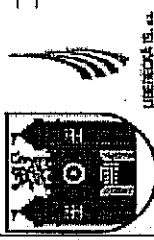
REVITNÍ


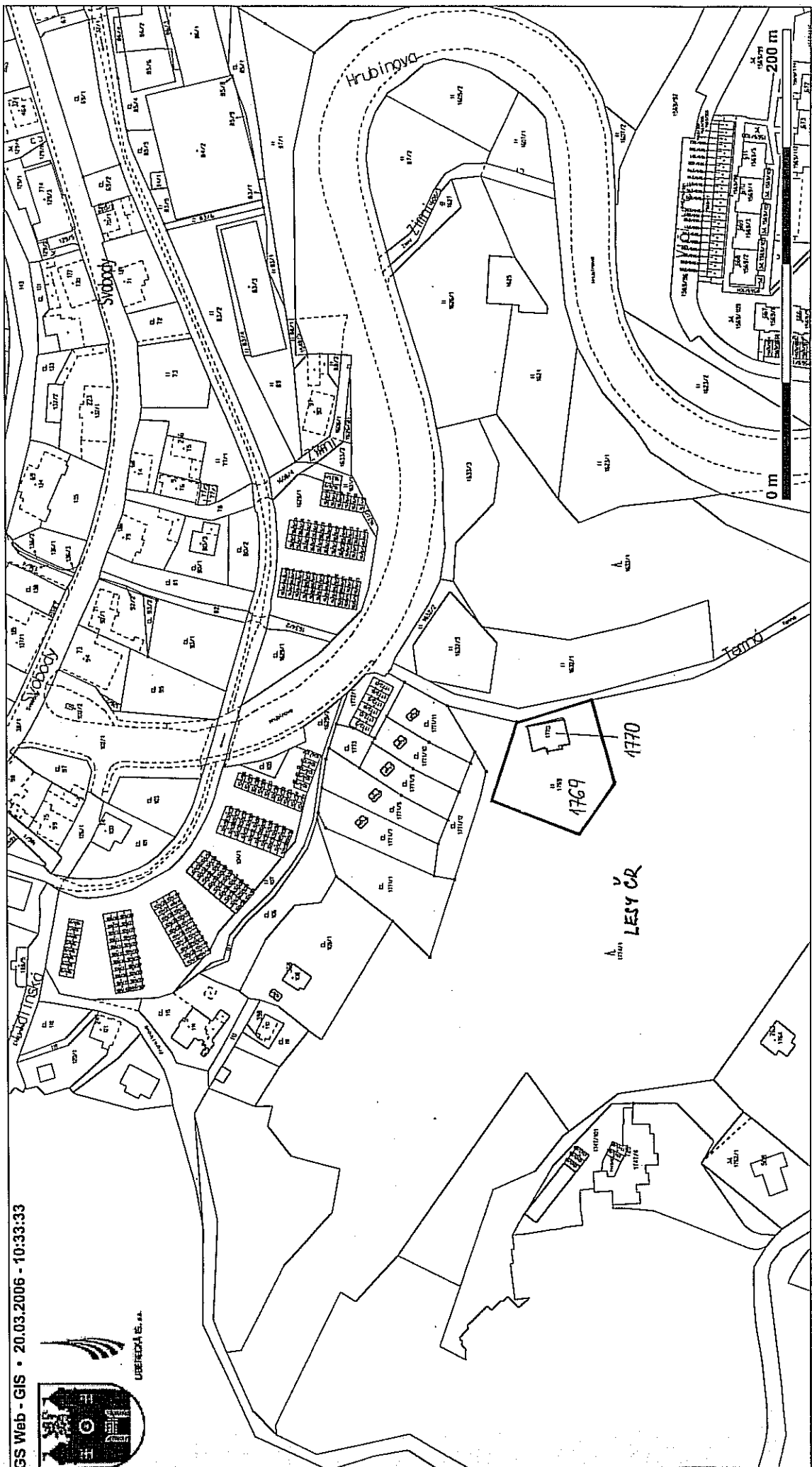
LUBEROČÁ P. s. r. o.

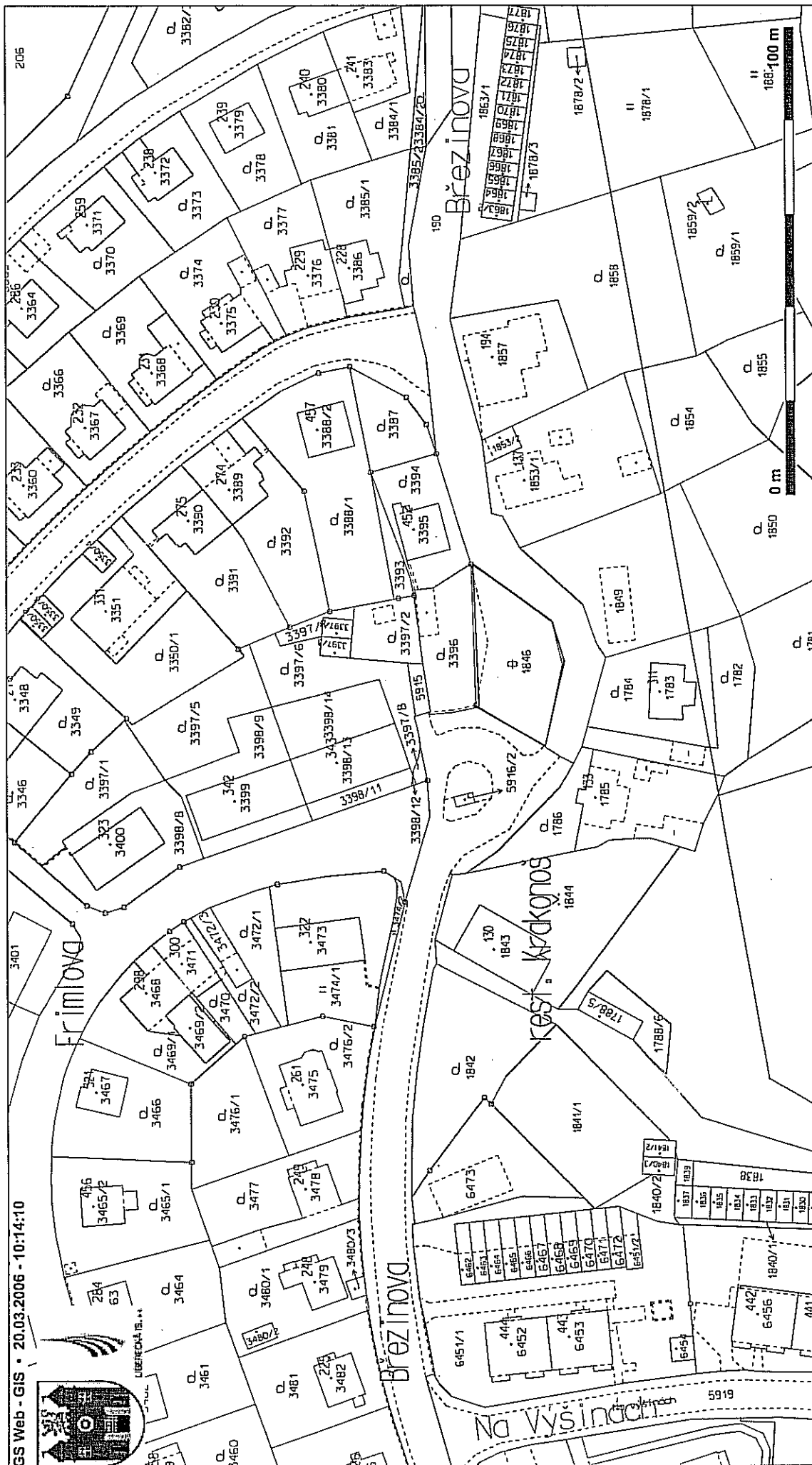





GIS Web - GIS • 20.03.2006 - 10:07:26





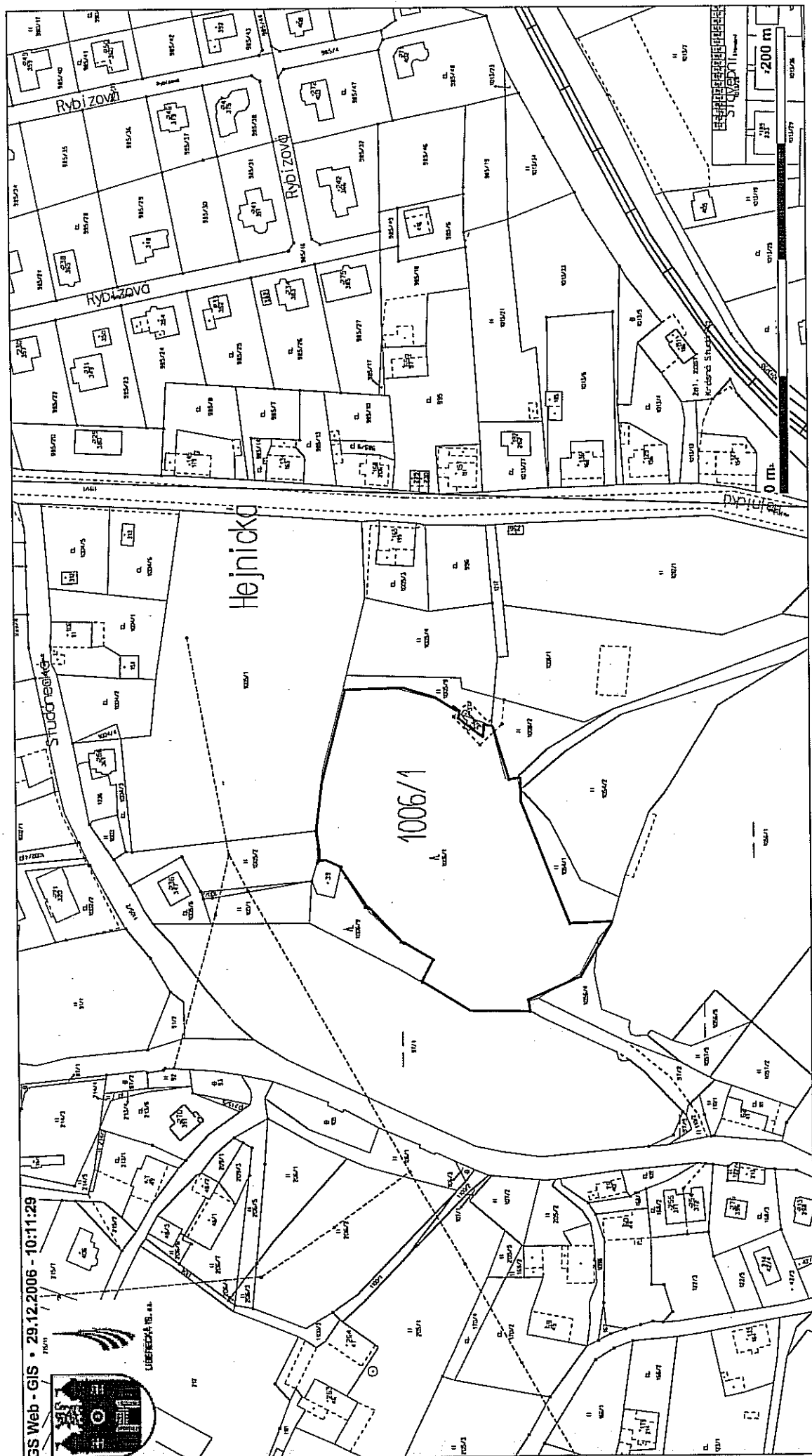


GS Web - GIS • 20.03.2006 - 10:14:10




Na Vysinách

59 19



GS Web - GIS - 29.12.2006 - 10:11:29



LIBERKA s.r.o.

K.A. Horn na jezeře
č.č.č. 578 - 7/2006

Seznam souřadnic (S-JTSK)

Číslo bodu	Y	X
99 - 420	703924.72	980033.30
99 - 424	703910.66	980017.67
99 - 427	703957.49	979960.30
99 - 431	703932.50	979972.78
99 - 439	703991.54	979912.34
99 - 441	703990.38	979923.30
99 - 443	703951.86	979815.50
99 - 570	703947.76	979799.24
526 - 148	703966.98	979963.86
574 - 1	703955.34	979983.76
574 - 2	703952.54	979982.42

≈ JEZEŘO

PLÁZ

Nový Bar 1-B/3
Mimoř 1-D/1

▶ HAIŘ NA JEZEŘE

