



# STATUTÁRNÍ MĚSTO LIBEREC

9 . zasedání zastupitelstva města dne: 25. 10. 2007

## Bod pořadu jednání:

**Věc: Prodej pozemků formou opakovaných veřejných dražeb dobrovolných dle zákona č. 26/2000 Sb.**

**Zpracoval:** Odbor majetku města  
odbor, oddělení: Oddělení privatizačních projektů  
telefon: 5243301

**Schválil:** vedoucí oddělení  
vedoucí odboru

Ing. Josef Mazáč - vedoucí odboru majetku města

**Projednáno:** rada města 16. 10. 2007

**Poznámka:**

**Předkládá:** Ing. Jiří Kittner, v. r.  
primátor města

## Návrh usnesení

Zastupitelstvo města po projednání

***schvaluje***

prodej pozemků dle Přílohy č. 3 za uvedená upravená nejnižší podání formou opakovaných veřejných dražeb dobrovolných dle zákona č. 26/2000 Sb.

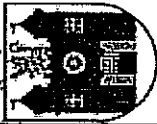
## **DŮVODOVÁ ZPRÁVA**

Pozemky uvedené v Příloze č. 3 byly nabídnuty do prodeje formou veřejných dražeb dobrovolných, dražby proběhly bez zájmu. Odbor majetku města po konzultaci s dražebníkem doporučuje snížení nejnižších podání a prodej předmětných pozemků formou opakovaných veřejných dražeb dobrovolných dle zákona č.26/2000 Sb.

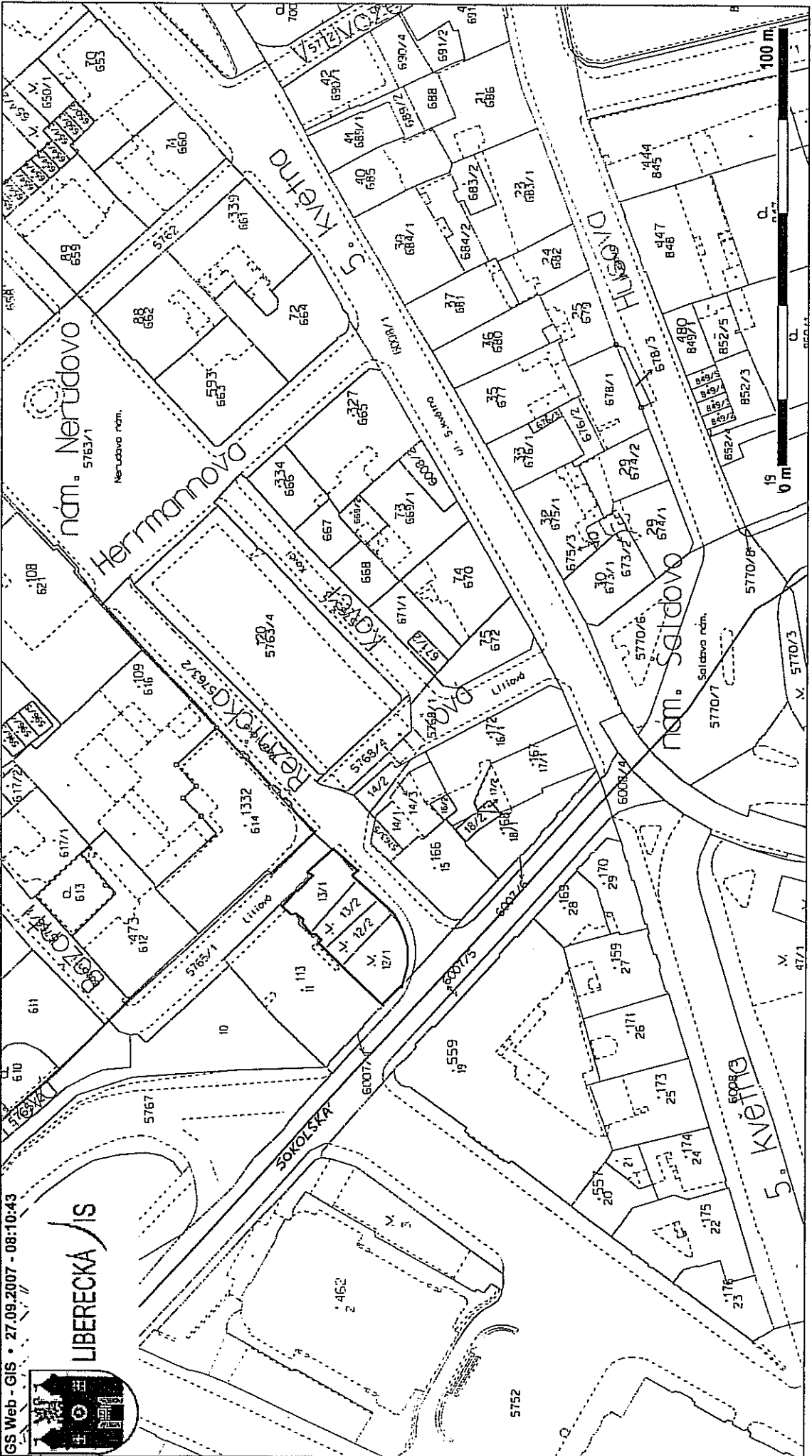
Rada města dne 16. 10. 2007 souhlasí s prodejem pozemků dle Přílohy č. 3 za upravená nejnižší podání formou opakovaných veřejných dražeb dobrovolných dle zákona č. 26/2000 Sb.,

## Příloha č. 3

poř. číslo	katastrální území	parcelní číslo	druh pozemku	výměra (m <sup>2</sup> )	původní nejnižší podání (Kč)	navržené snížení (%)	upravené nejnižší podání (Kč)
01	Liberec	12/1, 12/2, 13/1, 13/2	ostatní plocha	449	811.000,-	50	406.000,-
02	Liberec	3326/5	ostatní plocha (ostatní komunikace)	1.158	174.000,-	50	87.000,-
03	Liberec	5398/1	zahrada	1.277	364.000,-	40	219.000,-
04	Liberec	5490/2, 5491	trvalý travní porost	4.878	2,319.000,-	50	1,160.000,-
05	Staré Pavlovice	618/1	trvalý travní porost	1.636	157.000,-	40	95.000,-
06	Ruprechtice	952	trvalý travní porost	1.095	88.000,-	30	62.000,-
07	Ruprechtice	1443/1	ostatní plocha	4.728	1,560.000,-	50	780.000,-
08	Starý Harcov	87/1	ostatní plocha	1.118	243.000,-	50	122.000,-
09	Starý Harcov	1629/1	zahrada	523	157.000,-	40	95.000,-
10	Starý Harcov	1769, 1770	trvalý travní porost, zastavěná plocha	1.960	566.000,-	40	340.000,-
11	Vesec u Liberce	613/3, 613/4, 613/5, 613/6, 614/1, 614/2, 614/3, 614/4, 614/5, 615/1, 615/2, 615/3, 617, 618/1	trvalý travní porost	11.329	600.000,-	40	360.000,-
12	Vesec u Liberce	1717/1	lesní pozemek	787	415.000,-	50	208.000,-
13	Krásná Studánka	105, 106/1, 106/3, 107/1	ostatní plocha, trvalý travní porost	1.510	102.000,-	40	62.000,-

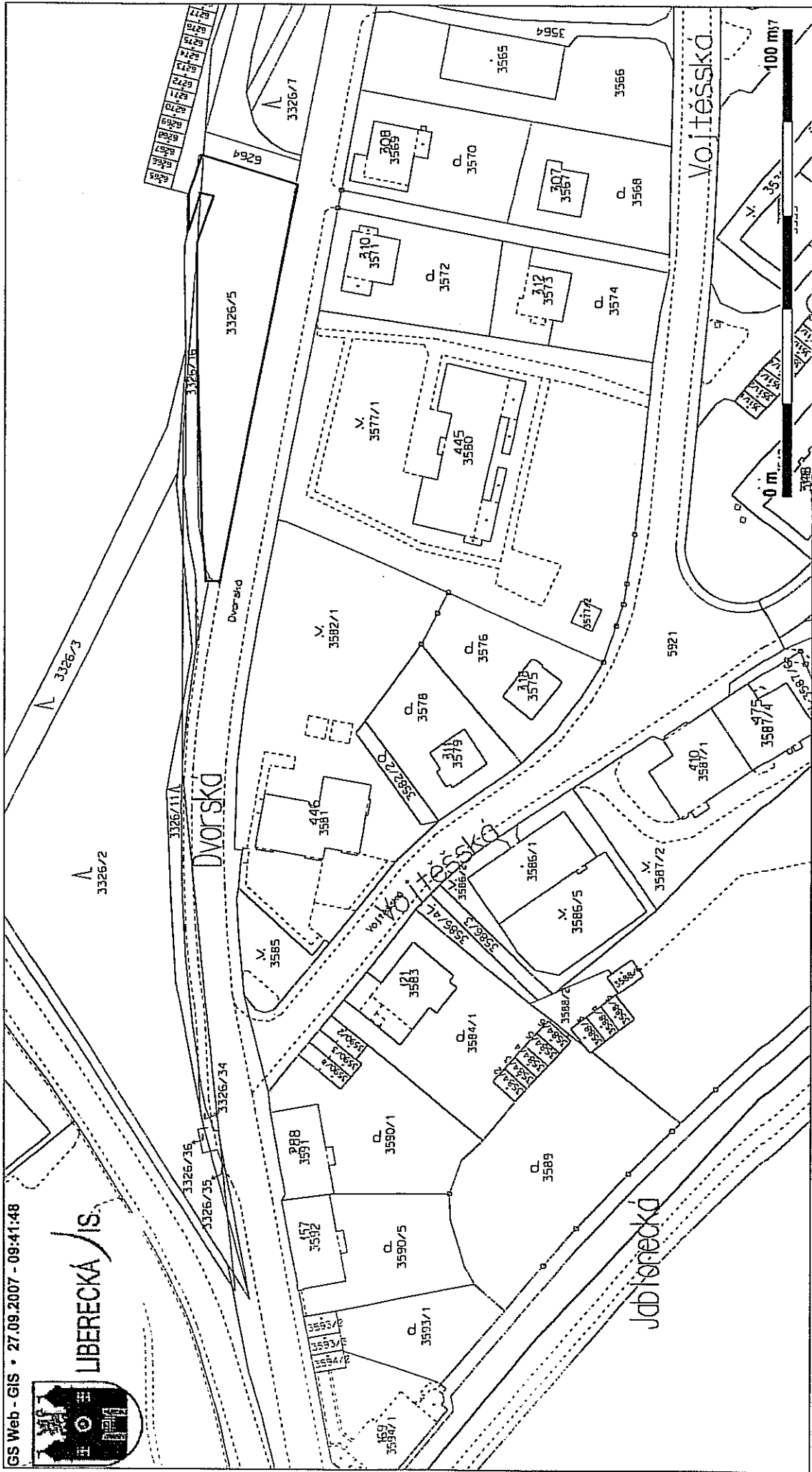


LIBERECKÁ IS





LIBERECKÁ JIS.

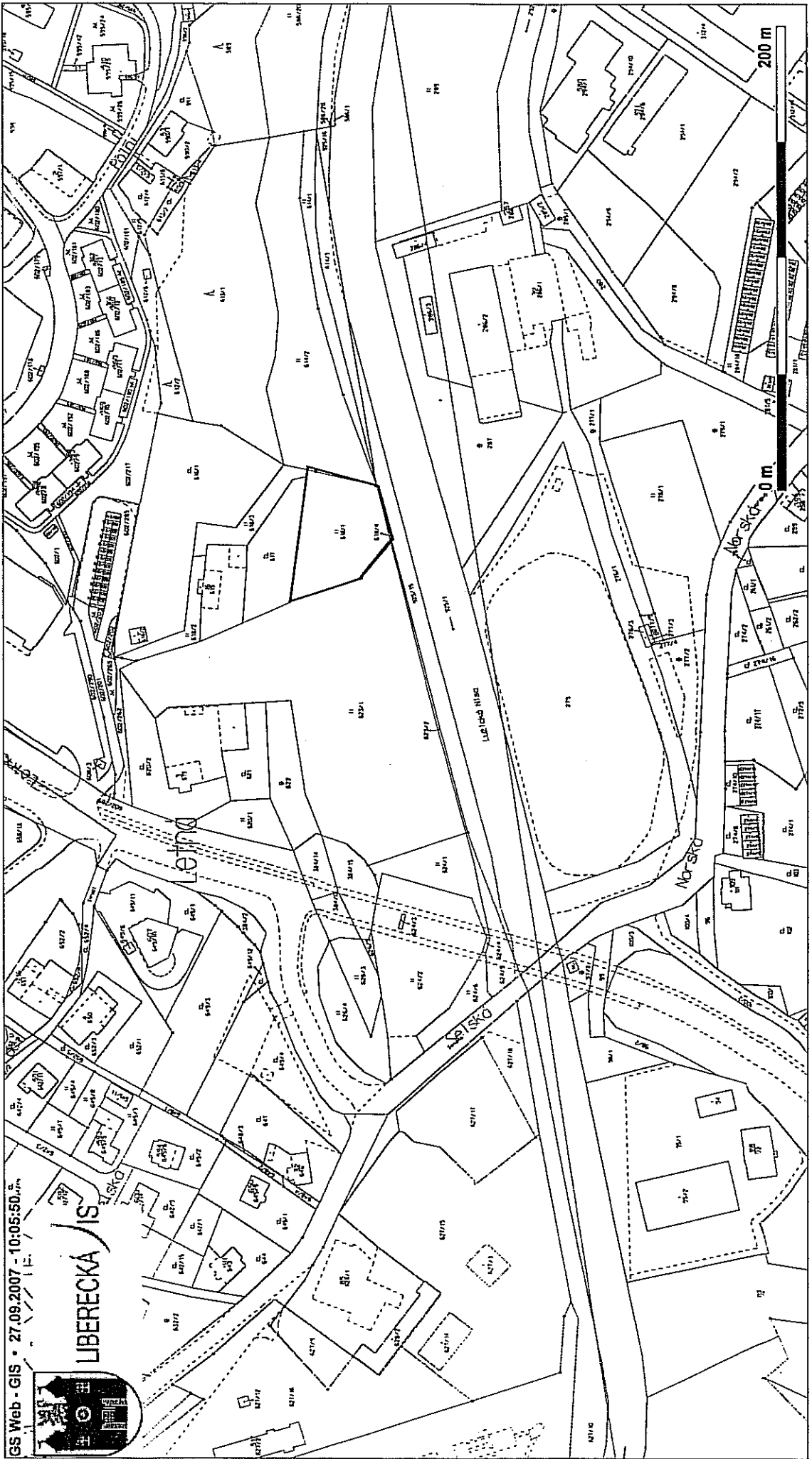






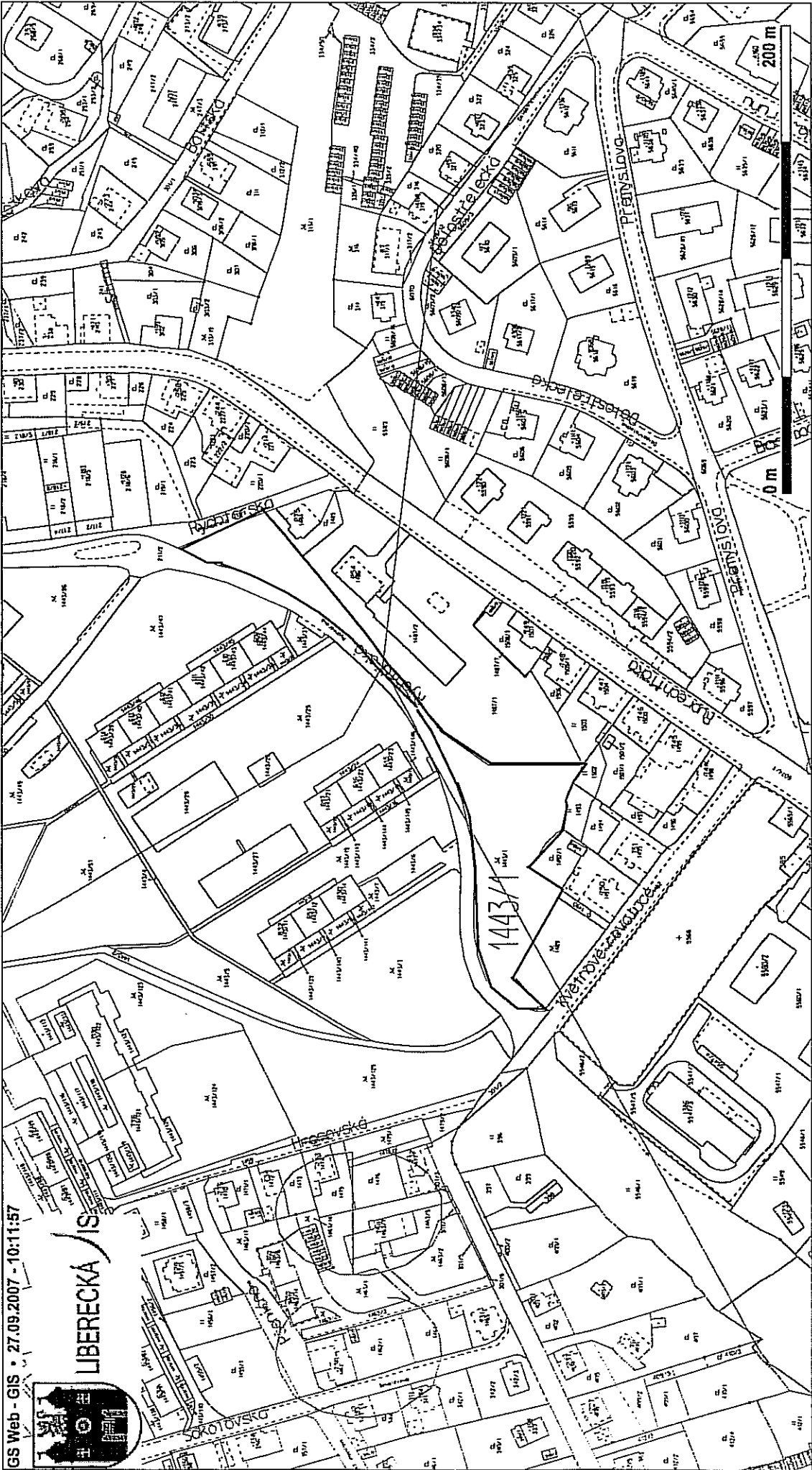






GIS Web - GIS • 27.09.2007 - 10:05:50.  
**LIBEREC** IS



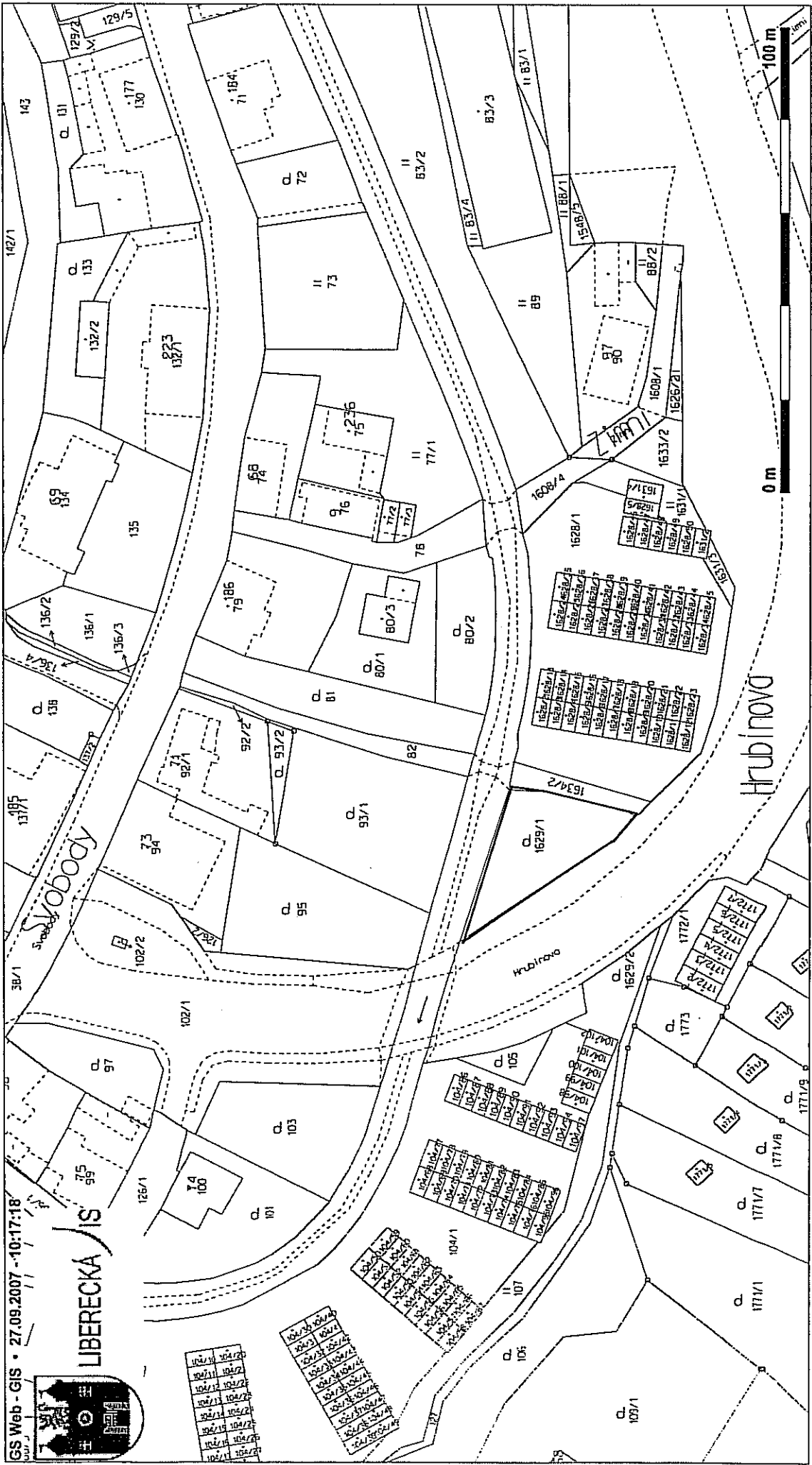


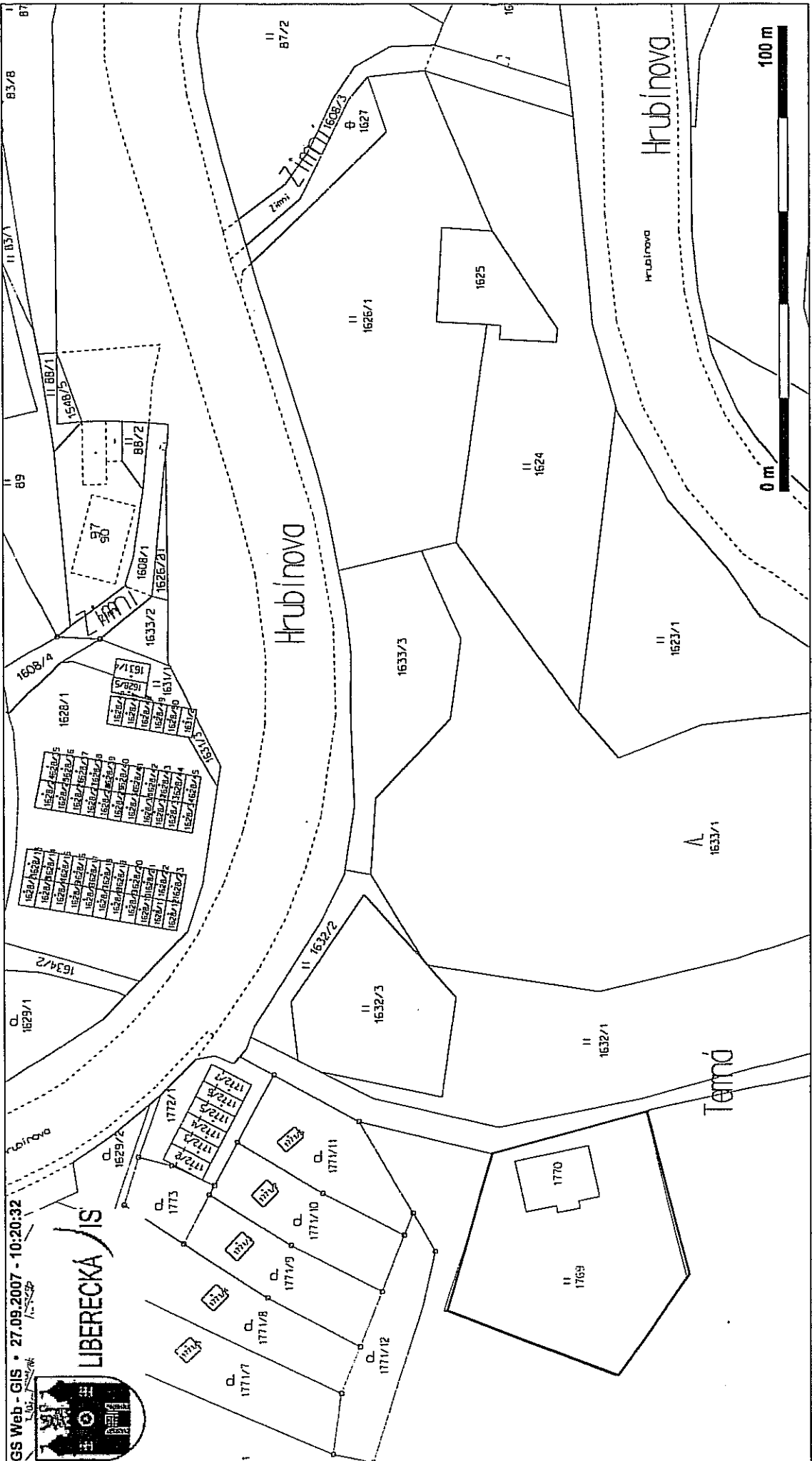
GS Web - GIS - 27.09.2007 - 10:11:57



LIBEREČKA IS



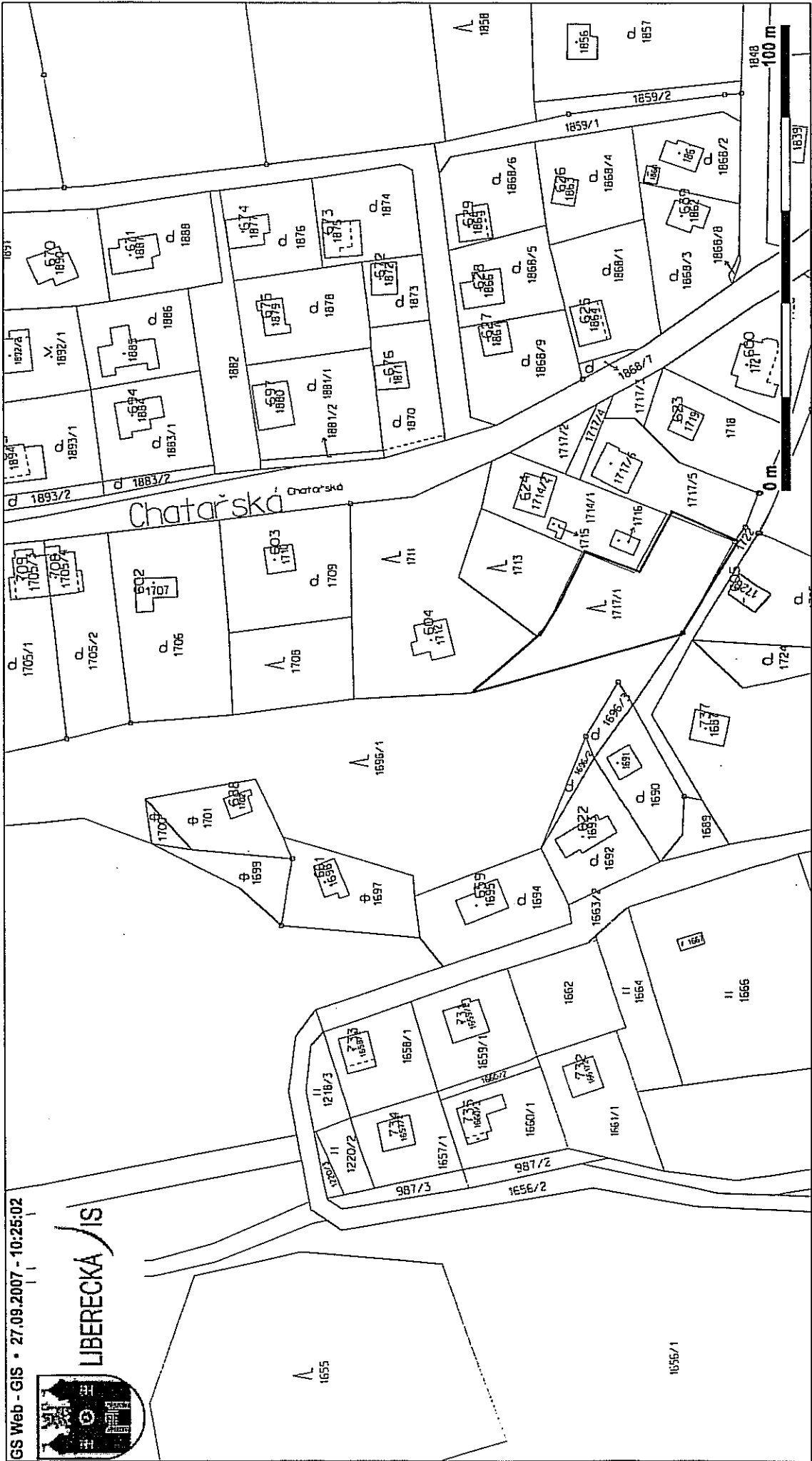







GIS Web - GIS - 02.05.2007 - 16:08:55





GIS Web - GIS • 27.09.2007 - 10:25:02



LIBERECKÁ IS

1655

1656/1

100 m

0 m

Chatařská Chatařská



