M A G I S T R Á T M Ě S T A
L I B E R E C

1. zasedání zastupitelstva města dne: 31. 1. 2008

Bod pořadu jednání:

Věc: **Zadání 42. změny územního plánu města Liberce**

Zpracoval:		Jaroslav Urban
odbor, oddělení:		Stavební úřad, oddělení územního plánování
telefon:		48 524 3514
Schválil:	vedoucí oddělení	Jaroslav Urban
	vedoucí odboru	Miroslav Šimek
Projednáno:		Ing.Ivo Palouš, náměstek primátora
		Ing.Petr Kolomazník, vedoucí Odboru strategie a územní koncepce
Poznámka:		projednáno v Radě města Liberec
Předkládá:		Ing. Jiří Kittner, v. r. primátor města
		Ing.Ivo Palouš náměstek primátora

Návrh usnesení

Zastupitelstvo města po projednání

s c h v a l u j e

Návržené **zadání 42. změny územního plánu města Liberec** ve znění přílohy tohoto usnesení, která je jeho nedílnou součástí,

a ukládá

Ing. Ivo Paloušovi, náměstkovi primátora, aby zajistil následné kroky v procesu pořizování 42. změny územního plánu města Liberec

Termín: neprodleně

D ů v o d o v á z p r á v a

Usnesením Zastupitelstva města Liberec č. 47/07 ze dne 29.3.2007, byl schválen podnět pro pořízení 42. změny územního plánu města Liberec (dále jen „ÚPML"). Podstatou změny je **změna trasy tramvajové trati,** vymezené stávajícím ÚPML, na základě předpokládaných změn využití areálu bývalé Textilany (dnes zbořeniště) a s tím související možností úpravy nevyhovujícího dopravního řešení zejména v křižovatce ulic Jablonecká , Na Bídě a Dvorská. Zadání vychází ze zpracované studie předběžně projednané s příslušnými orgány na úseku životního prostředí.

Odbor Stavební úřad, oddělení územního plánování (dále jen „pořizovatel") , je určen organizačním řádem Magistrátu města Liberec, jako organizační složka pro věcný výkon činností **pořizovatele** změn ÚPML.

Pořizovatel, na pokyn Odboru strategie a územní koncepce, zajistil ke zpracovanému návrhu zadání 42.změny ÚPML uplatnění požadavků dotčených orgánů, podnětů sousedních obcí a připomínek každého v souladu se stavebním zákonem.

Připomínky a podněty nebyly uplatněny. Jediný uplatněný požadavek, vznesený Magistrátem města Liberec, Odborem životního prostředí, je v zadání již obsažen – soulad návrhu změny s předjednanými dokumentacemi – viz články H) a J) přiloženého zadání.

Závěr:

Stanovisko pořizovatele:

Předložený návrh zadání 42. změny ÚPML, je v souladu s právními předpisy, s potřebami územního rozvoje města Liberec a s cíli a úkoly územního plánování a proto jej doporučuje ke schválení Zastupitelstvu města Liberec**.**

Příloha usnesení :

- Zadání 42. změny územního plánu města Liberec.

STATUTÁRNÍ MĚSTO LIBEREC

ZADÁNÍ 42. ZMĚNY

ZÁVAZNÉ ČÁSTI
ÚZEMNÍHO PLÁNU MĚSTA LIBEREC

Leden 2008

STATUTÁRNÍ MĚSTO LIBEREC

ÚZEMNÍ PLÁN MĚSTA LIBEREC

ZADÁNÍ 42. ZMĚNY ZÁVAZNÉ ČÁSTI

POŘIZOVATEL:

MAGISTRÁT MĚSTA LIBEREC
Stavební úřad
nám. Dr. E. Beneše1, 460 59 Liberec 1

ZPRACOVATEL ZADÁNÍ:

STATUTÁRNÍ MĚSTO LIBEREC
Odbor strategie a územní koncepce
nám. Dr. E. Beneše1, 460 59 Liberec 1

Leden 2008

OBSAH

Textová část:

a) požadavky vyplývající z politiky územního rozvoje, územně plánovací dokumentace vydané krajem, popřípadě z dalších širších územních vztahů

b) požadavky na řešení vyplývající z územně analytických podkladů

c) požadavky na rozvoj území obce

d) požadavky na plošné a prostorové upořádání území (urbanistickou koncepci a koncepci uspořádání krajiny)

e) požadavky na řešení veřejné infrastruktury

f) požadavky na ochranu a rozvoj hodnot území

g) požadavky na veřejně prospěšné stavby, veřejně prospěšná opatření a asanace

h) další požadavky vyplývající ze zvláštních právních předpisů (například požadavky na ochranu veřejného zdraví, civilní ochrany, obrany a bezpečnosti státu, ochrany ložisek nerostných surovin, geologické stavby území, ochrany před povodněmi a jinými rizikovými přírodními jevy)

i) požadavky a pokyny pro řešení hlavních střetů zájmů a problémů v území

j) požadavky na vymezení zastavitelných ploch a ploch přestavby s ohledem na obnovu a rozvoj sídelní infrastruktury a polohu obce v rozvojové oblasti nebo rozvojové ose

k) požadavky na vymezení ploch a koridorů, ve kterých bude uloženo prověření změn jejich využití územní studií

l) požadavky na vymezení ploch a koridorů, pro které budou podmínky pro rozhodování o změnách jejich využití stanoveny regulačním plánem

m) požadavky na vyhodnocení vlivů územního plánu na udržitelný rozvoj území, pokud dotčený orgán ve svém stanovisku k návrhu zadání uplatnil požadavek na zpracování vyhodnocení z hlediska vlivů na životní prostředí nebo pokud nevyloučil významný vliv na evropsky významnou lokalitu či ptačí oblast

n) případný požadavek na zpracování konceptu, včetně požadavků na zpracování variant

o) požadavky na uspořádání obsahu konceptu a návrhu územního plánu a na uspořádání obsahu jejich odůvodnění s ohledem na charakter území a problémy k řešení včetně měřítek výkresů a počtu vyhotovení

Přílohy zadání:
Zjišťovací řízení záměru: Tramvajová trať v úseku Promenáda – U Lomu

Výkresové přílohy:

- Problémový výkres (hodnoty a záměry) 1: 5 000
- Schéma lokalizace v území

Používané zkratky

42. změna	-	42. změna územního plánu města Liberec
UPML	-	územní plán města Liberec
UPD	-	územně plánovací dokumentace
VPS	-	veřejně prospěšná stavba
PÚR	-	politika územního rozvoje
VKP	-	významný krajinný prvek

A) POŽADAVKY VYPLÝVAJÍCÍ Z POLITIKY ÚZEMNÍHO ROZVOJE, ÚZEMNĚ PLÁNOVACÍ DOKUMENTACE VYDANÉ KRAJEM, POPŘÍPADĚ Z DALŠÍCH ŠIRŠÍCH ÚZEMNÍCH VZTAHŮ

Z PÚR nevyplývají žádné specifické požadavky pro řešení 42. změny.

Z ÚPD vydané Libereckým krajem nevyplývají žádné specifické požadavky, ale vzhledem k probíhajícím změnám této dokumentace je třeba neustále sledovat soulad s aktuálně platnou ÚPD Libereckého kraje.
Podnět na 42. změnu je v souladu s platným Strategickým plánem rozvoje města Liberec včetně jeho zpracovávané aktualizace.
Širší územní vztahy 42. změny jsou svázány se zapojením do systému řešení městské hromadné dopravy ve městě.

B) POŽADAVKY NA ŘEŠENÍ VYPLÝVAJÍCÍ Z ÚZEMNĚ ANALYTICKÝCH PODKLADŮ

Kompletně zpracované územně analytické podklady nejsou zcela k dispozici.
Z průzkumů a rozborů a zpracovaných podkladů však vyplývá potřeba kapacitnější a modernější obsluhy komerčních i obytných ploch východní části města systémem městské hromadné dopravy.

C) POŽADAVKY NA ROZVOJ ÚZEMÍ OBCE

Rekonstrukci a přeložku tramvajové trati nelze řešit ve stávající trase podél ulic Na Bídě a Jablonecká. V návaznosti na projekt obchodně – kulturního centra Promenáda je nová dvojkolejná tramvajová trať umístěna za řešené centrum pod svah u sídliště Broumovská. Napojení nového řešení na vybudovanou trať v úseku U Lomu – Nová Ruda je nezbytnou součástí obsluhy území městskou hromadnou dopravou. Ze zpracovaných podkladů vyplývá vhodnost umístění nového úseku trati v souladu s variantou západ.

D) POŽADAVKY NA PLOŠNÉ A PROSTOROVÉ UPOŘÁDÁNÍ ÚZEMÍ (URBANISTICKOU KONCEPCI A KONCEPCI USPOŘÁDÁNÍ KRAJINY)

42. změna vyžaduje přesun části nezastavitelných ploch přírody a krajiny do zastavitelných ploch dopravy a dopravní vybavenosti.

V následující tabulce jsou uvedeny pozemky, které jsou danou změnou dotčeny (jedná se o části uvedených pozemků) s údajem o funkčním využití dle platného územního plánu a požadavkem na změnu jejich funkčního využití.

Číslo podnětu	Katastrální území	Číslo parcelní	Funkce dle platného územního plánu	Požadavek na změnu funkčního využití
42	Rochlice u Liberce	1415; 1416; 1423; 1422; 1469; 1453/2; 1464/2; 1470/1; 1470/4; 1471/1; 1608/1; 1608/4; 1608/5; 1495/1; 1495/18-27; 1495/51-55; 1495/85,86,89; 1495/92-94; 1495/105-108 – do změny vstupují části pozemků dle grafického znázornění	1415 – návrh - plochy smíšené (obchod, služby); 1416, 1470/1 - vodní plochy; 1422, 1422, 1464/2, 1469, 1471/1 - plochy přírody a krajiny; 1453/2, 1470/4, 1608/1 - plochy dopravy a dopravní vybavenosti; 1608/4 – plochy urbanizované zeleně; 1608/5 – část plochy urbanizované zeleně, část plochy dopravní vybavenosti; 1495/1, 1495/18-25, 1495/51-55, 1495, 85, 86, 89, 1495/92, 93, 94, 1495/105-108 - plochy dopravy a dopravní vybavenosti, garážové stání.	plochy dopravy a dopravní vybavenosti

Dle průzkumů a výsledků jednání je výhodnější pro realizaci tramvajové trati varianta „západ“, která se týká částí pozemků p. č. 1415, 1416, 1423, 1422, 1453/2, 1469, 1464/2, 1470/1, 1471/1, 1470/4, 1608/5, 1608/1, 1608/4, 1495/1, 1495/18-27, 1495/89, 1495/92-94, 1495/105-108, 1495/85-86, 1495/51-55 v katastrálním území Rochlice u Liberce.

E) POŽADAVKY NA ŘEŠENÍ VEŘEJNÉ INFRASTRUKTURY

POŽADAVKY NA ŘEŠENÍ KONCEPCE DOPRAVY

Navrhovaný záměr na vybudování nové tramvajové trati v úseku Promenáda – U Lomu je dopravní stavbou. Je zapotřebí upravit napojení na existující tramvajovou trať do Jablonce nad Nisou a navrženou část tramvajové trati podél připravovaného obchodně – kulturního centra PROMENÁDA. Změna vyvolává požadavky na úpravu křižovatky Jablonecká – Kunratická v souladu se zpracovanou dokumentací.

Řešení změny musí respektovat návaznost trati na nové řešení tramvajového napojení sídliště Rochlice.

POŽADAVKY NA ŘEŠENÍ KONCEPCE TECHNICKÉHO VYBAVENÍ

42. změna jako celek nevyžaduje změnu koncepce způsobu zásobování energiemi ani změny v koncepci řešení vodovodů a kanalizace v platném územním plánu. Řešení změny nesmí narušit stávající obsluhu okolního území technickou infrastrukturou.

F) POŽADAVKY NA OCHRANU A ROZVOJ HODNOT ÚZEMÍ

V maximální míře respektovat stávající skalní masiv a zajistit jeho stabilitu.

V oblasti se nacházejí kvalitní porosty, které je vhodné z větší části zachovat.

G) POŽADAVKY NA VEŘEJNĚ PROSPĚŠNÉ STAVBY, VEŘEJNĚ PROSPĚŠNÁ OPATŘENÍ A ASANACE

42. změna nevyvolává požadavky na asanační zásahy a veřejně prospěšná opatření. Nově budovanou tramvajovou trať v úseku Promenáda – U Lomu je nutno zařadit do seznamu veřejně prospěšných staveb.

H) DALŠÍ POŽADAVKY VYPLÝVAJÍCÍ ZE ZVLÁŠTNÍCH PRÁVNÍCH PŘEDPISŮ (NAPŘÍKLAD POŽADAVKY NA OCHRANU VEŘEJNÉHO ZDRAVÍ, CIVILNÍ OCHRANY, OBRANY A BEZPEČNOSTI STÁTU, OCHRANY LOŽISEK NEROSTNÝCH SUROVIN, GEOLOGICKÉ STAVBY ÚZEMÍ, OCHRANY PŘED POVODNĚMI A JINÝMI RIZIKOVÝMI PŘÍRODNÍMI JEVY)

Dotčené území se nachází mimo městskou památkovou zónu, nenachází se zde ani není dotčena žádná nemovitá kulturní památka.

Navržený záměr byl posuzován zjišťovacím řízením podle zákona o posuzování vlivů na životní prostředí S NÁSLEDUJÍCÍM ZÁVĚREM:

Tramvajová trať v úseku Promenáda - U Lomu - varianta západ, která byla zpracovatelem oznámení upřednostněna, nemá významný vliv na životní prostředí a **nebude posuzována podle zákona**.

V oblasti dotčené 42. změnou územního plánu se nachází lokální biokoridor, VKP ze zákona – bezejmenný přítok Harcovského potoka, registrovaný VKP – vodní nádrž včetně porostu směrem k příjezdové trati do bývalého areálu Textilany – tyto prvky je nutno respektovat.

Je nutno respektovat navržené řešení tramvajové trati doporučené zjišťovacím řízením jako nejvýhodnější z hlediska vlivu hluku a prašnosti na zdraví obyvatel.

Dále je nutno respektovat zachování izolační zeleně podél nové trati jako podmínky pro snižování negativních vlivů na obytné prostředí

I) POŽADAVKY A POKYNY PRO ŘEŠENÍ HLAVNÍCH STŘETŮ ZÁJMŮ A PROBLÉMŮ V ÚZEMÍ

Existující střet zájmů rozvoje dopravy – zkapacitnění a rekonstrukce tramvajové trati x zachování stávajícího charakteru přírody a krajiny v uvedeném prostoru je nutno řešit ve prospěch dopravní stavby v souladu se závěry zjišťovacího řízení a při maximální snaze o minimalizaci negativních vlivů na kvalitu životního prostředí.

J) POŽADAVKY NA VYMEZENÍ ZASTAVITELNÝCH PLOCH A PLOCH PŘESTAVBY S OHLEDEM NA OBNOVU A ROZVOJ SÍDELNÍ INFRASTRUKTURY A POLOHU OBCE V ROZVOJOVÉ OBLASTI NEBO ROZVOJOVÉ OSE

Investičním záměrem pro 42. změnu územního plánu je tramvajová trať v úseku Promenáda – U Lomu. V návrhu bude v souladu se zpracovanou dokumentací konkrétně vymezen rozsah koridoru pro tramvajovou trať a bude zařazen do zastavitelných ploch jako dopravní stavba.

K) POŽADAVKY NA VYMEZENÍ PLOCH A KORIDORŮ, VE KTERÝCH BUDE ULOŽENO PROVĚŘENÍ ZMĚN JEJICH VYUŽITÍ ÚZEMNÍ STUDIÍ

Na základě zpracované technické studie „Tramvajová trať v úseku Promenáda – U Lomu“ a dle dokumentace záměru ve zjišťovacím řízení se nepředpokládá, že budou tyto požadavky uplatněny.

L) POŽADAVKY NA VYMEZENÍ PLOCH A KORIDORŮ, PRO KTERÉ BUDOU PODMÍNKY PRO ROZHODOVÁNÍ O ZMĚNÁCH JEJICH VYUŽITÍ STANOVENY REGULAČNÍM PLÁNEM

Zpracování regulačního plánu pro vymezení ploch a koridorů nové trasy přeložky tramvajové trati se nepožaduje. Dokumentace pro konkrétní přeložku tramvajové trati bude součástí dalšího stupně dokumentace.

M) POŽADAVKY NA VYHODNOCENÍ VLIVŮ ÚZEMNÍHO PLÁNU NA UDRŽITELNÝ ROZVOJ ÚZEMÍ, POKUD DOTČENÝ ORGÁN VE SVÉM STANOVISKU K NÁVRHU ZADÁNÍ UPLATNIL POŽADAVEK NA ZPRACOVÁNÍ VYHODNOCENÍ Z HLEDISKA VLIVŮ NA ŽIVOTNÍ PROSTŘEDÍ NEBO POKUD NEVYLOUČIL VÝZNAMNÝ VLIV NA EVROPSKY VÝZNAMNOU LOKALITU ČI PTAČÍ OBLAST

Podle dostupných podkladů lze předpokládat, že 42. změna nebude mít vliv na vyhlášené ptačí oblasti ani na evropsky významné lokality (Natura 2000). Z provedených průzkumů a vymezení podmínek řešení návrhu (viz bod I) zejména závěrů zjišťovacího řízení, kterým byl již vliv na životní prostředí hodnocen) v řešeném území nevyplývá podstatný vliv změny na životní prostředí a není předpokládána nutnost provedení vyhodnocení vlivu záměru na životní prostředí

podle zvláštního zákona.

N) PŘÍPADNÝ POŽADAVEK NA ZPRACOVÁNÍ KONCEPTU, VČETNĚ POŽADAVKŮ NA ZPRACOVÁNÍ VARIANT

V rámci změny nebudou tyto požadavky uplatněny.

O) POŽADAVKY NA USPOŘÁDÁNÍ OBSAHU KONCEPTU A NÁVRHU ÚZEMNÍHO PLÁNU A NA USPOŘÁDÁNÍ OBSAHU JEJICH ODŮVODNĚNÍ S OHLEDEM NA CHARAKTER ÚZEMÍ A PROBLÉMY K ŘEŠENÍ VČETNĚ MĚŘÍTEK VÝKRESŮ A POČTU VYHOTOVENÍ

Zpracování návrhu dokumentace 42. změny, včetně odůvodnění, bude provedeno v rozsahu měněných skutečností a se všemi náležitostmi stanovenými novým stavebním zákonem č.183/2006 Sb. a jeho prováděcími právními předpisy, vyhláškou č. 500/2006 Sb., která nabyla účinnosti 1.1.2007. Návrh 42. změny bude proveden v obsahovém členění ve smyslu přílohy vyhlášky č. 7.

ČLÁNEK I. Obsah 42. změny územního plánu
podle odstavce 1 - textová část návrhu změny musí obsahovat :
příslušnou obsahovou část, tj. skutečně navrženou změnu stávajícího územního plánu, vyplývajícího z přijatého řešení, v tématickém řešení podle vyhlášky. Ze zadání vyplývají jednoznačně body c/ urbanistická koncepce, h/ vymezení VPS, i/ údaje o počtu listů dokumentace změny

podle odstavce 3 - grafická část návrhu změny musí obsahovat:
Grafická část 42. změny bude zpracována jako samostatný výřez k níže uvedeným výkresům ÚP v rozsahu dotčeného území, vyhotovených digitálně

- výřez výkresu z ÚPML č. 1 Hlavní výkres v měřítku 1: 5 000

ČLÁNEK II. Obsah odůvodnění 42. změny územního plánu

Podle odstavce 1. t**extová část** odůvodnění bude obsahovat:

Vyhodnocení souladu s ÚPD vydanou Libereckým krajem

Vyhodnocení vlivu přijatého řešení na bezprostřední okolí lokalit a koordinace využívání území z hlediska lokálních vztahů

Údaje o splnění zadání

Komplexní zdůvodnění přijatého řešení

Odůvodnění přijatého řešení

Dokumentace návrhu 42. změny bude předána 1 x v digitální podobě na digitálních nosičích (text ve formátu .doc, grafika ve formátech .dgn .pdf .jpg) a 1 x ve standardním papírovém provedení. Budou vyhotoveny výřezy z následujících výkresů ÚP:

č. 1	Hlavní výkres	1:5 000
č. 2	Doprava	1:5 000
č. 10	Veřejně prospěšné stavby a asanace	1:5 000

Textová část bude zpracována jako samostatná příloha ke schválenému územnímu plánu města Liberec, u kterého bude spolu s kopií kompletního schvalovacího dokumentu uložena.

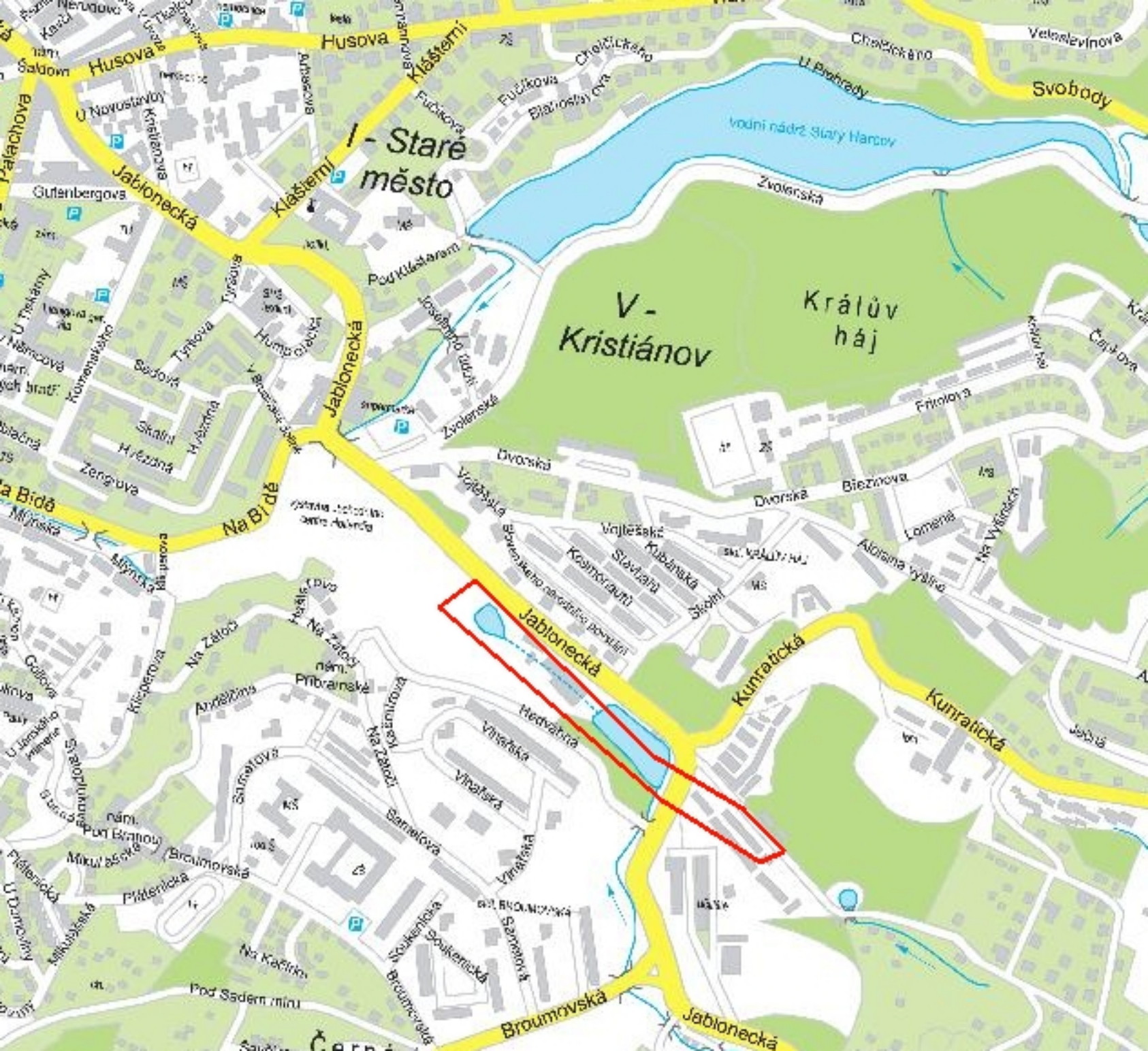

Husova
Klášterní
Jablonecká
Palachova
Gutenbergova
I - Staré město
Svobody
Chelčického
U Přehrady
vodní nádrž Starý Harcov
Zvolenská
V - Kristiánov
Králův háj
Pod Klášterem
Tyrkova
Humpolecká
Sadová
Skalní
Hvězdná
Zengrova
Na Bídě
Mlýnská
Dvorská
Vojtěšská
Kosmonautů
Kubánská
Stavbařů
Školní
Březinova
Lomená
Na Výšinách
Alorsina výšina
Kunratická
Hedvábná
Vinařská
Sametová
Na Zátočí
Klicperova
Andělčina
Příbramské
Broumovská
Plátenická
Mikulášská
Na Kačírku
Pod Sadem míru
Soukenická
Černá

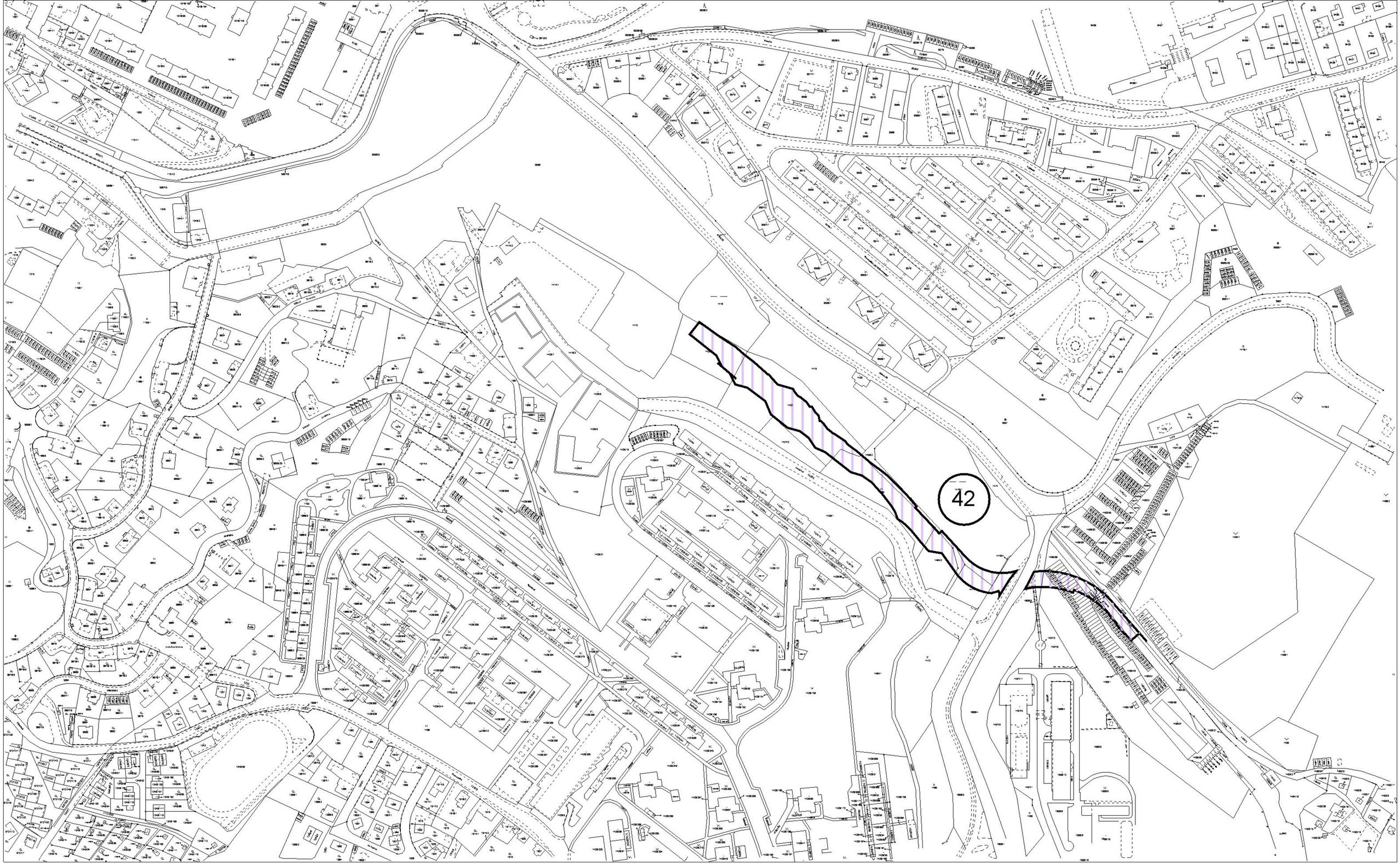

KATASTRÁLNÍ ÚZEMÍ: ROCHLICE

ŘEŠENÉ ÚZEMÍ: p. p. č. 1415;1416;1422;1423;1469;1453/2;
1464/2;1470/1;1470/4;1471/1;1608/1;1608/4;
1608/5;1495/1;1495/18-27;1495/51-55;
1495/85,86,89;1495/92-94;1495/105-108

ZÁMĚR

PLOCHY PRO DOPRAVU

VÝKRES ZÁMĚRŮ

ZADÁNÍ 42. ZMĚNY ZÁVAZNÉ ČÁSTI ÚZEMNÍHO PLÁNU MĚSTA LIBEREC	M 1 : 5 000
ZPRACOVAL : ODBOR STRATEGIE A ÚZEMNÍ KONCEPCE	
DATUM: leden 2008	

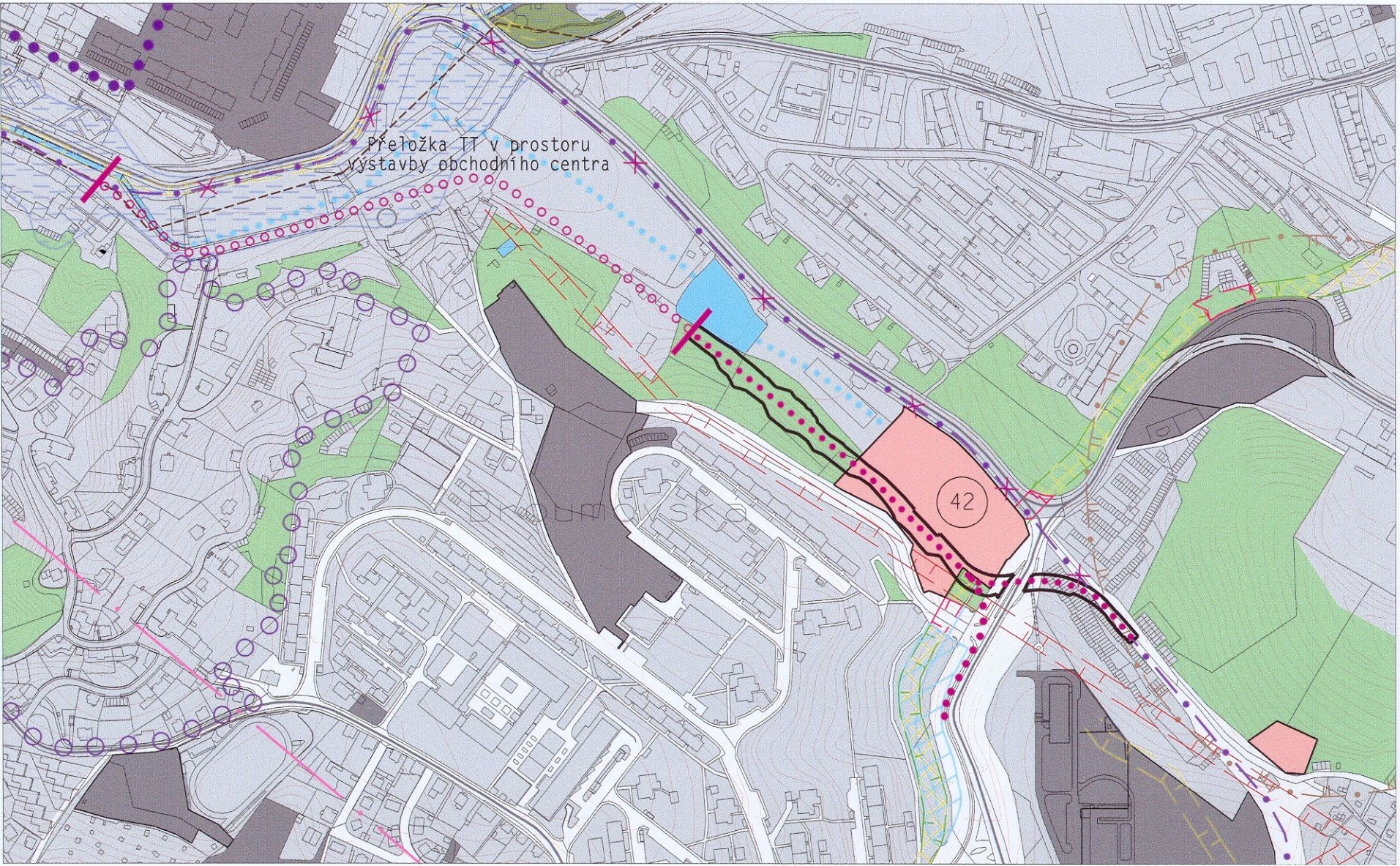
Přeložka TT v prostoru
výstavby obchodního centra
42
Broumovsko

LEGENDA:

HRANICE ZMĚNY ÚZEMNÍHO PLÁNU

PLOCHY ZASTAVĚNÉHO ÚZEMÍ,
S HRANICÍ ZASTAVĚNÉHO ÚZEMÍ K 30.10.2000

PLOCHY ZASTAVITELNÉHO ÚZEMÍ,
S HRANICÍ ZASTAVITELNÉHO ÚZEMÍ

PLOCHY URBANIZOVANÉ ZELENĚ

PLOCHY KRAJINNÉ ZELENĚ

KOMUNIKAČNÍ SÍŤ

TRAMVAJOVÉ TRATĚ (TT)
TRAMVAJOVÉ TRATĚ (TT) - NÁVRH

TRAMVAJOVÉ TRATĚ (TT) - KE ZRUŠENÍ

PŘELOŽKA TRAMVAJOVÉ TRATĚ
v prostoru výstavby obchodního centra

OCHRANA NEROSTNÝCH SUROVIN

CHRÁNĚNÁ LOŽISKOVÁ ÚZEMÍ CHLU
DOBÝVACÍ PROSTOR

OCHRANA PŘÍRODY A KRAJINY - zák. č. 114/1992 Sb, o ochraně přírody a krajiny

MÍSTNÍ BIOCENTRUM FUNKČNÍ

MÍSTNÍ BIOKORIDOR

VÝZNAMNÝ KRAJINNÝ PRVEK

OCHRANA TECHNICKÉ INFRASTRUKTURY

VODNÍ HOSPODÁŘSTVÍ - ochranná pásma dle zák. č. 274/2001 Sb.,
o vodovodech a kanalizacích

VODNÍ PLOCHY A TOKY
provozní pásmo vodních toků 6 - 8 m dle zák. č. 254/2001 Sb.

ZÁPLAVOVÁ ÚZEMÍ

VÝTLAČNÝ ŘAD ODPADNÍCH VOD

ENERGETIKA - ochranná pásma dle zák. č. 458/2000 Sb., energ. zákon

OCHRANNÉ PÁSMO VENKOVNÍHO VEDENÍ VVN
110 kV - 12 m, 35 kV - 7 m

OCHRANNÉ PÁSMO PODZEMNÍHO VEDENÍ - 1 m

OCHRANNÉ PÁSMO ROZVODNY - 20 m

OCHRANNÉ PÁSMO STOŽÁROVÉ TRANSFORMOVNY VVN, VN - 7 m

OCHRANNÉ PÁSMO PLYNOVODU VTL, STL - 4 m (DN 200-250)

OCHRANA PAMÁTEK

MĚSTSKÁ PAMÁTKOVÁ ZÓNA

RADIOKOMUNIKACE - ochr. pásma zák. č. 151/2000 Sb., o telekomunikacích

OCHRANNÉ PÁSMO RADIOKOMUNIKAČNÍ STAVBY A ZAŘÍZENÍ

LIMITY VYUŽITÍ ÚZEMÍ

MAGISTRÁT MĚSTA LIBERCE

ODBOR ROZVOJE A ÚZEMNÍHO PLÁNOVÁNÍ

ZPRACOVAL	**: ODDĚLENÍ ÚZEMNÍ KONCEPCE**	**ČERVEN 2002**
VEDOUCÍ PROJEKTANT	**: ING. ARCH. HANA DRDOVÁ**	
ODBORNÝ PROJEKTANT	**: ING. ARCH. HANA DRDOVÁ**	

DIGITÁLNÍ ZPRACOVÁNÍ : ING. DAGMAR VOLANSKÁ	**PARE Č.**	**VÝKRES Č.**
		13

ZADÁNÍ 42. ZMĚNY ZÁVAZNÉ ČÁSTI ÚZEMNÍHO PLÁNU MĚSTA LIBEREC	**M 1:5 000**
ZPRACOVAL : Odbor strategie a územní koncepce	
DATUM: leden 2008	