



STATUTÁRNÍ MĚSTO

LIBEREC

INFORMACE

pro jednání zastupitelstva města dne 11. 12. 2008

**Žádost občanů o úpravu veřejného prostranství mezi ul. Na
Kopečku a 5.května, Staré město**

Předkládá: Milan Šír, náměstek primátora

Zpracoval: Ing. Lucie Sládková, pověřená vedením oddělení veřejné zeleně a lesů a odpadového hospodářství města

telefon: 485 243438

Informace:

Parcely p.č. 654/1, 654/2, 650/1, 651/1, k.ú..Liberec, které tvoří prostor mezi ulicemi Na Kopečku a 5.května jsou ve vlastnictví Statutárního města Liberce (SML).Rada města dne 16.9.2008 schválila záměr prodeje části pozemku p.č.650/1,654/2 a 654/1, k.ú.Liberec do podílového spoluvlastnictví vlastníků garáží na pozemcích p.č.650/2, 650/3, 654/3, 654/4, 654/5, 654/6, 654/7, 654/8, 654/9, k.ú.Liberec, dále schválila záměr prodeje části pozemku p.č.651/1,k.ú.Liberec do podílového spoluvlastnictví vlastníků garáží na pozemcích p.č.651/2,651/3,651/4,k.ú.Liberec. Nově vzniklé pozemky p.č.654/2 a 651/1 zatím nepůjdou do prodeje (viz.geometrický plán). Pozemky veřejné zeleně budou ze strany SML zařazeny do pravidelné údržby a ke spolupráci bude vyzvána městská policie.

Příloha: dopis p.RNDr.Martina Bureše
Fotodokumentace z 1.12.2008
mapka a výpis vlastníků parcel
geometrický plán

Návrh odpovědi na dopis pana RNDr.Martina Bureše:

Vážený pane,

co se týká Vašich požadavků, bylo na p.p.č.654/1, 654/2, 650/1, 651/1, k.ú.Liberec, mezi ul. Na kopečku a 5.května ze strany odboru komunálních služeb provedeno místní šetření ve věci úpravy prostranství, jehož vlastníkem je Statutární město Liberec (dále jen SML) a na jeho základě bylo rozhodnuto takto:

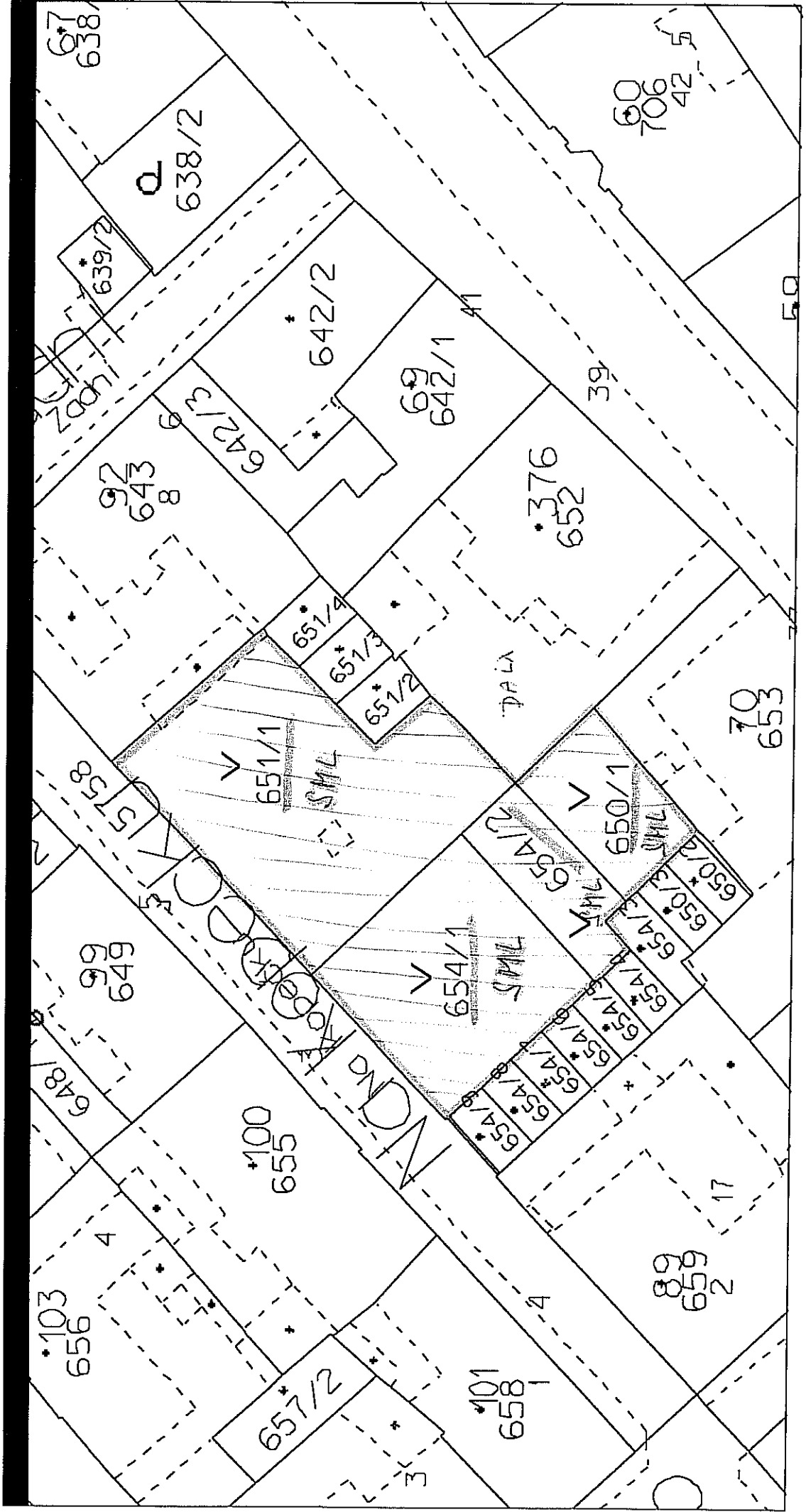
ad1) stromy budou zachovány, na jaře roku 2009 dojde k osazení lavičky a pozemek bude zařazen do pravidelné údržby.

ad 2,3) městská policie (dále jen MP) bude požádána o zvýšený monitoring této plochy.

ad 4) na místo bude osazena tabulka se zákazem volného pobíhání psů a zákazem znečišťování veřejného prostranství.

ad 5) na ploše je již umístěna dopravní značka se zákazem vjezdu mimo rezidentů. Také v tomto případě bude MP požádána o větší dohled nad pohybem motorových vozidel v tomto prostoru.Důležité je vždy, když budou před garážemi zaparkovaná vozidla, přivolat MP a neoprávněně zaparkované vozidlo bude odtaženo.

Ohledně úpravy vjezdů do garáží, jsou části parcel 650/1, 654/2, 654/1, k.ú.Liberec zařazeny v současné době do privatizace a nabídnuty majitelům přilehlých garáží (p.p.č.650/2,650/3,654/3,4,5,6,7,8,9,k.ú.Liberec).To samé se týká části pozemku 651/1, k.ú.Liberec, která je také nabídnuta majitelům garáží na p.p.č.651/2, 3 4, k.ú.Liberec.



637
638

638/2

60
706
42

639/2

642/2

642/1

643
648

642/3

652
376

651/4
651/3
651/2

DALLA

651/1

SML

653
70

649
658

650/1

654/2

655
100

654/1

SML

650/2
650/3

649
648

654/4
654/5
654/6
654/7
654/8
654/9

17

659
652

656
103

657/2

658
101

3



MAGISTRÁT MĚSTA LIBEREC

Náměstí Dr. E. Beneše 1, 460 59 Liberec 1

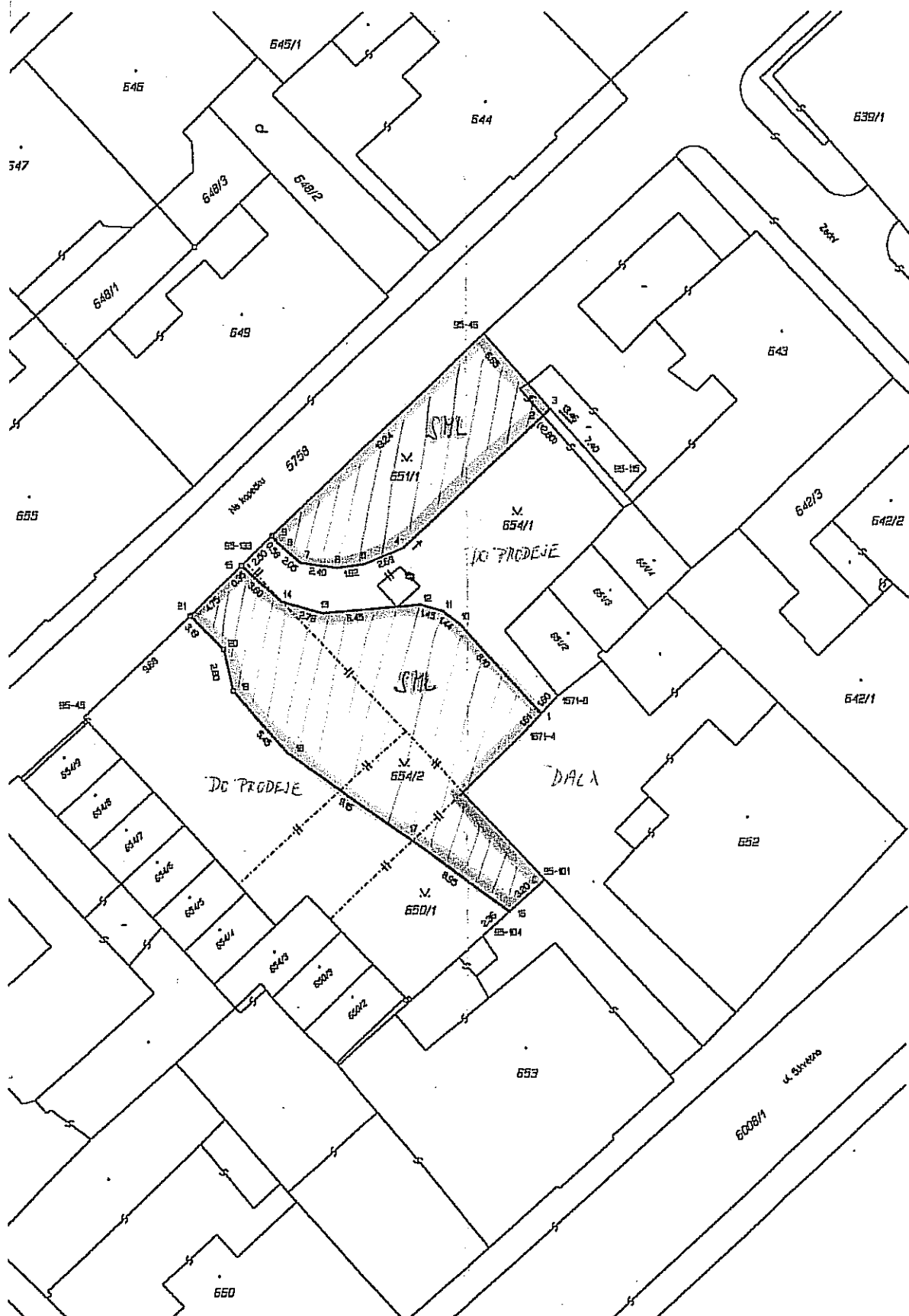
Výpis vlastníků parcel katastru nemovitostí

Kat. území : druh parcely Parcelní číslo	Vlastník	Podíl
Liberec:Pozemková parcela 652	DALX s.r.o. 5. května 376 39 Liberec	1/1
Liberec:Pozemková parcela 651/1	Statutární město Liberec nám. Dr. E. Beneše 1 1 Liberec	1/1
Liberec:Pozemková parcela 654/1	Statutární město Liberec nám. Dr. E. Beneše 1 1 Liberec	1/1
Liberec:Pozemková parcela 654/2	Statutární město Liberec nám. Dr. E. Beneše 1 1 Liberec	1/1
Liberec:Pozemková parcela 650/1	Statutární město Liberec nám. Dr. E. Beneše 1 1 Liberec	1/1

Pořízeno z aplikace GSWEB

Datum tisku: Pondělí 1. 12. 2008



Žádné další informace



VÝKAZ DOSAVADNÍHO A NOVÉHO STAVU ÚDAJŮ KATASTRU NEMOVITOSTÍ														
Dosavadní stav				Nový stav										
Označení pozemku parc. číslo	Výměra parcely		Druh pozemku Způsob využití	Označení pozemku parc. číslo	Výměra parcely		Druh pozemku Způsob využití	Typ stavby	Způsob určení výměry	Porovnání se stavem evidence právních vztahů				
	ha	m ²			ha	m ²				Díl přechází z pozemku označeného v katastru nemovitostí	Díly přejal poz. evidenci	Číslo listu vlastnický	Výměra dílu	
											ha	m ²		
650/1		95	ostat. pl. zeleň	650/1	2	50	ostat. pl. zeleň		2	650/1	}			
										654/1		1	2	50
										654/2				
651/1	3	76	ostat. pl. zeleň	651/1	1	17	ostat. pl. zeleň		2	651/1		1	17	
654/1	2	27	ostat. pl. zeleň	654/1	1	63	ostat. pl. zeleň		2	654/1	}	1	1	63
										651/1				
654/2		79	ostat. pl. zeleň	654/2	2	48	ostat. pl. zeleň		2	654/2	}			
										650/1		1	2	48
										651/1				
										654/1				
*)	7	77			7	78								

*) Rozdíl vzniklý zaokrouhlením výměr (bod 14.6 přílohy vyhlášky č.26/2007).

Dělit nebo scelovat pozemky lze jen na základě územního rozhodnutí, pokud podmínky pro ně nejsou stanoveny jiným rozhodnutím nebo opatřením.

GEOMETRICKÝ PLÁN pro rozdělení pozemků změnou hranic pozemků Vyholovili: GEOMETRICKÉ PLÁNY v.o.s. Rumjancevova 3 460 01 Liberec tel./fax: 482 710 141 Číslo plánu: 4245-1 B1/2008 Okres: Liberec Obec: Liberec Katastrální území: Liberec Mapový list: DKM Kód způsobu určení výměr je určen podle §77 odst. 2 vyhlášky č. 26/2007 Sb. Dosavadním vlnitým pozemkům byla poskytnuta možnost s označením se v terénu a průběhem nového vlnitých hranic, které byly označeny předepsaným způsobem řešením zřízením želez. trubkou, obrubníky, hřebty, značka barvou	Náležitosti a přesnosti odpovídá právním předpisům.  Geometrický plán svědčí úředně oprávněný zeměměřičský inženýr: Ing. Petr Staněk Dne 8.8.2008 Číslo 266/2008 Úředně oprávněný zeměměřičský inženýr odpovídá za odhromu úroveň geometrického plánu, za dosažení předepsané přesnosti a za správnost a úplnost náležitostí podle právních předpisů.	Katastrální úřad, katastrální pracoviště souhlasí s očíslováním parcel.  Souhlas katastrálního úřadu, katastrálního pracoviště potvrzuje: Ing. Eva Baráková Dne 29-08-2008 Číslo 1832/2008 Jeden výtisk geometrického plánu a předepsané přílohy jsou uloženy u katastrálního úřadu, katastrálního pracoviště.
--	--	---



