



STATUTÁRNÍ MĚSTO

LIBEREC

INFORMACE

pro jednání zastupitelstva města dne 27. 3. 2008

**Privatizace pozemků p.č. 1189/2, 1189/5, 1187/2, k. ú. Vesec u
Liberce**

Předkládá: Ing. Jiří Kittner v.r. – primátor města

Zpracoval: Ing. Josef Mazáč – vedoucí odboru majetku města

telefon: 485 243 301

A handwritten signature in black ink, appearing to be the name of the official mentioned in the text.

DŮVODOVÁ ZPRÁVA

Žádost manželů Neumannových o vybudování zpevněné komunikace na pozemcích p.č. 1189/2, 1189/5, 1187/2, k. ú. Vesec u Liberce byla předána odboru majetku města k posouzení možnosti případného prodeje uvedených pozemků.

Záměr prodeje byl koncem roku 2007 projednán v pracovní skupině s kladným výsledkem. Komise pro privatizaci nemovitostí případ projednala koncem ledna 2008 a prodej zmíněných pozemků doporučila. Schválení záměru prodeje, formy privatizace a ceny pozemků p.č. 1189/1, 1189/2, 1189/5, 1187/2, k. ú. Vesec u Liberce bude předloženo radě města v průběhu měsíce března 2008 a následně bude rozeslána nabídka k odkoupení dotčených pozemků do podílového spoluvlastnictví všem vlastníkům okolních nemovitostí.

STATUTÁRNÍ MĚSTO LIBEREC

Primátor a zastupitelé města

Nám. Dr. E. Beneše 1

460 59 LIBEREC 1



17409331

V Liberci dne 16.9.2007

Věc: Žádost o vybudování komunikace

Vážení pane primátore, vážení zastupitelé.

Obracíme se na Vás se žádostí o zajištění výstavby komunikace na pozemcích p.č. 1189/2, p.č. 1189/5 a p.č. 1187/2 v kat.území Vesec u Liberce, které jsou v majetku města.

Tyto pozemky jsou od nepaměti využívány jako nezpevněná cesta sloužící pro veřejnost i pro nás, vlastníky sousedících pozemků a nemovitostí, kterým slouží jako jediná příjezdová komunikace. Tuto skutečnost vzal v úvahu i stavební úřad, který nám zde povolil výstavbu několika domků. V územním plánu jsou výše uvedené pozemky uvedeny jako cesta, přesto však jsou v katastru nemovitostí zapsány jako louka. Podle našich informací měla být tato cesta upravena a měla sloužit jako příjezdová komunikace k pozemku p.č. 1218/1, kde se plánovala výstavba „Zahradního města“. Jak jsme se nyní dozvěděli, pozemek p.č. 1218/1 byl prodán soukromým vlastníkům a my v tuto chvíli nemáme jistotu, že námi i veřejností užívaná cesta taky nebude prodána někomu, kdo nám znemožní příjezd k našim nemovitostem.

Proto se obracíme na Vás, jako nejvyšší představitele našeho města, o pomoc při řešení naší komplikované situace.

Prosíme Vás o zajištění vybudování komunikace na výše uvedených pozemcích a její zapsání do katastru nemovitostí, případně o zřízení bezúplatného věcného břemene přístupu a příjezdu pro vlastníky pozemků, kteří tuto cestu využívají a bez které se ke svým nemovitostem nedostanou!!!

Věříme, že uznáte oprávněnost naší žádosti a podniknete příslušné kroky, které zajistí nápravu současné situace.

Děkujeme za kladné vyřízení a o odpověď, kterou prosíme zaslat na adresu: Vladimír Neumann, [redacted]

Za vlastníky dotčených nemovitostí:

Vladimír a Aranka Neumannovi, [redacted]

Jaroslav a Michaela Dvořákoví, [redacted]

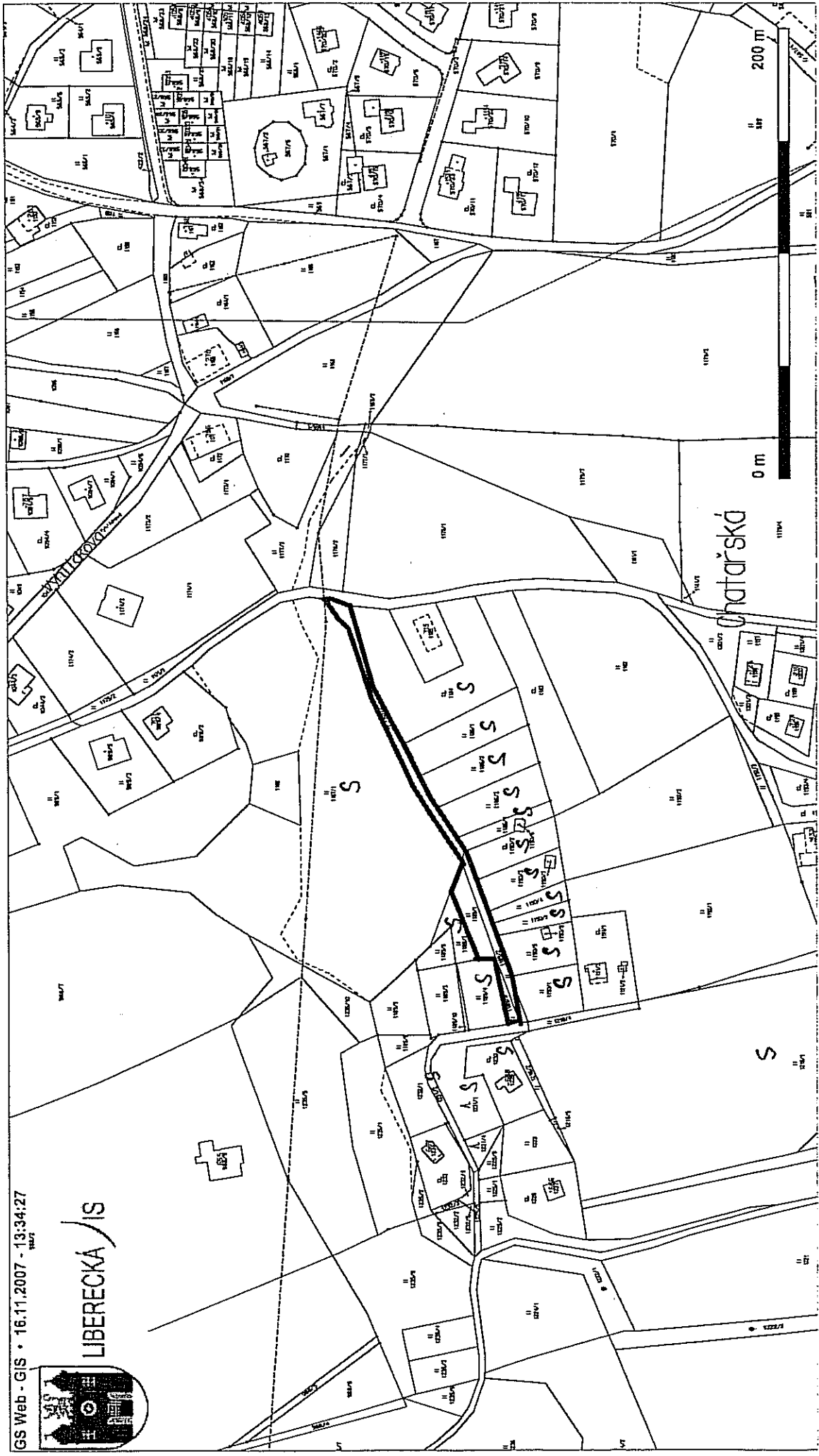
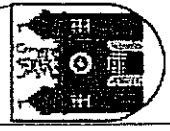
Milan a Jitka Haneyovi, [redacted]

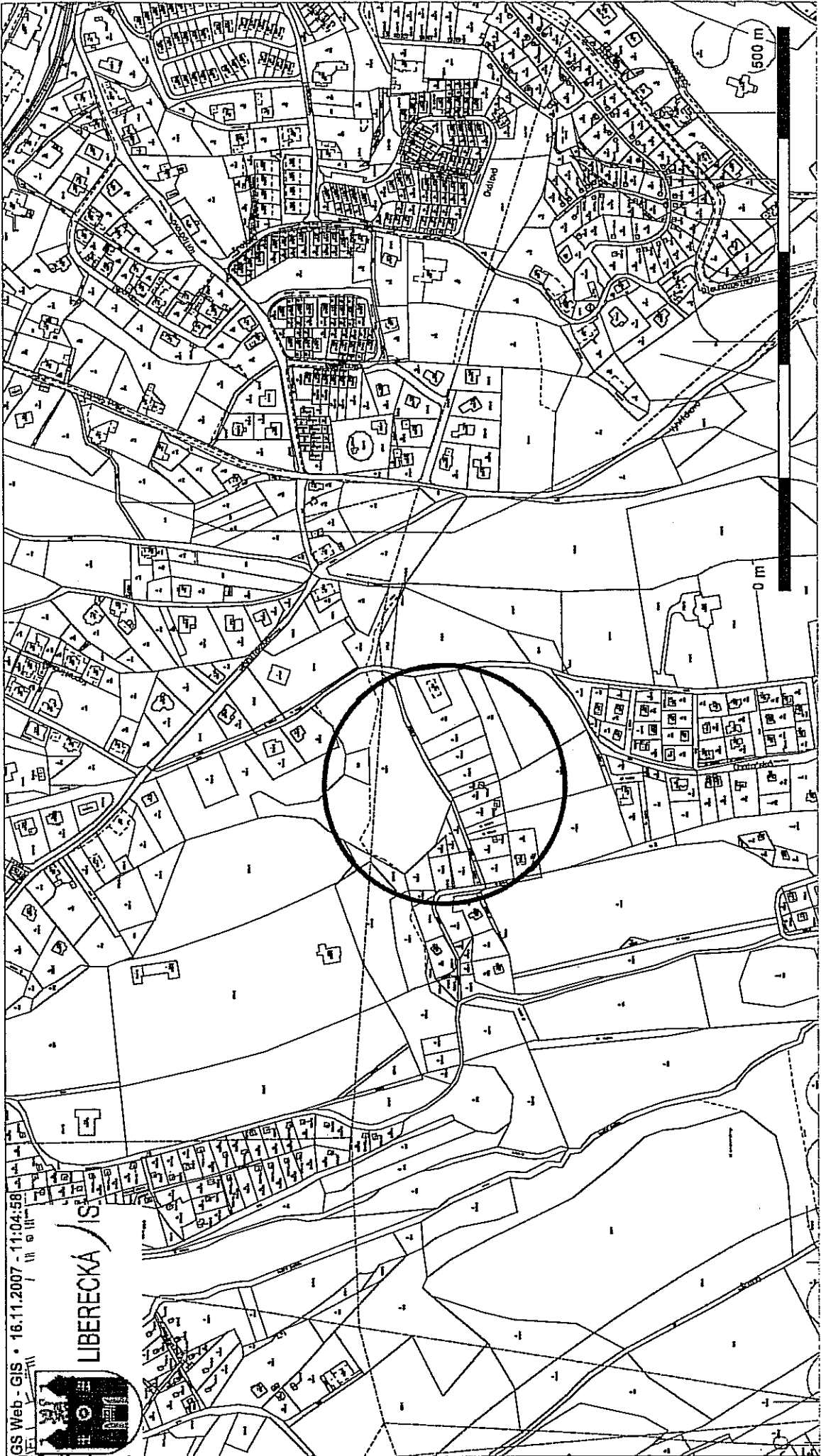
Vladimír a Milada Čermákoví, [redacted]

Šedivá Lenka, [redacted]

Aleš a Moníka Rubášovi, [redacted]

Handwritten signatures and notes:
V. Neumann
D. Dvořák
H. Haney
M. Čermák
L. Šedivá
A. Rubáš





GIS Web - GIS • 16.11.2007 - 11:04:58



LIBERECKÁ / S