



STATUTÁRNÍ MĚSTO LIBEREC

5. zasedání zastupitelstva města dne: 5. 6. 2008

Bod pořadu jednání:

**Věc: Prodej pozemků formou veřejných dražeb dobrovolných dle zákona
č. 26/2000 Sb.**

Zpracoval: Odbor majetku města
odbor, oddělení: Oddělení privatizačních projektů
telefon: 5243301

Schválil: vedoucí oddělení
vedoucí odboru Ing. Josef Mazáč

Projednáno: RM 16.1.2007, 19.6.2007, 18.9.2007, 4.12.2007,
5.2.2008, 4.3.2008, 1.4.2008, 6.5.2008

Poznámka:

Předkládá: Ing. Jiří Kittner, v. r.
primátor města

Návrh usnesení

Zastupitelstvo města po projednání

schvaluje

prodej pozemků dle Přílohy č. 1 formou veřejných dražeb dobrovolných dle zákona
č. 26/2000 Sb. za uvedená nejnižší podání.

DŮVODOVÁ ZPRÁVA


Rada města dne 16.1.2007, 19.6.2007, 18.9.2007, 4.12.2007, 5.2.2008, 4.3.2008, 1.4.2008, 6.5.2008, schválila záměr prodeje pozemků formou veřejných dražeb dobrovolných, včetně nejnižších podání .

V Příloze č. 1 je zpracován přehled pozemků s uvedením identifikace, výměr, druhů a nejnižších podání.

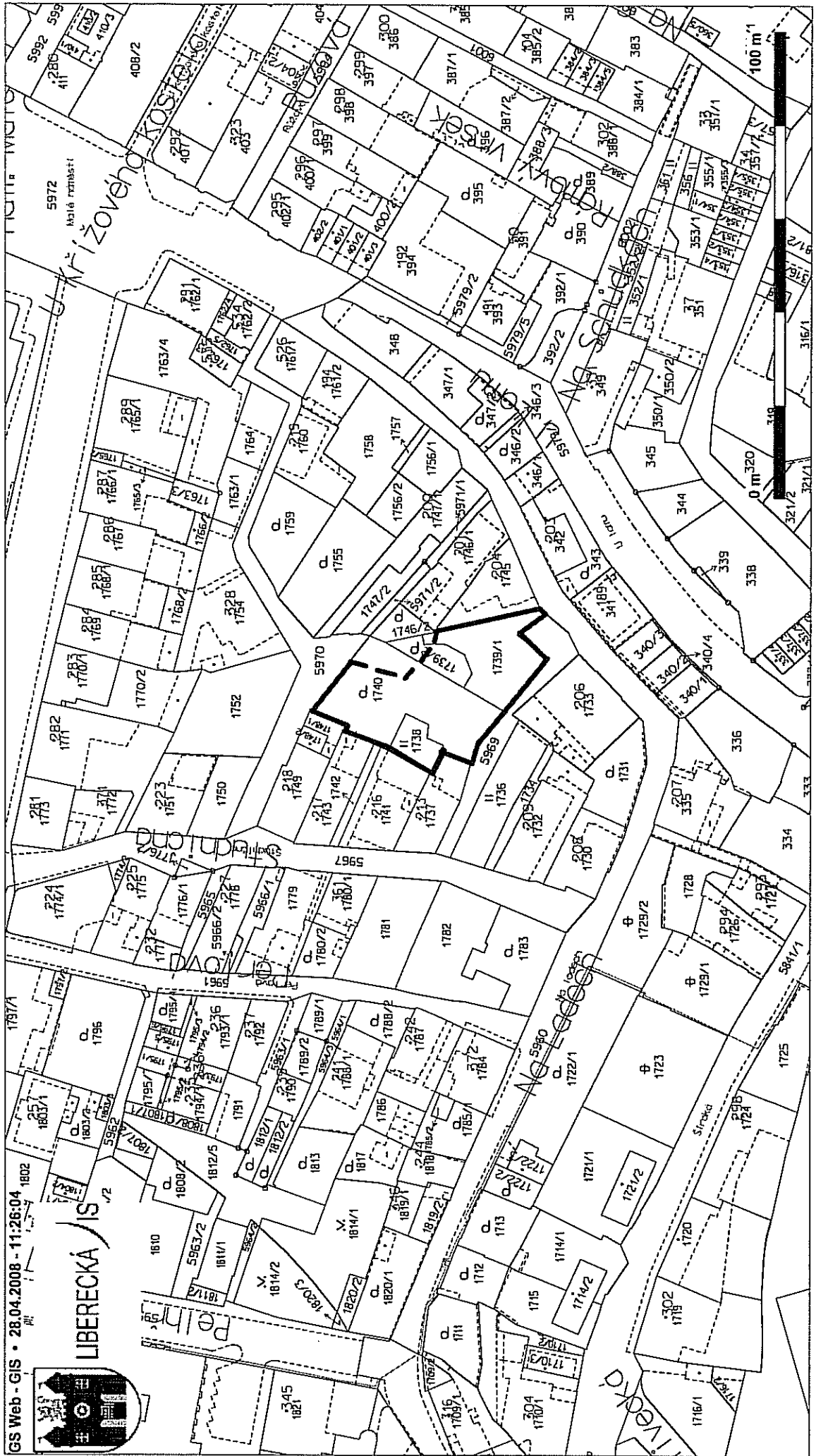
Příloha č. 1

poř. číslo	katastrální území	parcelní číslo	druh pozemku	výměra (m ²)	nejnižší podání (Kč)
01	Liberec	1738, 1739/1, 1739/2, 1740/1	zastavěná plocha a nádvoří (zbořeniště), zahrada	904	1,755.000,-
02	Liberec	3898/1, 3899/4	trvalý travní porost, zastavěná plocha a nádvoří (společný dvůr)	924	975.000,-
03	Liberec	5520/1, 5521, 5522/1, 5522/2	zahrada, trvalý travní porost	4.620	1,096.000,-
04	Rochlice u Liberce	798	ostatní plocha	1.073	233.000,-
05	Rochlice u Liberce	357/1, 388/3, 388/6, 388/7	vodní plocha, ostatní plocha	2.838	296.000,-
06	Dolní Hanychov	543, 544	ostatní plocha, zahrada	511	190.000,-
07	Dolní Hanychov	754/1	ostatní plocha	562	226.000,-
08	Františkov u Liberce	449	zahrada	691	228.000,-
09	Ruprechtice	1/2, 2 včetně stavby, 7/1	ostatní plocha, zastavěná plocha a nádvoří, trvalý travní porost	1.348	923.000,-
10	Ruprechtice	2060/1, 2062/1, 2063/1	zahrada, trvalý travní porost	5.141	1,537.000,-
11	Starý Harcov	1776/1	trvalý travní porost	1.950	1,247.000,-
12	Starý Harcov	1846	ostatní plocha	485	155.000,-
13	Starý Harcov	2150/1	trvalý travní porost	1.846	310.000,-
14	Starý Harcov	2185/2	trvalý travní porost	1.710	283.000,-
15	Vesec u Liberce	1107/4	trvalý travní porost	1.362	1,028.000,-
16	Vesec u Liberce	1107/5	trvalý travní porost	1.363	1,029.000,-
17	Vesec u Liberce	1108	trvalý travní porost	889	672.000,-
18	Vesec u Liberce	1109/2	trvalý travní porost	1.333	1,006.000,-
19	Vesec u Liberce	1109/3	trvalý travní porost	1.273	961.000,-
20	Vesec u Liberce	1109/4	trvalý travní porost	1.130	854.000,-

poř. číslo	katastrální území	parcelní číslo	druh pozemku	výměra (m ²)	nejnižší podání (Kč)
21	Vesec u Liberce	1109/6	trvalý travní porost	860	650.000,-
22	Vesec u Liberce	1110	trvalý travní porost	1.087	821.000,-
23	Radčice u Krásné Studánky	stpč. 182, p.č. 600/7	zastavěná plocha a nádvoří (zbořeniště), trvalý travní porost	630	220.000,-
24	Machnín	546/1, 547/1	zahrada	3.662	944.000,-

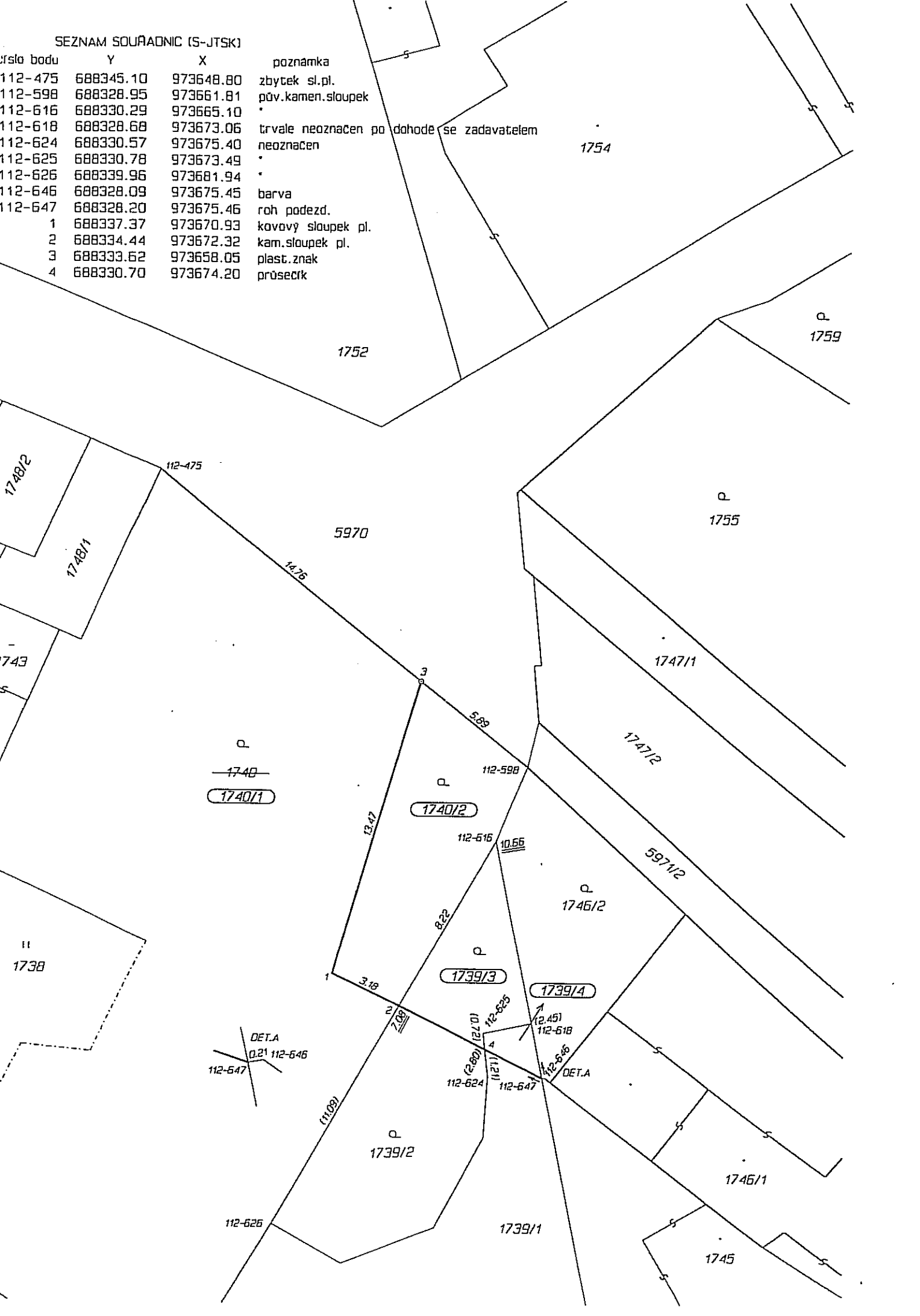


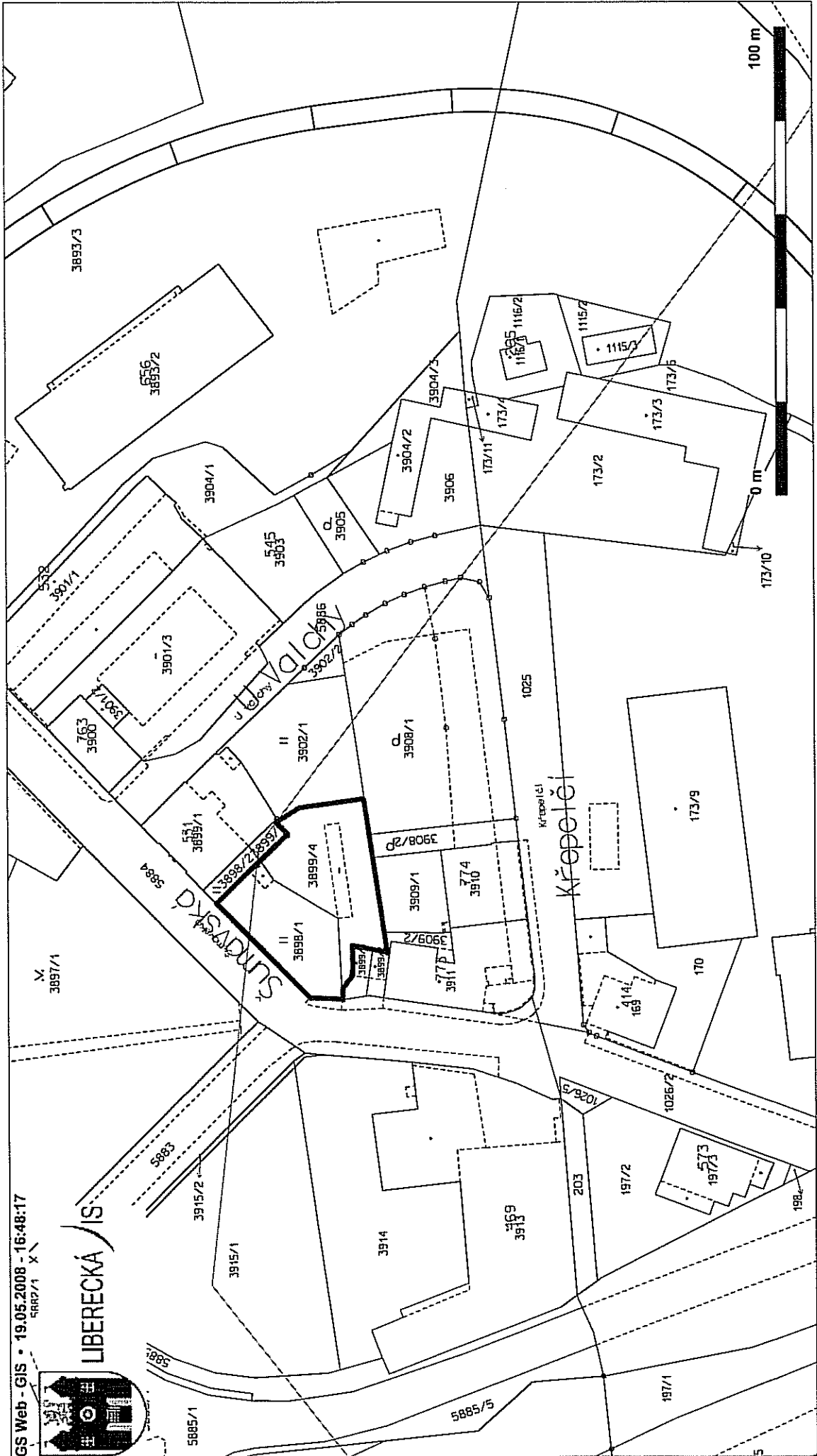
LIBERECKÁ IS

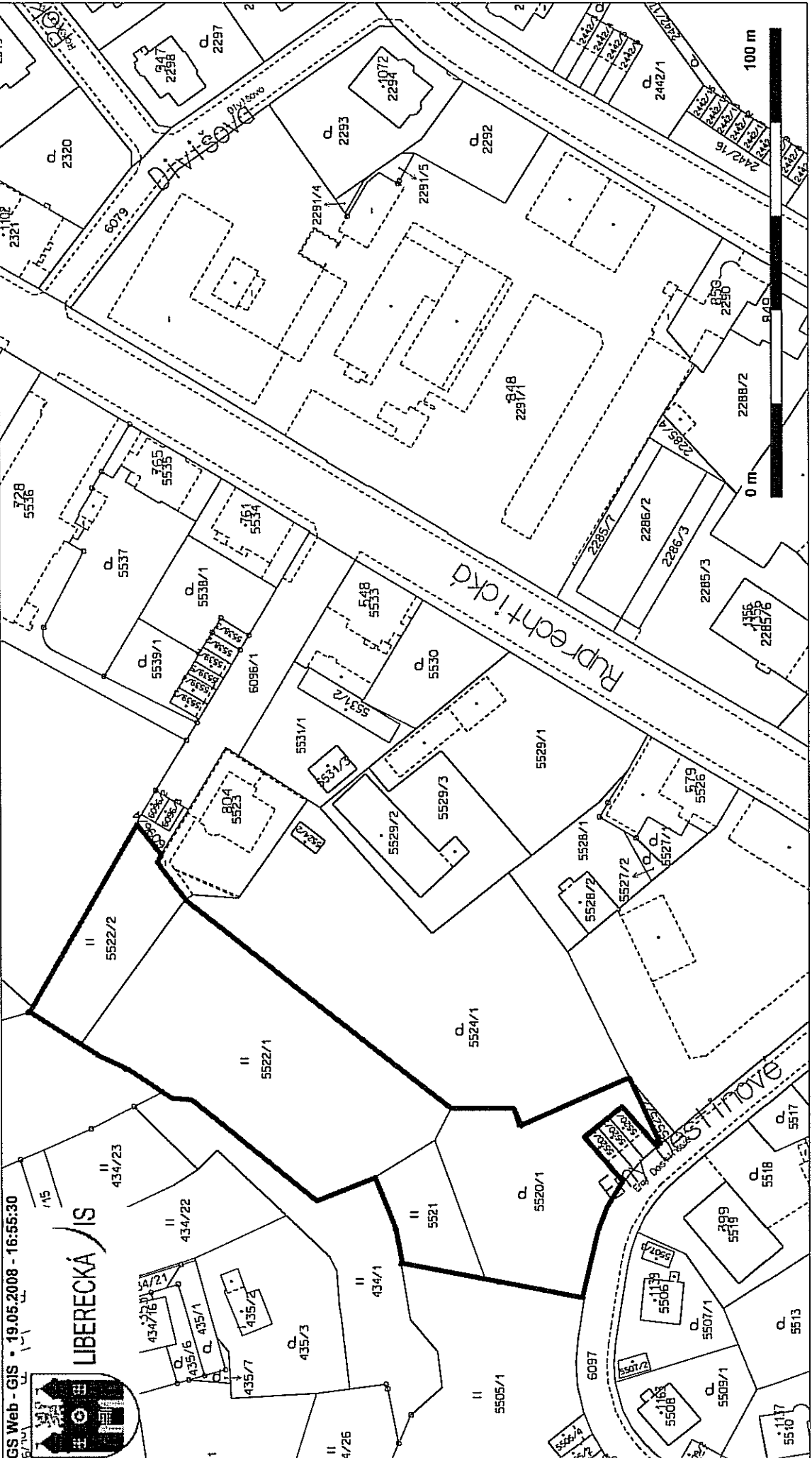


SEZNAM SOUŘADNIC (S-JTSK)

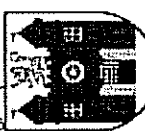
číslo bodu	Y	X	poznámka
112-475	688345.10	973648.80	zbytek sl.pl.
112-598	688328.95	973661.81	pův.kamen.sloupek
112-616	688330.29	973665.10	*
112-618	688328.68	973673.06	trvale neoznačen po dohode se zadavatelem
112-624	688330.57	973675.40	neoznačen
112-625	688330.78	973673.49	*
112-626	688339.96	973681.94	*
112-646	688328.09	973675.45	barva
112-647	688328.20	973675.46	roh podezd.
1	688337.37	973670.93	kovový sloupek pl.
2	688334.44	973672.32	kam.sloupek pl.
3	688333.62	973658.05	plast.znak
4	688330.70	973674.20	průsečk



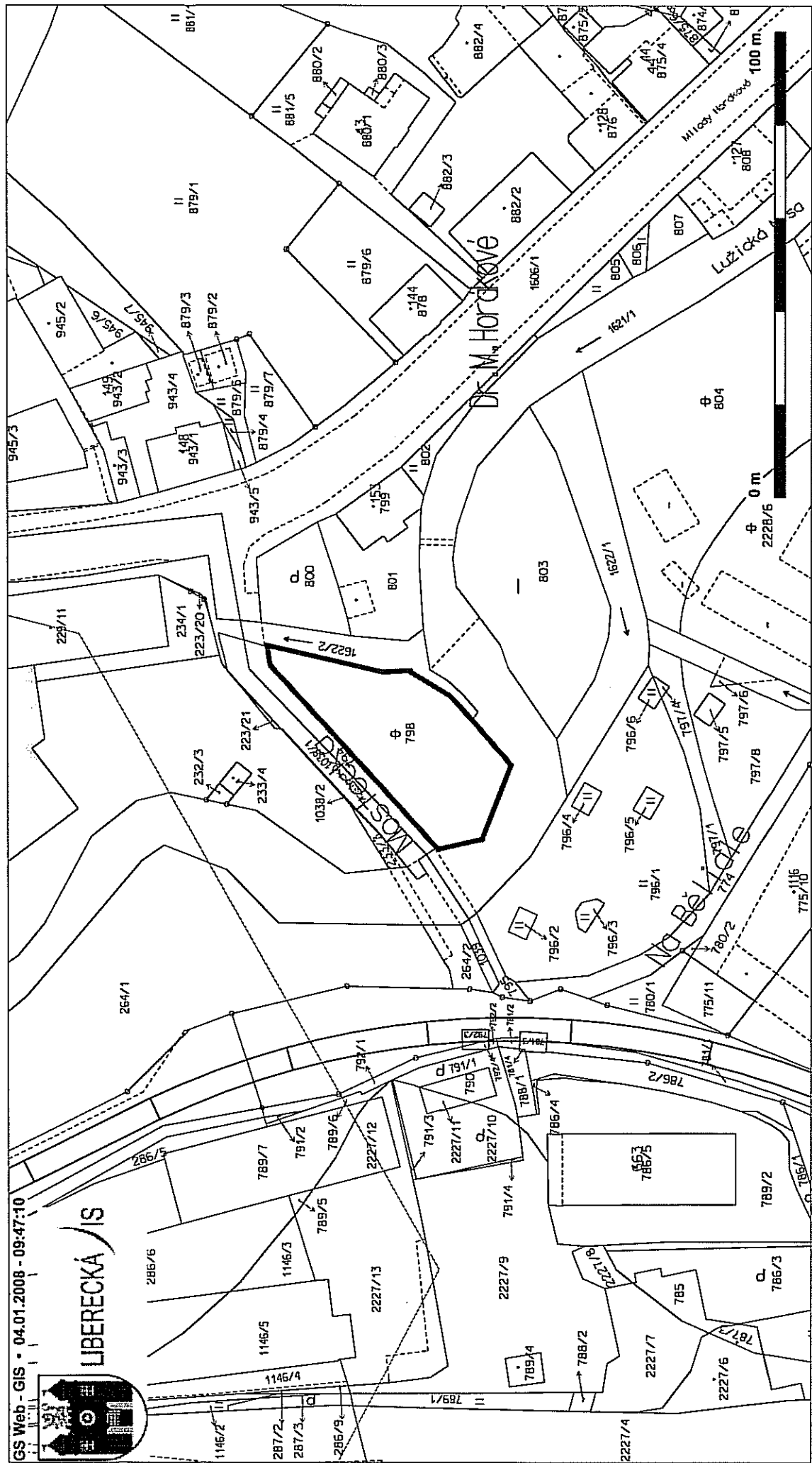




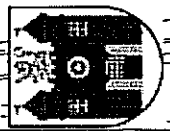
GS Web - GIS - 19.05.2008 - 16:55:30

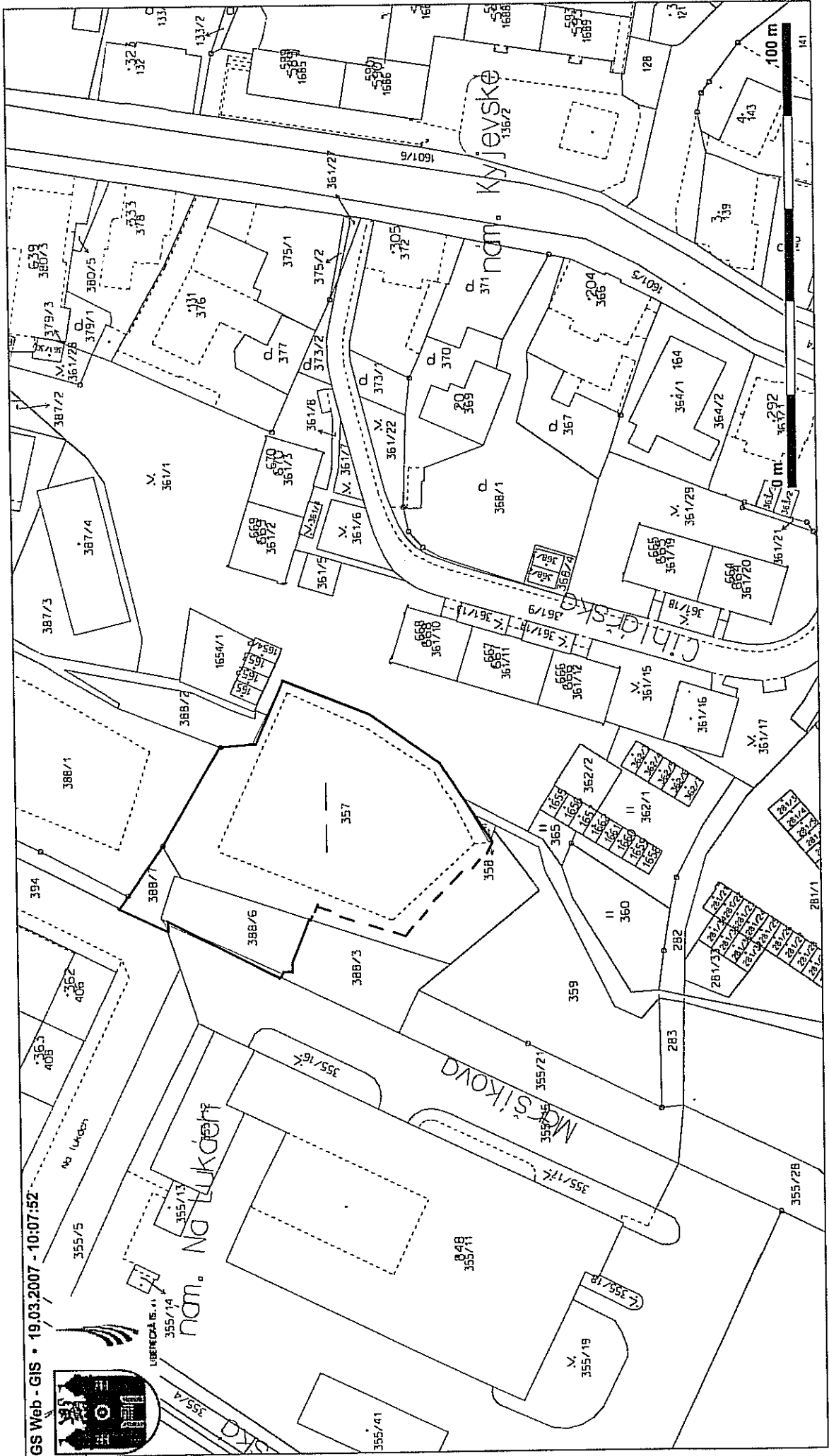


LIBEREČSKÝ ÚSTAV



GS Web - GIS - 04.01.2008 - 09:47:10





GS Web - GIS - 19.03.2007 - 10:07:52




LUBENČA RE.
355/14

nam. NO LUKAČEVI

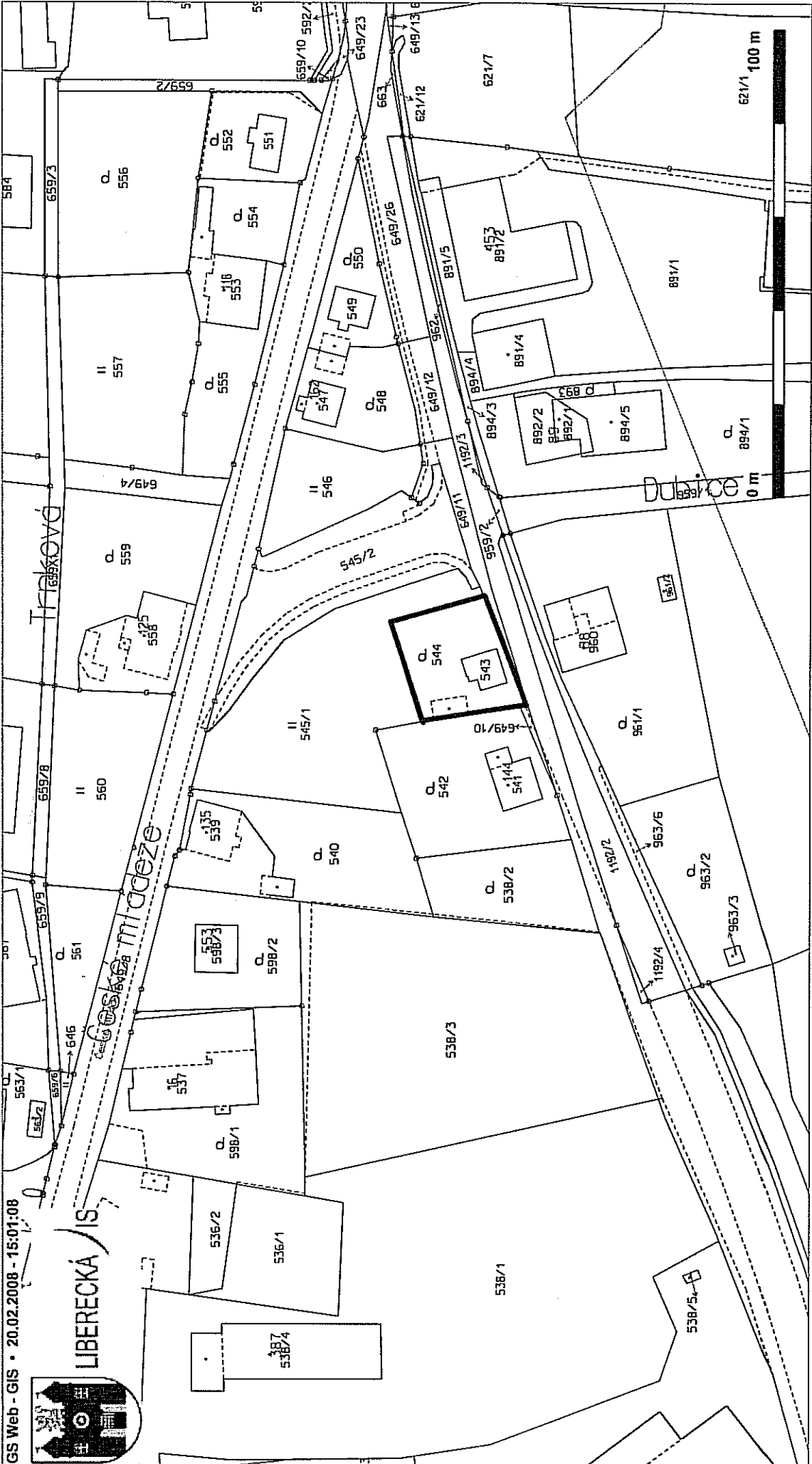
MOSKOVSKA

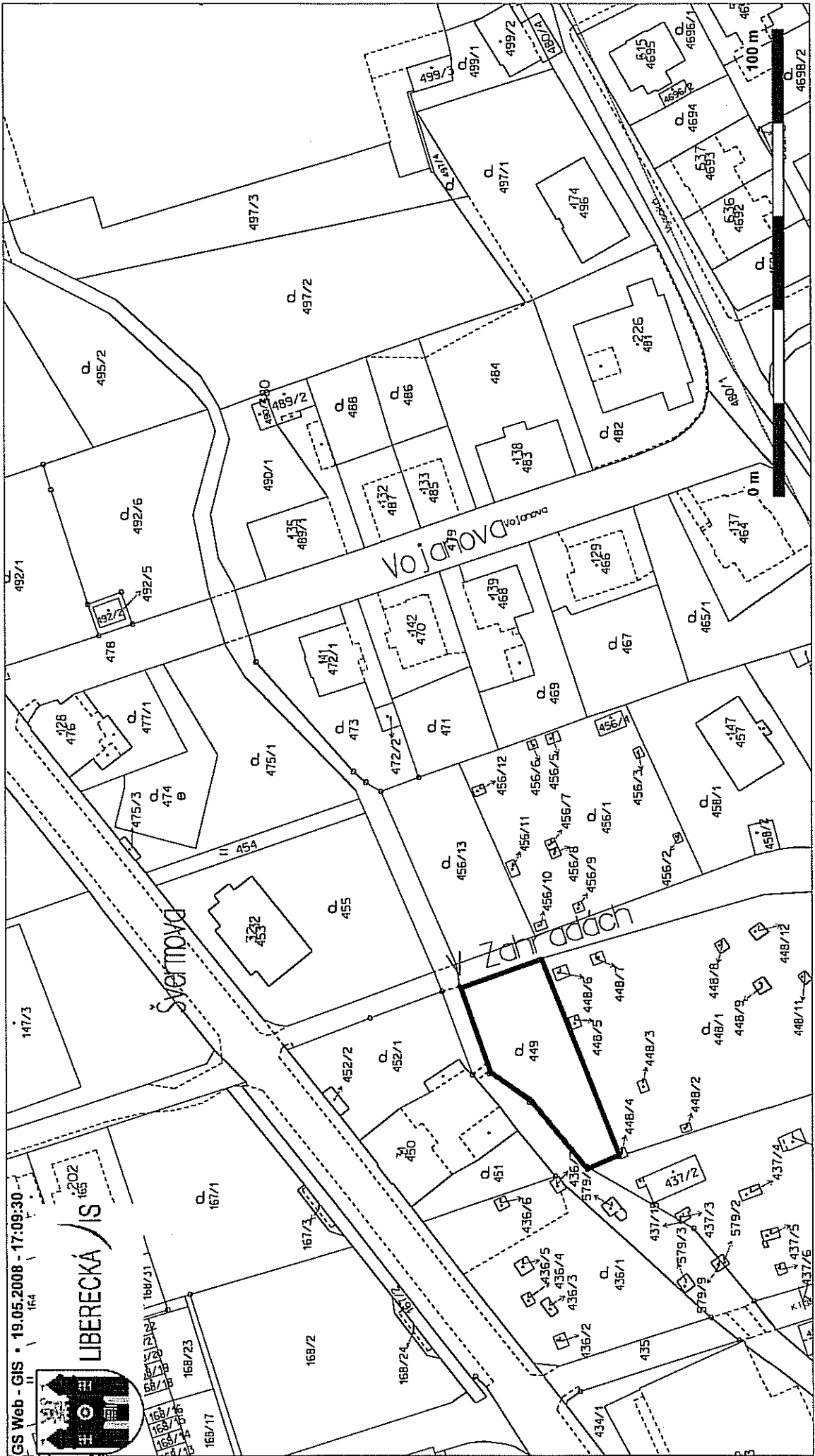
Kijevske

100 m



LIBERECKÁ JS

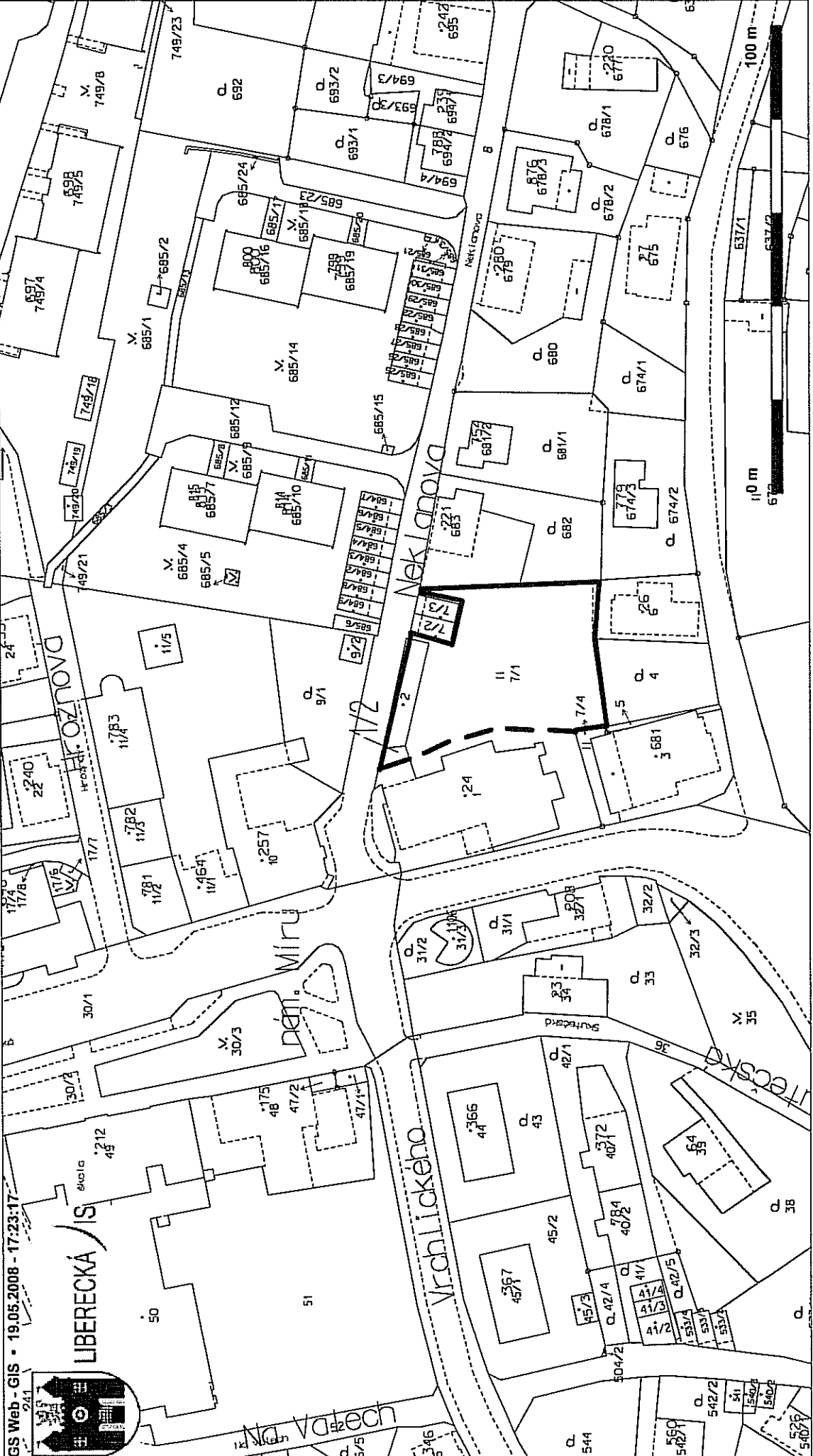




CS Web - GIS • 19.05.2008 - 17:09:30



LIBERECKÁ IS



GS Web - GIS - 19.05.2008 - 17:23:17



Na Vátech

Vrchlického

Miru

Oznová

Nekladova

100 m

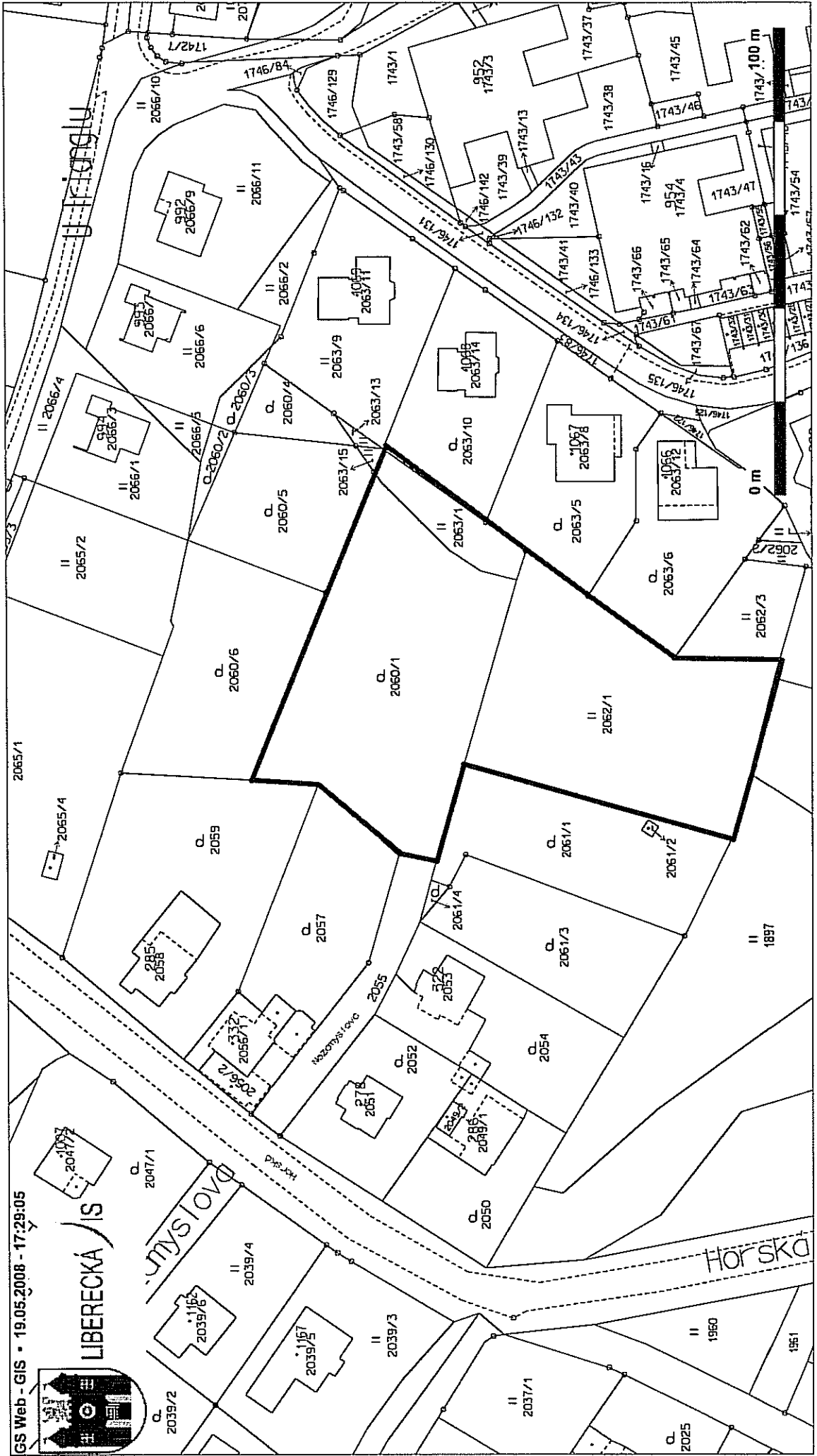
10 m

6



SEZNAM SOUŘADNIC (S-JTSK)

číslo bodu	Y	X	poznámka
34-103	686938.99	971675.81	roh zdi
34-104	686938.47	971680.54	*
34-133	686934.35	971723.18	sloupek plotu
34-262	686945.49	971682.83	neoznačen
390- 94	686947.82	971673.82	roh obrubníku
1219- 1	686955.67	971722.48	barva
1219- 2	686935.59	971716.80	plast.znak
1	686936.40	971698.64	důlček v kam.
2	686944.21	971674.63	hřeb v dlažbě
3	686941.92	971681.67	průsečík neoznačen



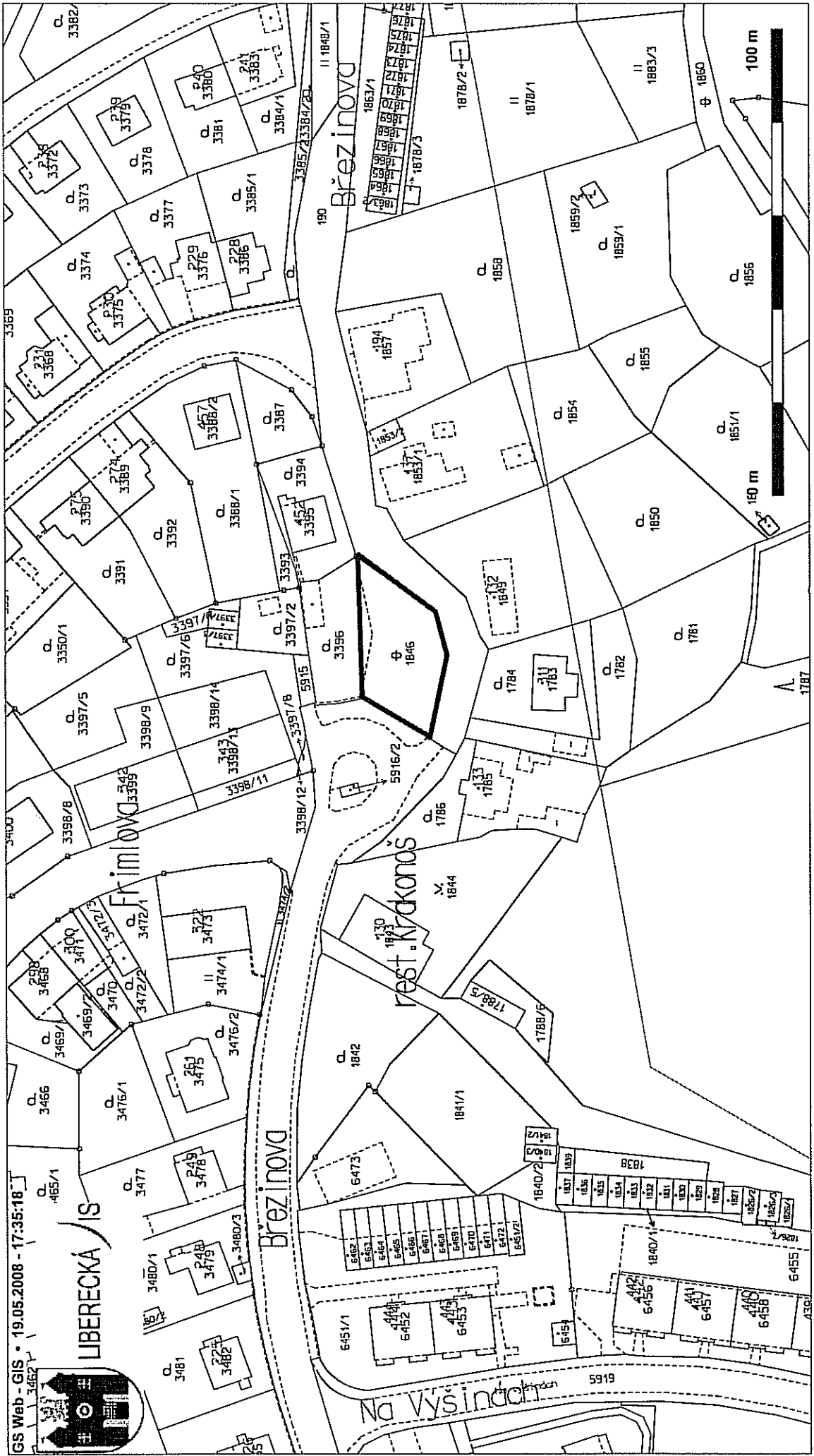
GS Web - GIS - 19.05.2008 - 17:29:05

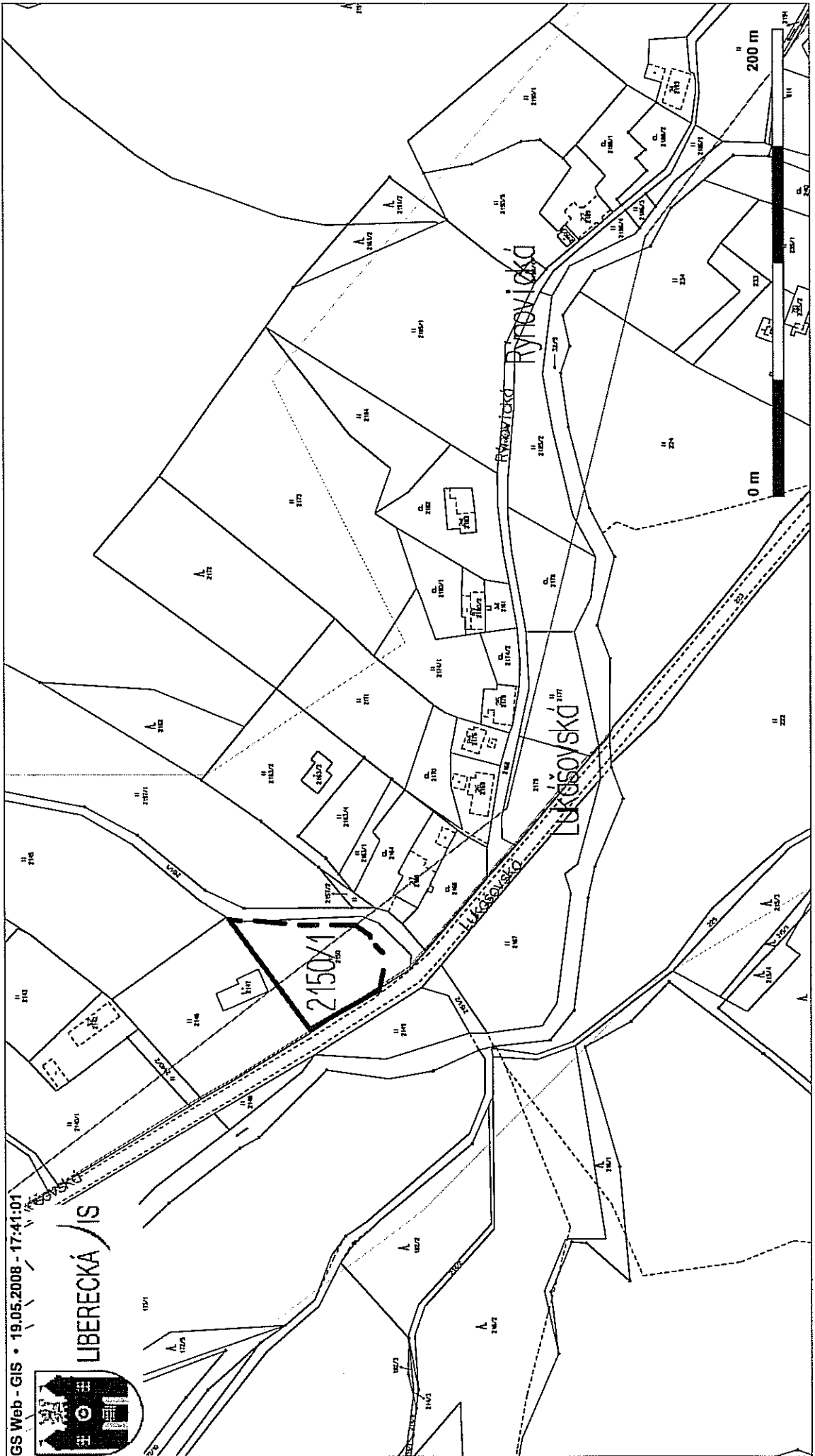


LIBEREČKÁ I/S

MYSLOVA

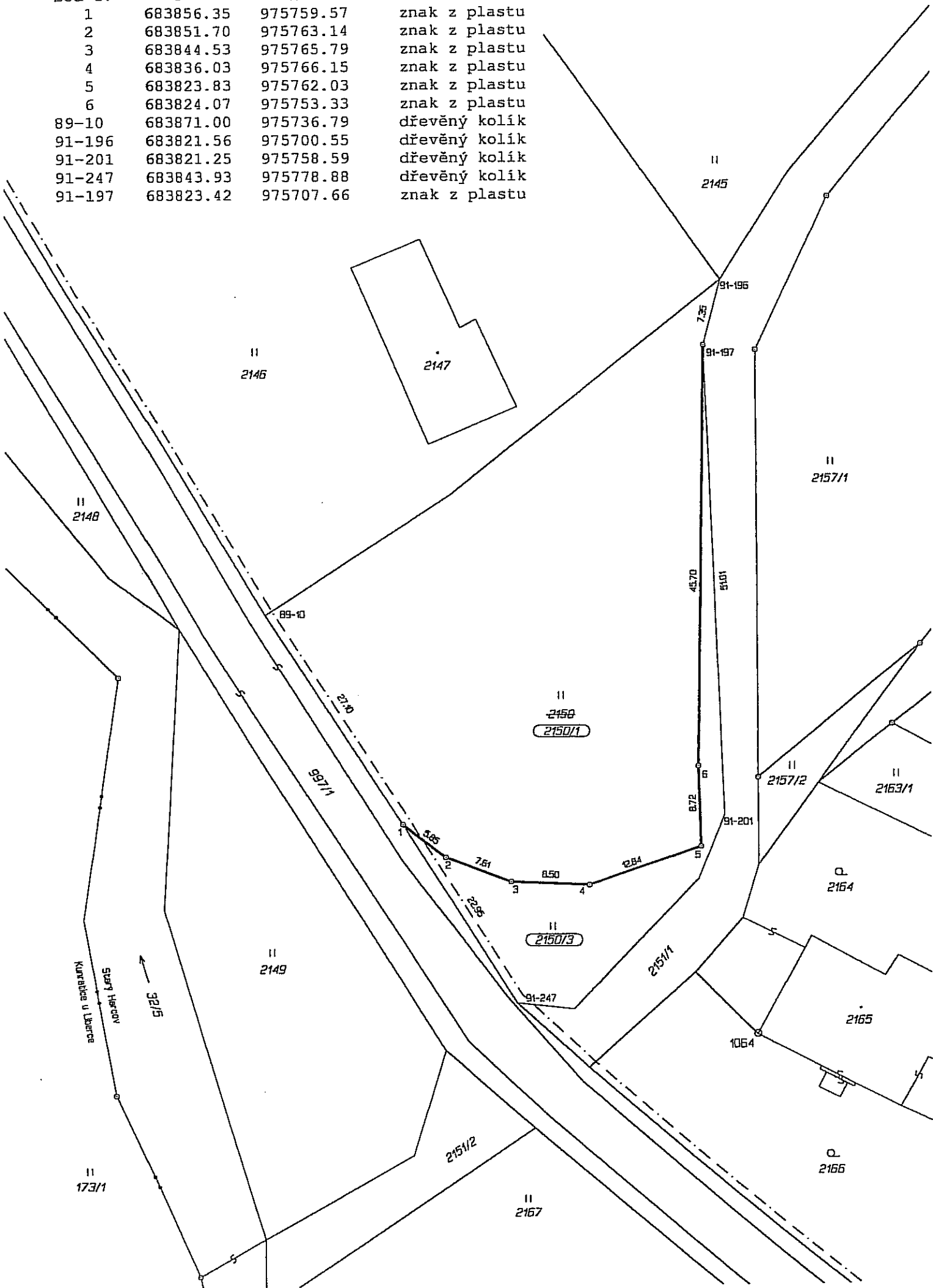
Horská

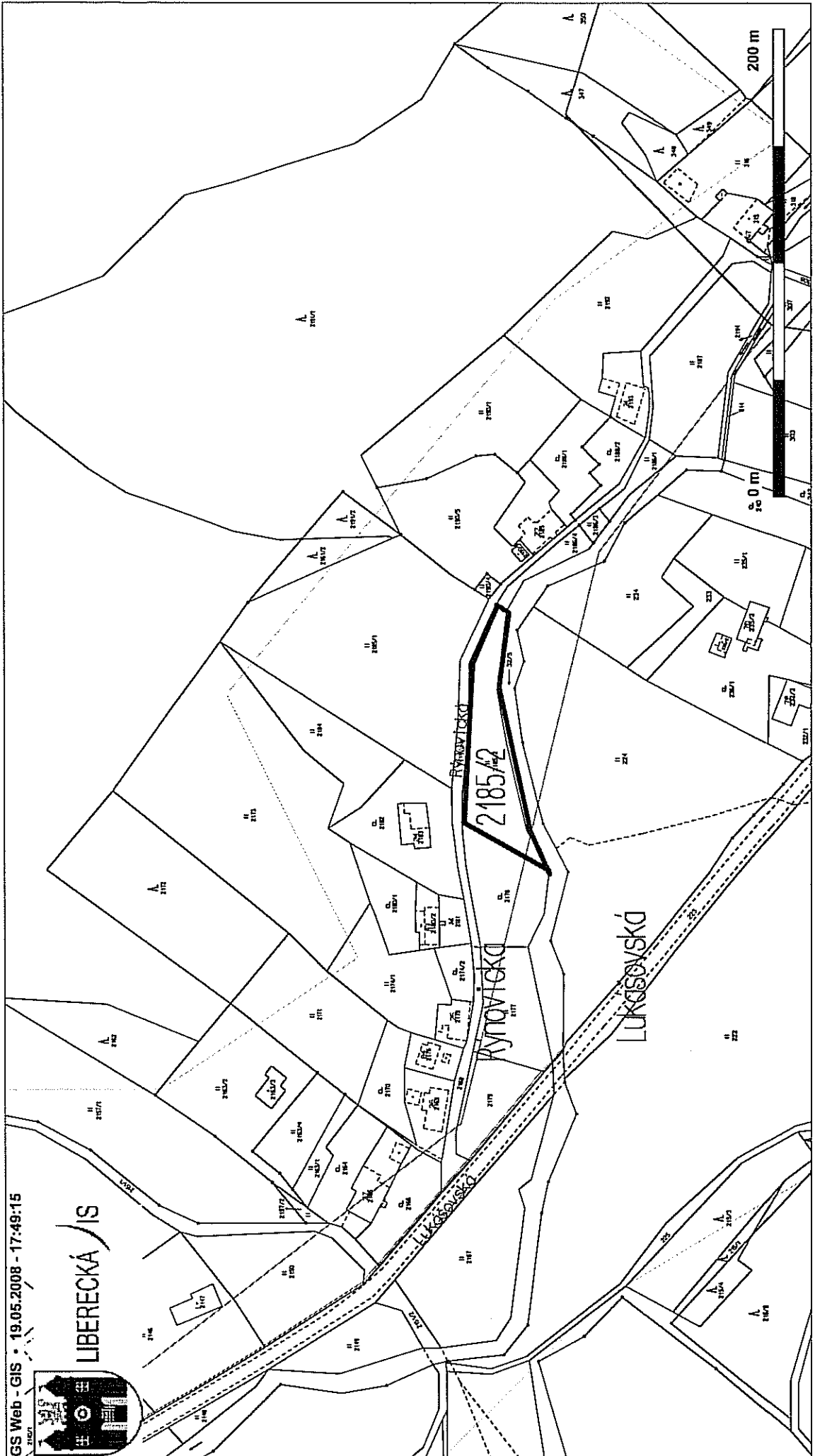




SEZNAM SOUŘADNIC (S-JTSK)

Bod č.	Y	X	Poznámka
1	683856.35	975759.57	znak z plastu
2	683851.70	975763.14	znak z plastu
3	683844.53	975765.79	znak z plastu
4	683836.03	975766.15	znak z plastu
5	683823.83	975762.03	znak z plastu
6	683824.07	975753.33	znak z plastu
89-10	683871.00	975736.79	dřevěný kolík
91-196	683821.56	975700.55	dřevěný kolík
91-201	683821.25	975758.59	dřevěný kolík
91-247	683843.93	975778.88	dřevěný kolík
91-197	683823.42	975707.66	znak z plastu





GIS Web - 19.05.2008 - 17:49:15

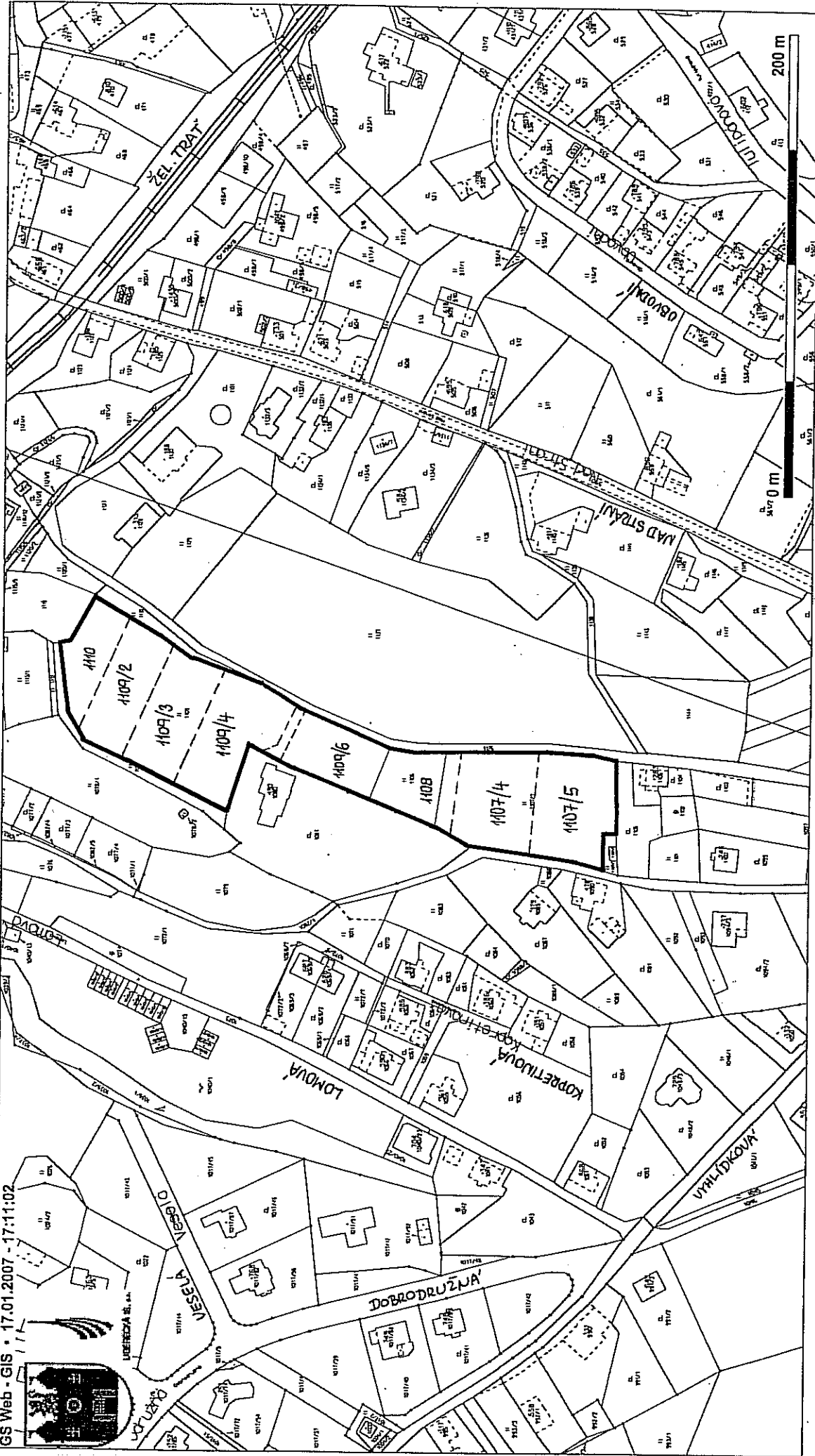
LIBERECKÁ I S

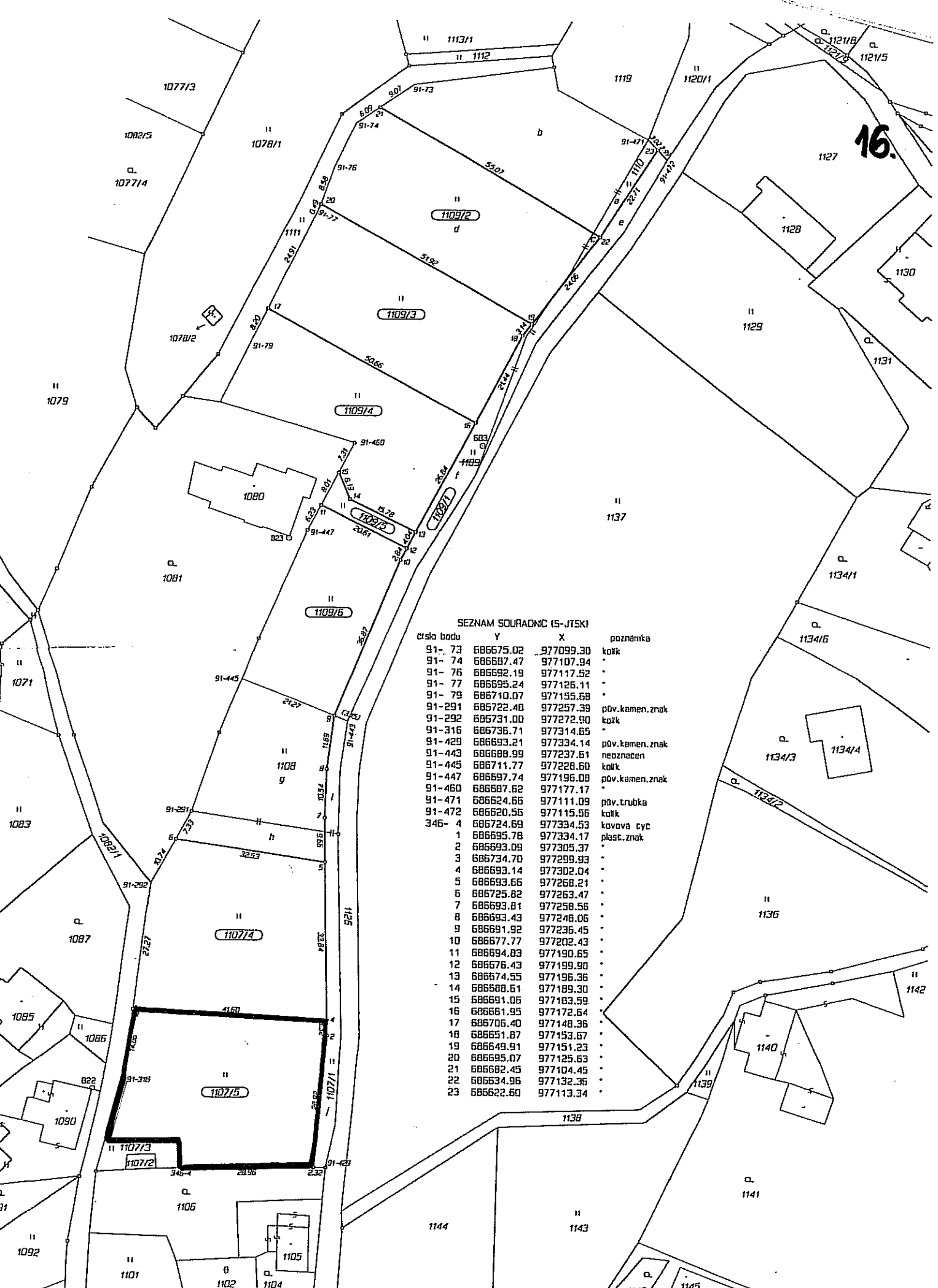


SEZNAM SOURADNIC (S-JTSK)

Číslo bodu	Y	X	poznámka
91- 73	686675.02	977099.30	•
91- 74	686687.47	977107.94	•
91- 76	686692.19	977117.52	•
91- 77	686695.24	977126.11	•
91- 79	686710.07	977155.68	•
91-291	686722.48	977257.39	pův.kamen.znak
91-292	686731.00	977272.90	•
91-316	686735.71	977314.65	•
91-429	686693.21	977334.14	pův.kamen.znak
91-443	686688.99	977237.61	neoznačen
91-445	686711.77	977228.60	•
91-447	686697.74	977196.08	pův.kamen.znak
91-460	686687.62	977177.17	•
91-471	686624.66	977111.09	pův.trubka
91-472	686620.56	977115.56	•
346- 4	686724.69	977334.53	kovova tyč
1	686695.78	977334.17	plast.znak
2	686693.09	977305.37	•
3	686734.70	977299.93	•
4	686693.14	977302.04	•
5	686693.66	977268.21	•
6	686725.82	977263.47	•
7	686693.81	977258.56	•
8	686693.43	977248.06	•
9	686691.92	977236.45	•
10	686677.77	977202.43	•
11	686694.83	977190.65	•
12	686676.43	977199.90	•
13	686674.55	977196.36	•
14	686688.61	977189.30	•
15	686691.06	977183.59	•
16	686661.95	977172.64	•
17	686706.40	977148.36	•
18	686651.87	977153.67	•
19	686649.91	977151.23	•
20	686695.07	977125.63	•
21	686682.45	977104.45	•
22	686634.96	977132.36	•
23	686622.60	977113.34	•

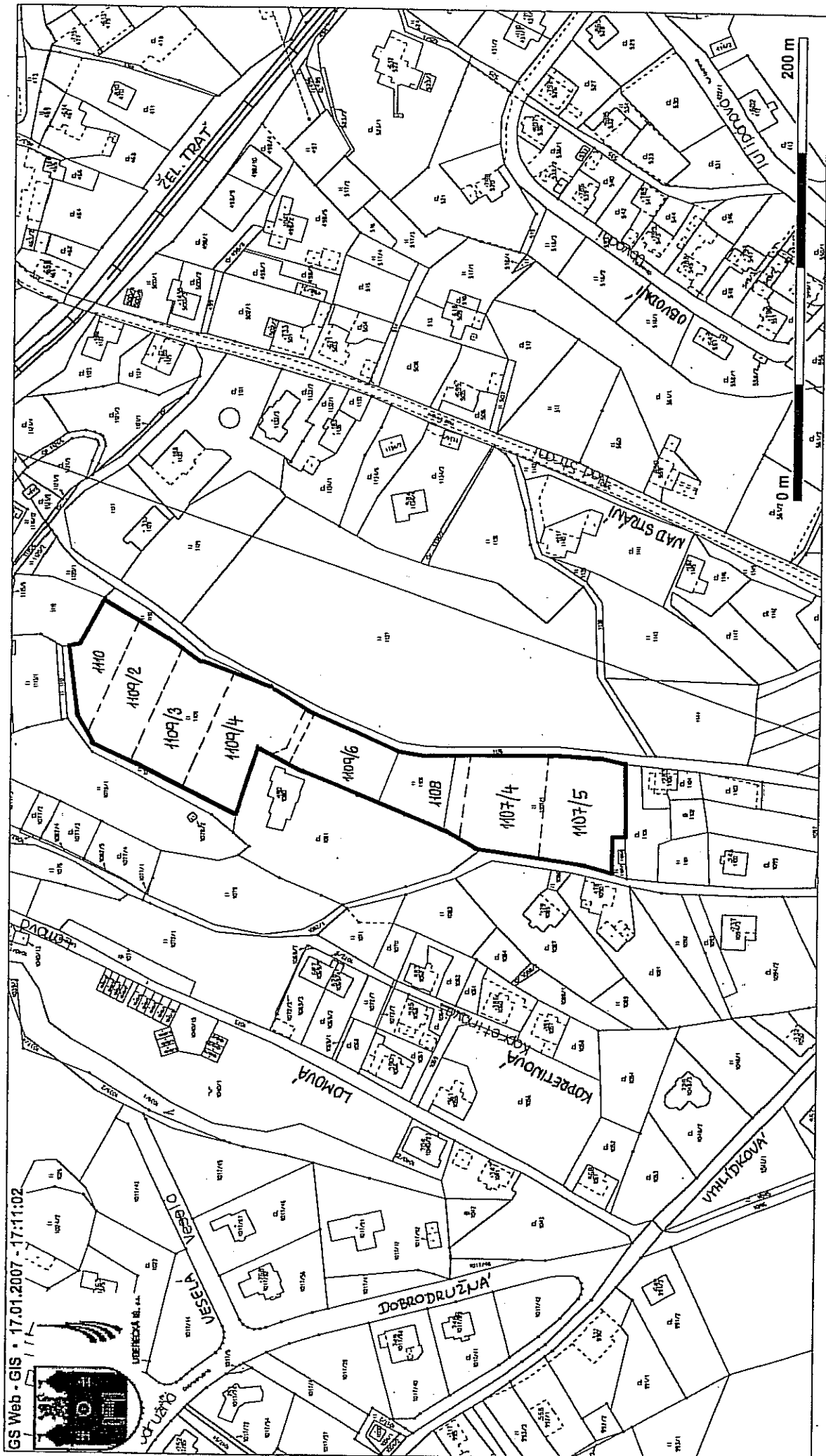
GS Web - GIS • 17.01.2007 - 17:11:02





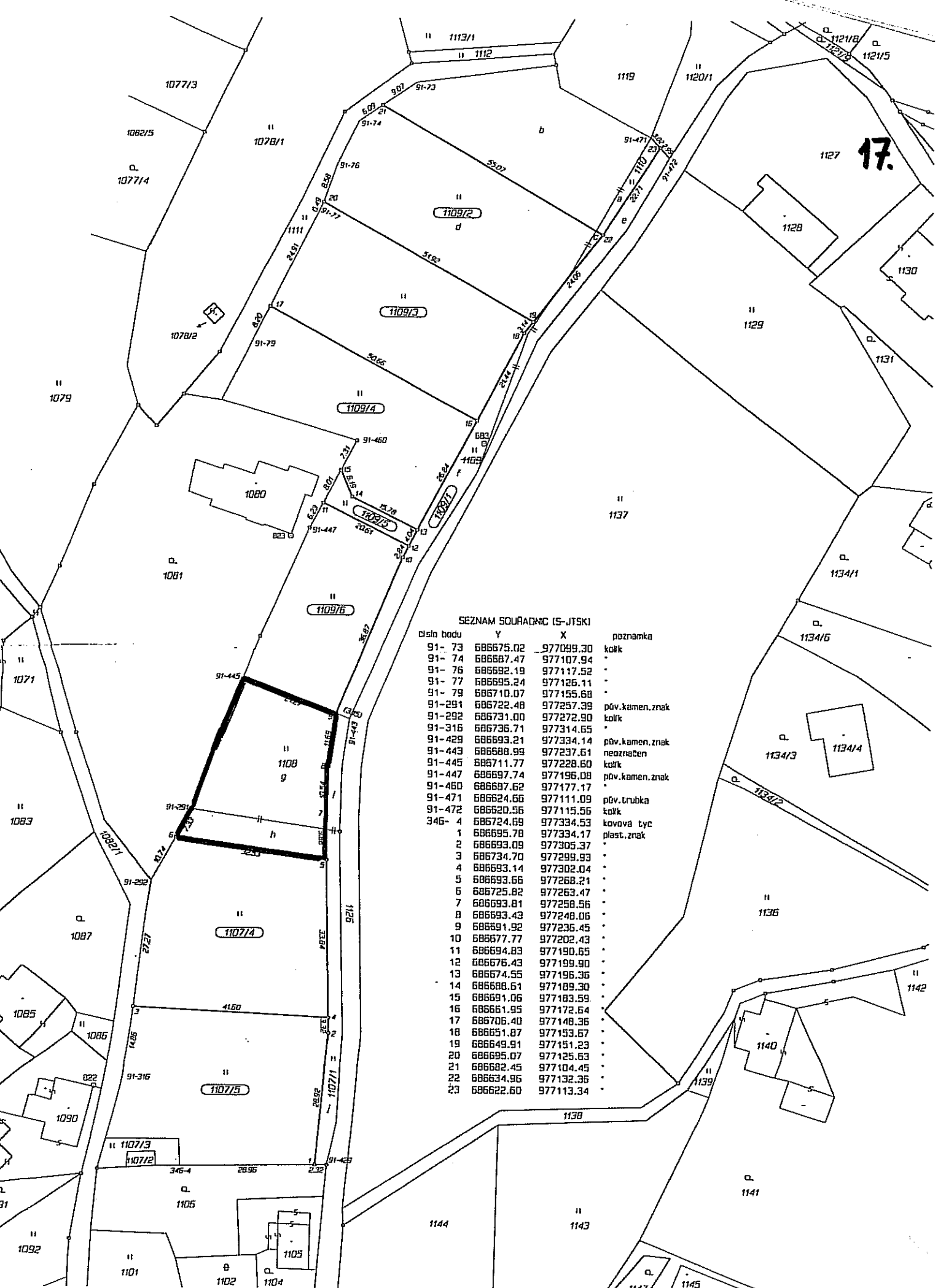
SEZNAM SOURADNIC (S-JTSK)

číslo bodu	Y	X	poznámka
91- 73	686675.02	977099.30	
91- 74	686687.47	977107.94	kořk
91- 76	686692.19	977117.52	.
91- 77	686695.24	977126.11	.
91- 79	686710.07	977155.68	.
91-291	686722.48	977257.39	přv.kamen.znak
91-292	686731.00	977272.90	kořk
91-316	686736.71	977314.65	.
91-429	686693.21	977334.14	přv.kamen.znak
91-443	686688.99	977237.61	neoznačen
91-445	686711.77	977228.60	kořk
91-447	686697.74	977196.00	přv.kamen.znak
91-460	686687.62	977177.17	.
91-471	686624.66	977111.09	přv.trubka
91-472	686620.56	977115.56	kořk
346- 4	686724.69	977334.53	kovová cýc
1	686695.78	977334.17	plast.znak
2	686693.09	977305.37	.
3	686734.70	977299.99	.
4	686693.14	977302.04	.
5	686693.66	977268.21	.
6	686725.82	977263.47	.
7	686693.81	977258.56	.
8	686693.43	977248.06	.
9	686691.92	977235.45	.
10	686677.77	977202.43	.
11	686694.83	977190.65	.
12	686676.43	977199.90	.
13	686674.55	977196.36	.
14	686688.61	977189.30	.
15	686691.06	977183.59	.
16	686661.95	977172.64	.
17	686706.40	977148.36	.
18	686651.87	977153.67	.
19	686649.91	977151.23	.
20	686695.07	977125.63	.
21	686682.45	977104.45	.
22	686634.96	977132.36	.
23	686622.60	977113.34	.



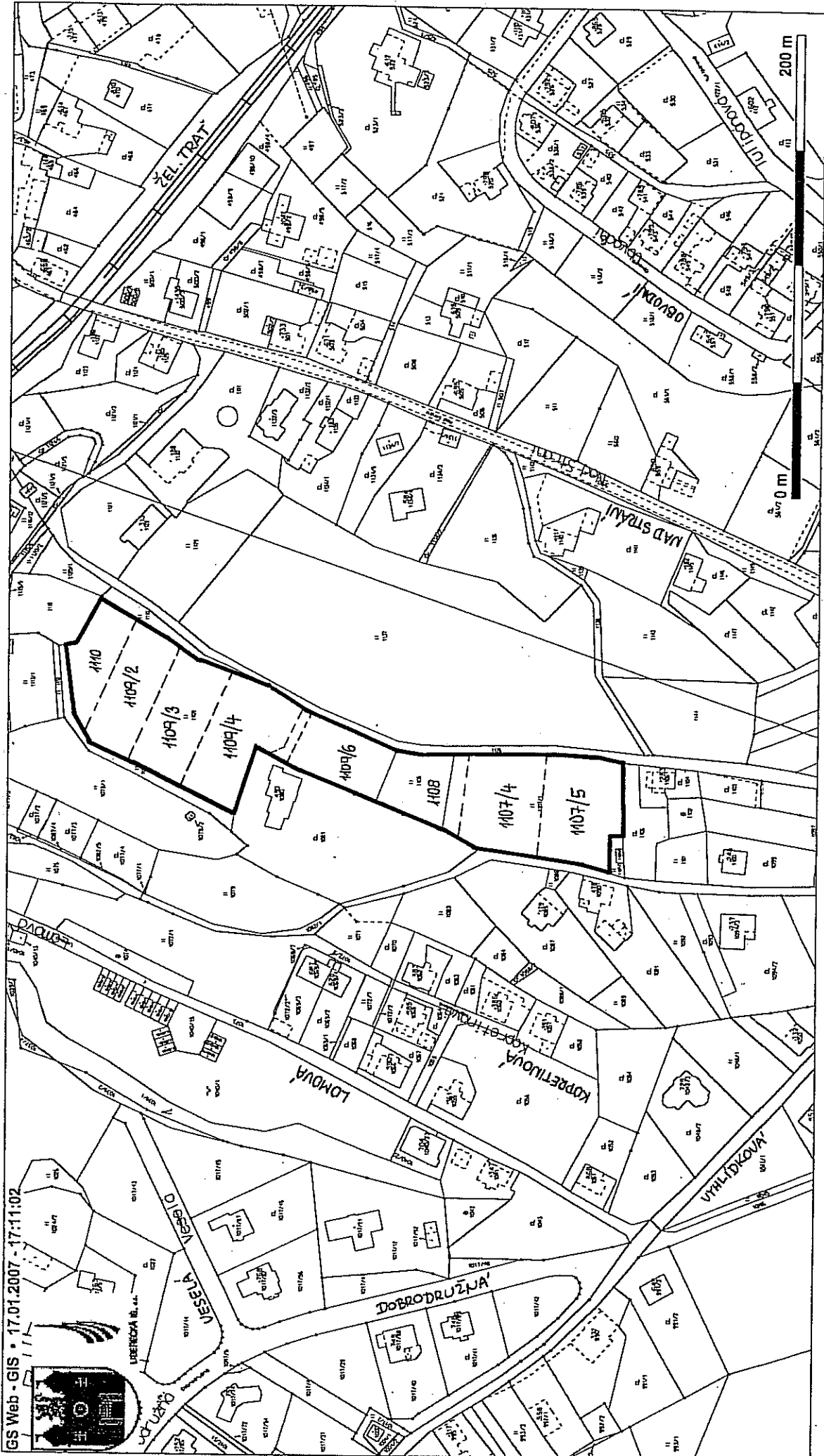
GS Web - GIS • 17.01.2007 - 17:11:02





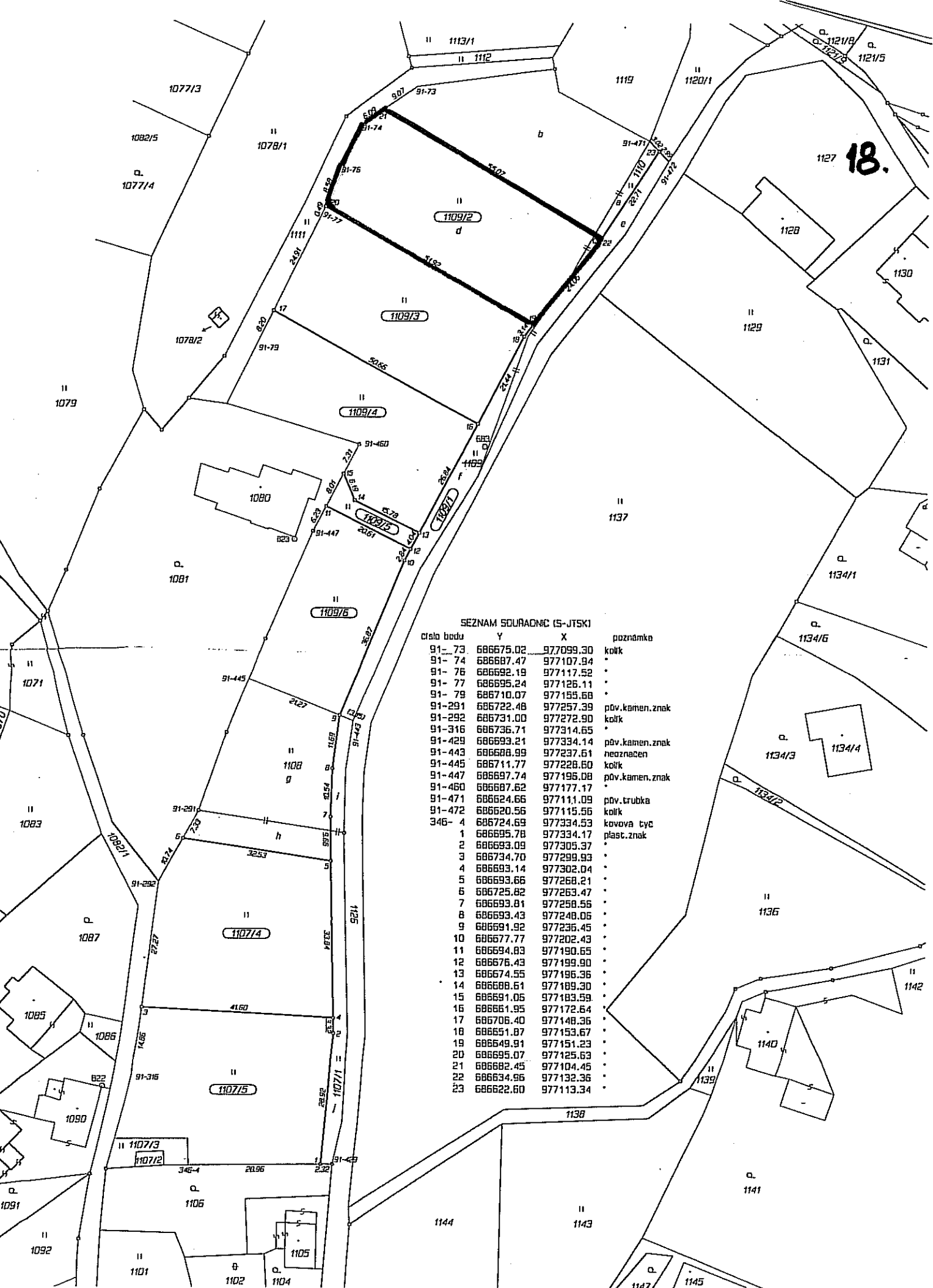
SEZNAM SOURADNIC (S-JTSKI)

Číslo bodu	Y	X	poznámka
91- 73	686675.02	977099.30	kořk
91- 74	686687.47	977107.94	"
91- 76	686692.19	977117.52	"
91- 77	686695.24	977126.11	"
91- 79	686710.07	977155.68	"
91-291	686722.48	977257.39	přv.kamen.znak
91-292	686731.00	977272.90	kořk
91-316	686736.71	977314.65	"
91-429	686693.21	977334.14	přv.kamen.znak
91-443	686688.99	977237.61	neoznačen
91-445	686711.77	977228.60	kořk
91-447	686697.74	977196.08	přv.kamen.znak
91-460	686697.62	977177.17	"
91-471	686624.66	977111.09	přv.trubka
91-472	686620.56	977115.56	kořk
346- 4	686724.69	977334.53	kovová tyč
1	686695.78	977334.17	plast.znak
2	686693.09	977305.37	"
3	686734.70	977299.93	"
4	686693.14	977302.04	"
5	686693.66	977268.21	"
6	686725.82	977263.47	"
7	686693.81	977258.56	"
8	686693.43	977248.06	"
9	686691.92	977236.45	"
10	686677.77	977202.43	"
11	686694.83	977190.65	"
12	686676.43	977199.90	"
13	686674.55	977196.36	"
14	686688.61	977189.30	"
15	686691.06	977183.59	"
16	686661.95	977172.64	"
17	686706.40	977148.36	"
18	686651.87	977153.67	"
19	686649.91	977151.23	"
20	686695.07	977125.63	"
21	686692.45	977104.45	"
22	686634.96	977132.36	"
23	686622.60	977113.34	"



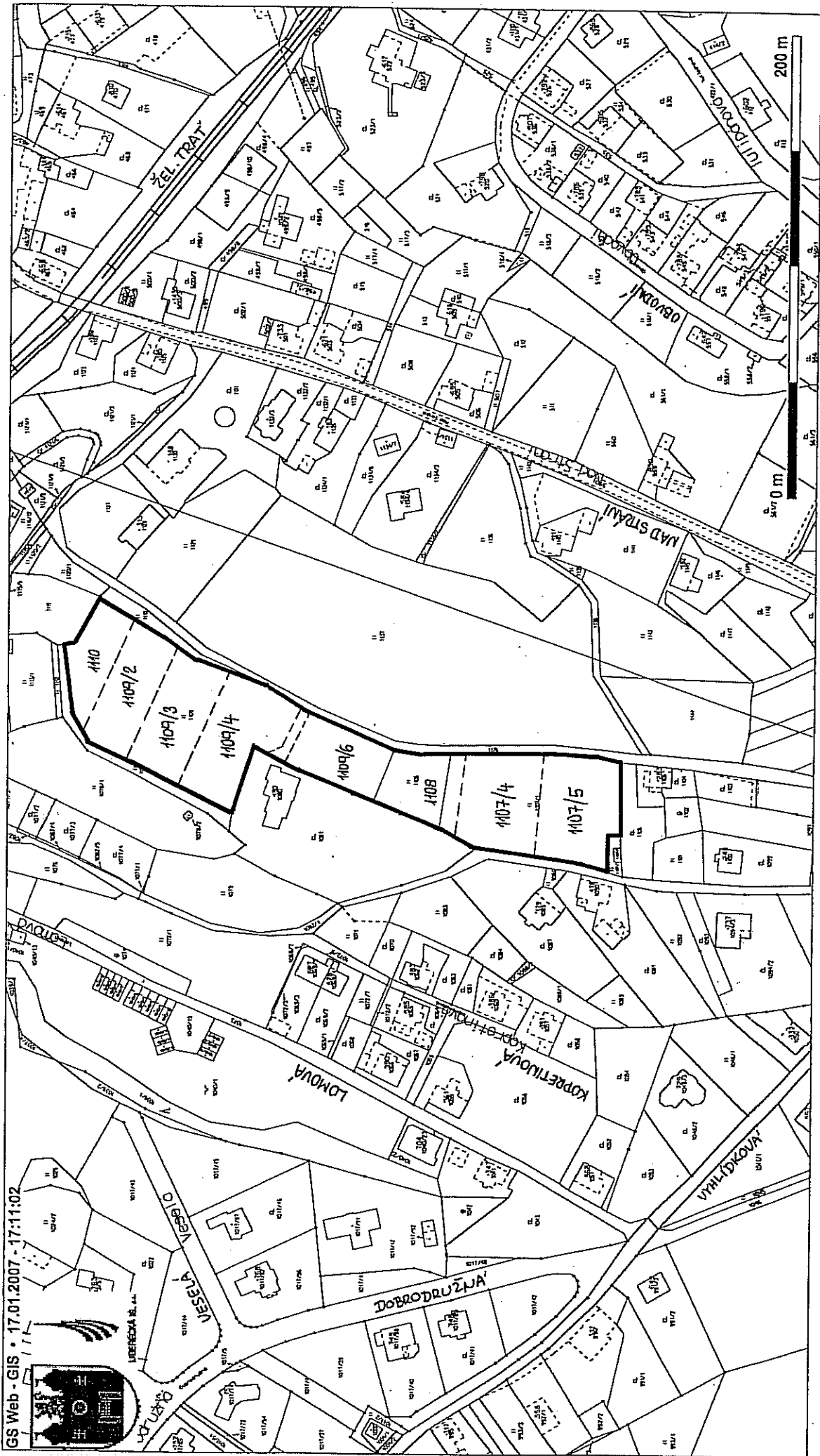
GS Web - GIS • 17.01.2007 - 17:11:02





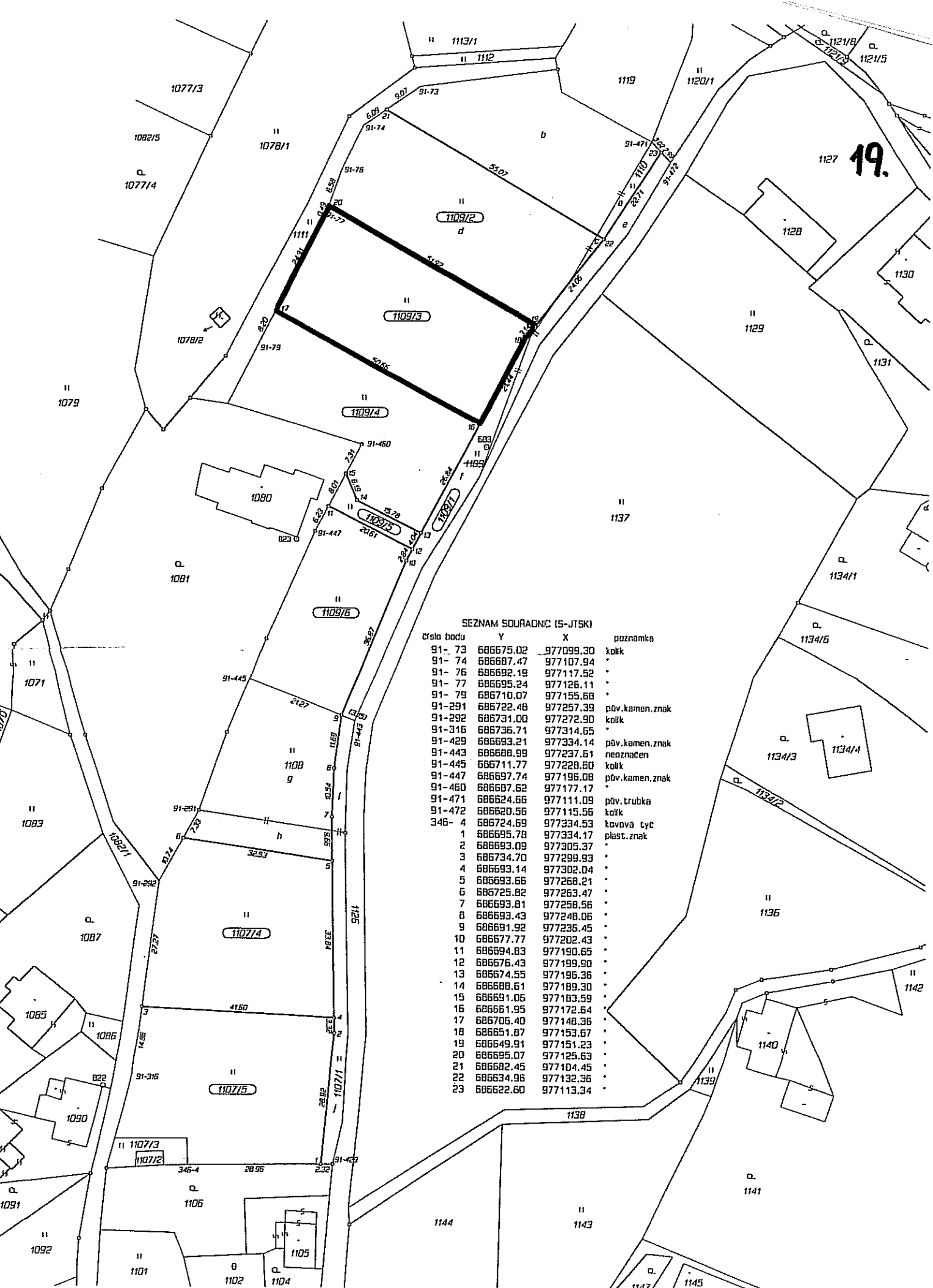
SEZNAM SOUŘADNIC (S-JTSK)

Číslo bodu	Y	X	poznámka
91- 73	686675.02	977099.30	kolík
91- 74	686687.47	977107.94	•
91- 76	686692.19	977117.52	•
91- 77	686695.24	977126.11	•
91- 79	686710.07	977155.68	•
91-291	686722.48	977257.39	přv.kamen.znak
91-292	686731.00	977272.90	kolík
91-316	686736.71	977314.65	•
91-429	686693.21	977334.14	přv.kamen.znak
91-443	686688.99	977237.61	neoznačen
91-445	686711.77	977228.60	kolík
91-447	686697.74	977195.08	přv.kamen.znak
91-460	686687.62	977177.17	•
91-471	686624.66	977111.09	přv.trubka
91-472	686620.56	977115.56	kolík
346- 4	686724.69	977334.53	kovová cty
1	686695.78	977334.17	plast.znak
2	686693.09	977305.37	•
3	686734.70	977299.93	•
4	686693.14	977302.04	•
5	686693.66	977268.21	•
6	686725.82	977263.47	•
7	686693.81	977258.56	•
8	686693.43	977248.06	•
9	686691.92	977236.45	•
10	686677.77	977202.43	•
11	686694.83	977190.65	•
12	686676.43	977199.90	•
13	686674.55	977196.36	•
14	686688.61	977189.30	•
15	686691.06	977183.59	•
16	686661.95	977172.64	•
17	686706.40	977148.36	•
18	686651.87	977153.67	•
19	686649.91	977151.23	•
20	686695.07	977125.63	•
21	686682.45	977104.45	•
22	686634.96	977132.36	•
23	686622.60	977113.34	•



GS Web - GIS • 17.01.2007 - 17:11:02

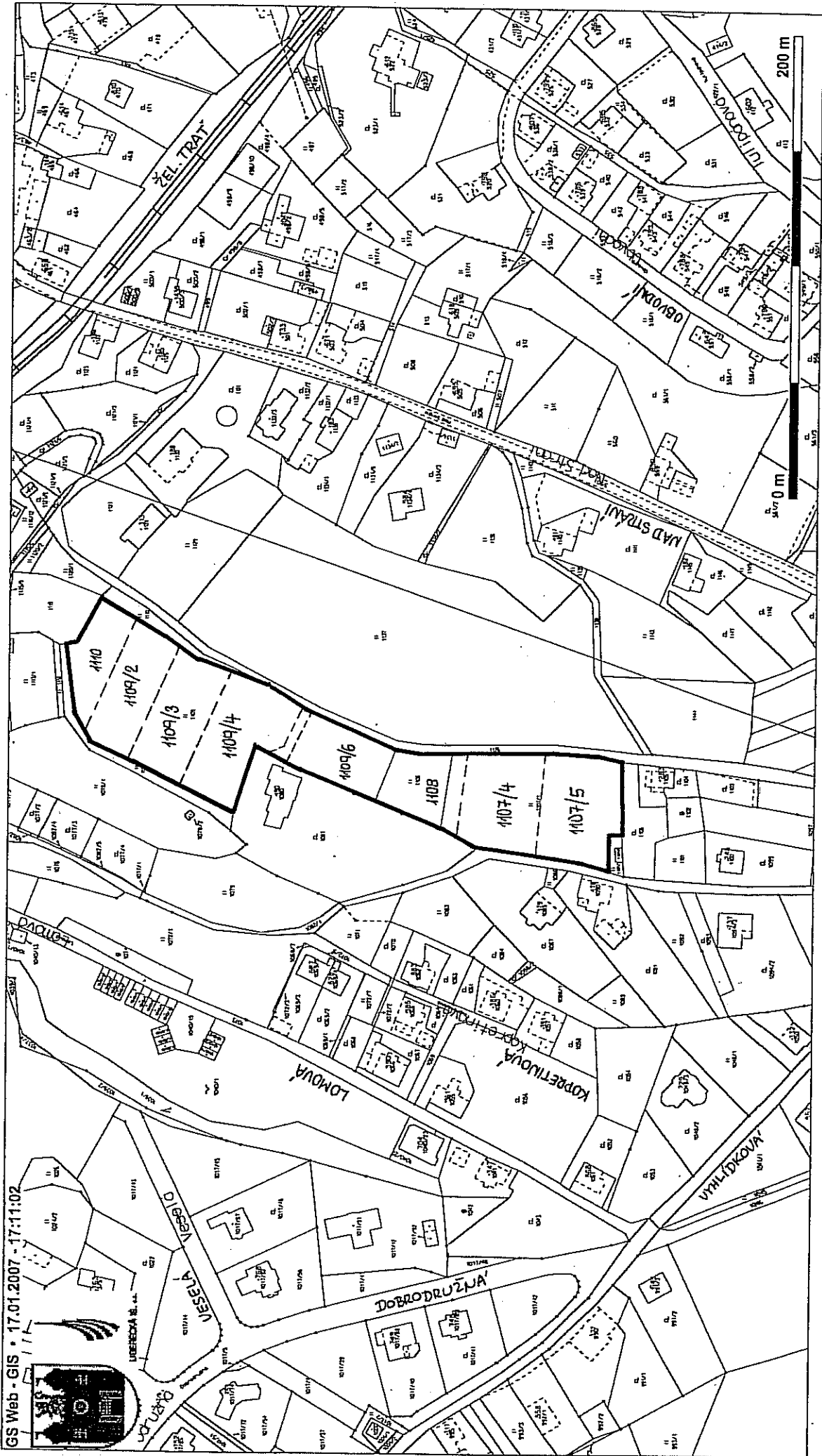




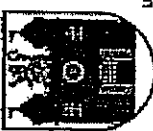
19.

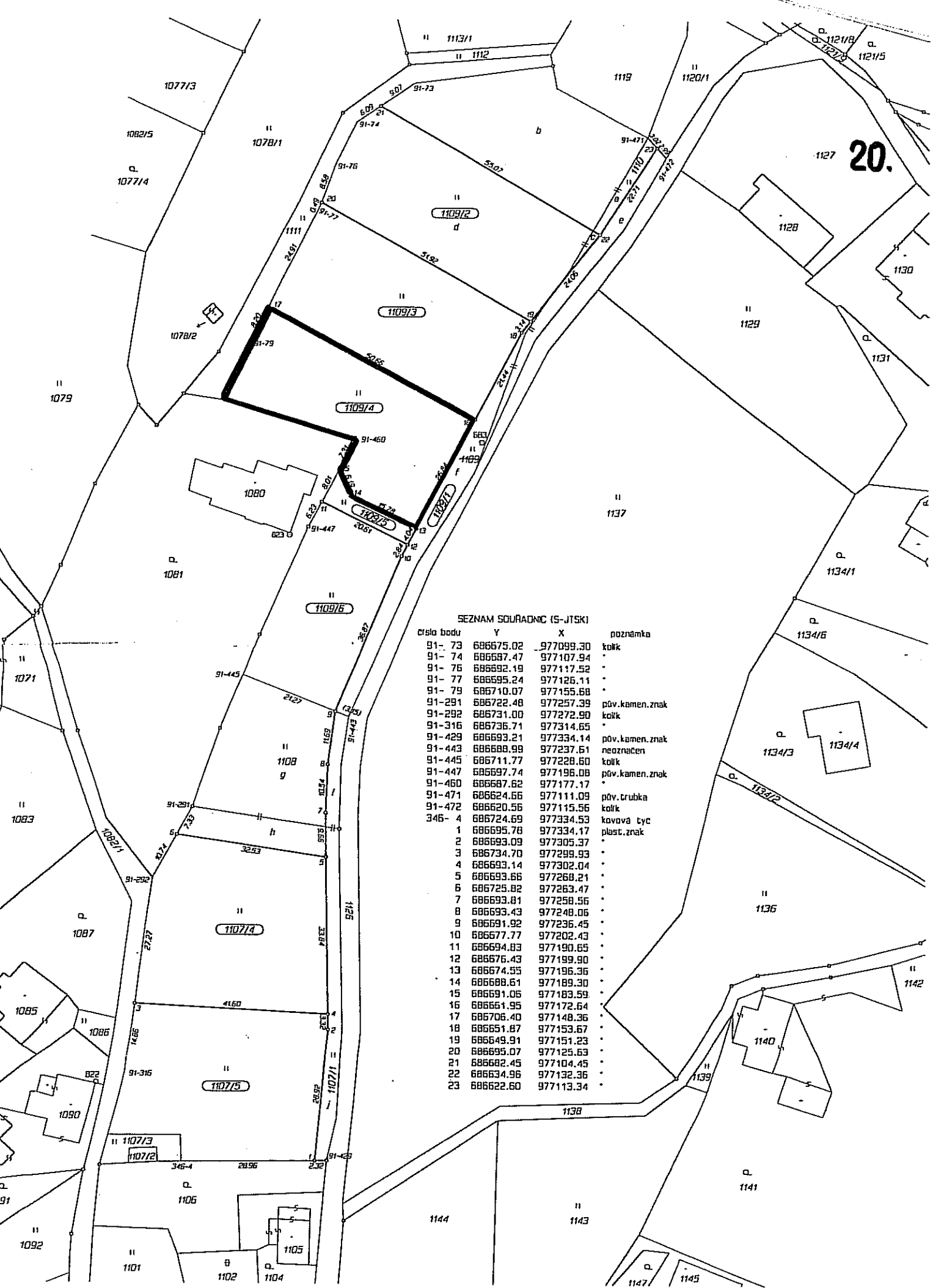
SEZNAM SOURADNIC (S-JTSKI)

Číslo bodu	Y	X	poznámka
91- 73	686675.02	977099.30	kolík
91- 74	686687.47	977107.94	*
91- 76	686692.19	977117.52	*
91- 77	686695.24	977126.11	*
91- 79	686710.07	977155.68	*
91-291	686722.48	977257.39	přev.kamen.znak
91-292	686731.00	977272.90	kolík
91-316	686736.71	977314.65	*
91-429	686693.21	977334.14	přev.kamen.znak
91-443	686688.99	977237.61	neoznačen
91-445	686711.77	977228.60	kolík
91-447	686697.74	977196.08	přev.kamen.znak
91-460	686687.62	977177.17	*
91-471	686624.66	977111.09	přev.trubka
91-472	686620.56	977115.56	kolík
346- 4	686724.69	977334.53	kovová tyč
1	686695.78	977334.17	plast.znak
2	686693.09	977305.37	*
3	686734.70	977299.93	*
4	686693.14	977302.04	*
5	686693.66	977268.21	*
6	686725.82	977263.47	*
7	686693.81	977258.56	*
8	686693.43	977248.06	*
9	686691.92	977236.45	*
10	686677.77	977202.43	*
11	686694.83	977190.65	*
12	686676.43	977199.90	*
13	686674.55	977196.36	*
14	686688.61	977189.30	*
15	686691.06	977183.59	*
16	686661.95	977172.64	*
17	686706.40	977148.36	*
18	686651.87	977153.67	*
19	686649.91	977151.23	*
20	686695.07	977125.63	*
21	686682.45	977104.45	*
22	686634.96	977132.36	*
23	686622.60	977113.34	*



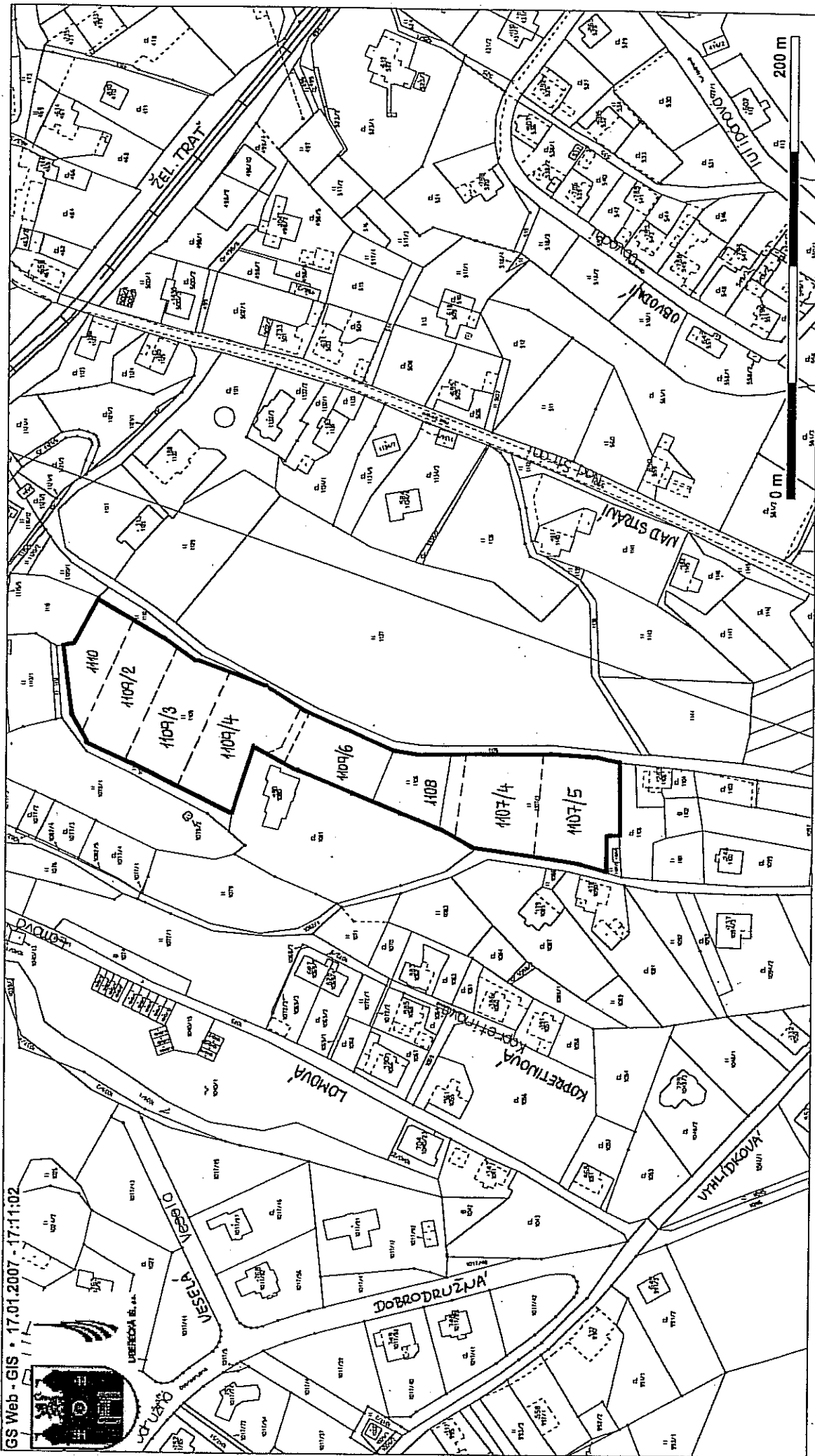
GIS Web - GIS • 17.01.2007 • 17:11:02





SEZNAM SOUŘADNIC (S-JTSKI)

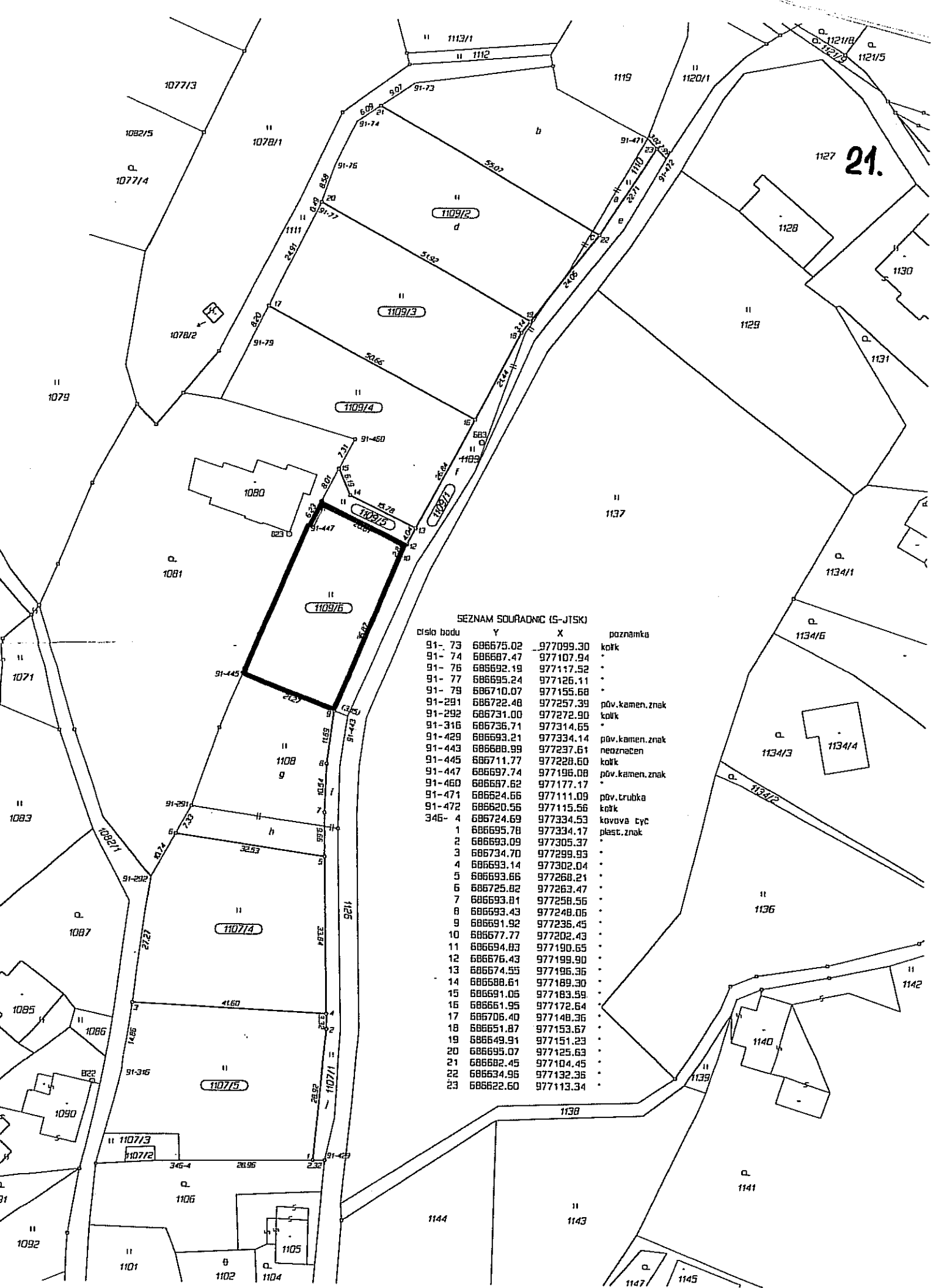
číslo bodu	Y	X	poznámka
91- 73	686675.02	977099.30	kolík
91- 74	686687.47	977107.94	·
91- 76	686692.19	977117.52	·
91- 77	686695.24	977126.11	·
91- 79	686710.07	977155.68	·
91-291	686722.48	977257.39	přv.kamen.znak
91-292	686731.00	977272.90	kolík
91-316	686736.71	977314.65	·
91-429	686693.21	977334.14	přv.kamen.znak
91-443	686688.99	977237.61	neoznačen
91-445	686711.77	977228.60	kolík
91-447	686697.74	977196.08	přv.kamen.znak
91-460	686687.62	977177.17	·
91-471	686624.66	977111.09	přv.trubka
91-472	686620.56	977115.56	kolík
346- 4	686724.69	977334.53	kovová tyč
1	686695.78	977334.17	plast.znak
2	686693.09	977305.37	·
3	686734.70	977299.93	·
4	686693.14	977302.04	·
5	686693.66	977268.21	·
6	686725.82	977263.47	·
7	686693.81	977258.56	·
8	686693.43	977248.06	·
9	686691.92	977236.45	·
10	686677.77	977202.43	·
11	686694.83	977190.65	·
12	686676.43	977199.90	·
13	686674.55	977196.36	·
14	686688.61	977189.30	·
15	686691.06	977183.59	·
16	686651.95	977172.64	·
17	686706.40	977148.36	·
18	686651.87	977153.67	·
19	686649.91	977151.23	·
20	686695.07	977125.63	·
21	686682.45	977104.45	·
22	686634.96	977132.36	·
23	686622.60	977113.34	·



GS Web - GIS - 17.01.2007 - 17:11:02

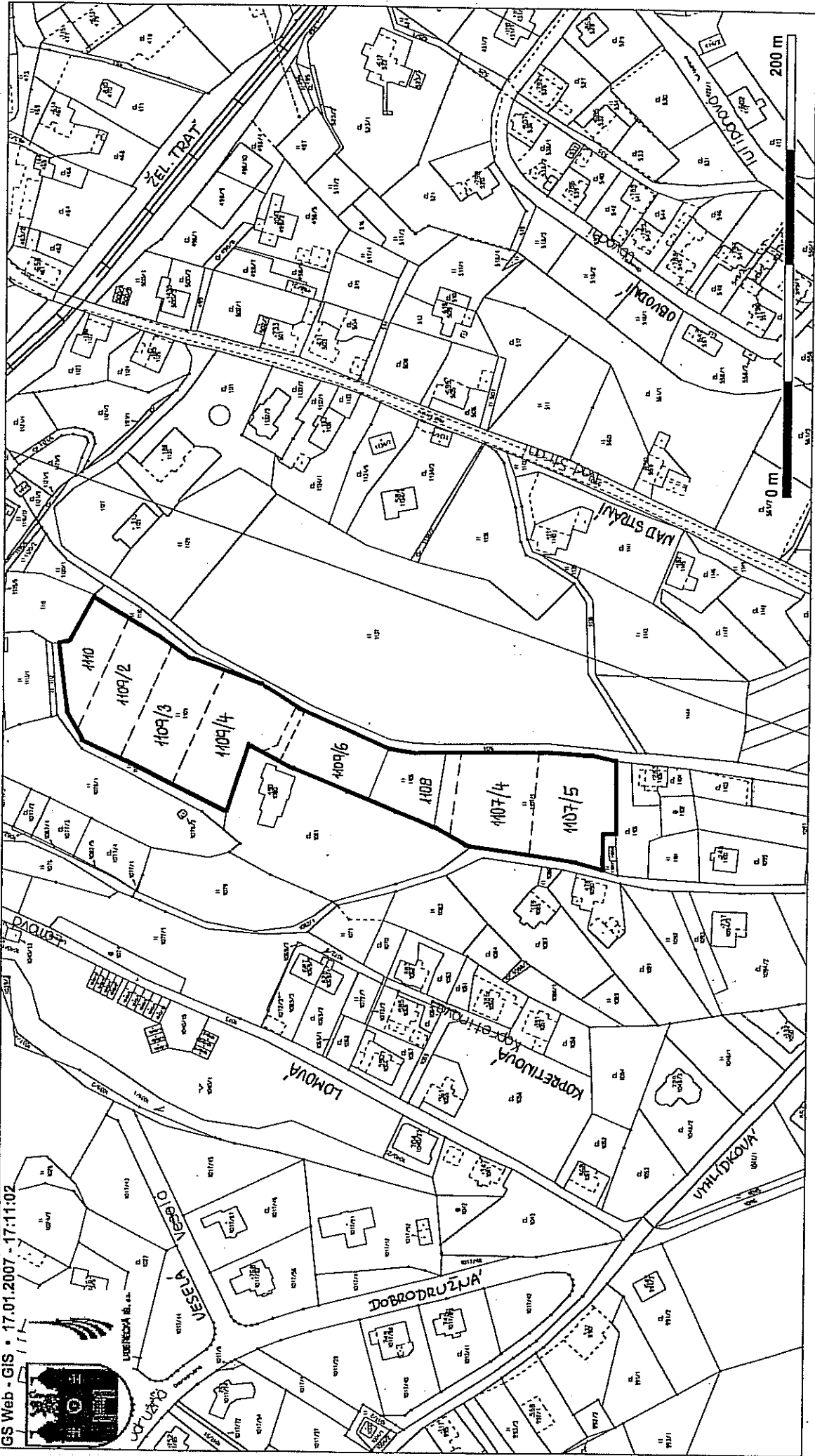


DEŘEŽKA B. st.



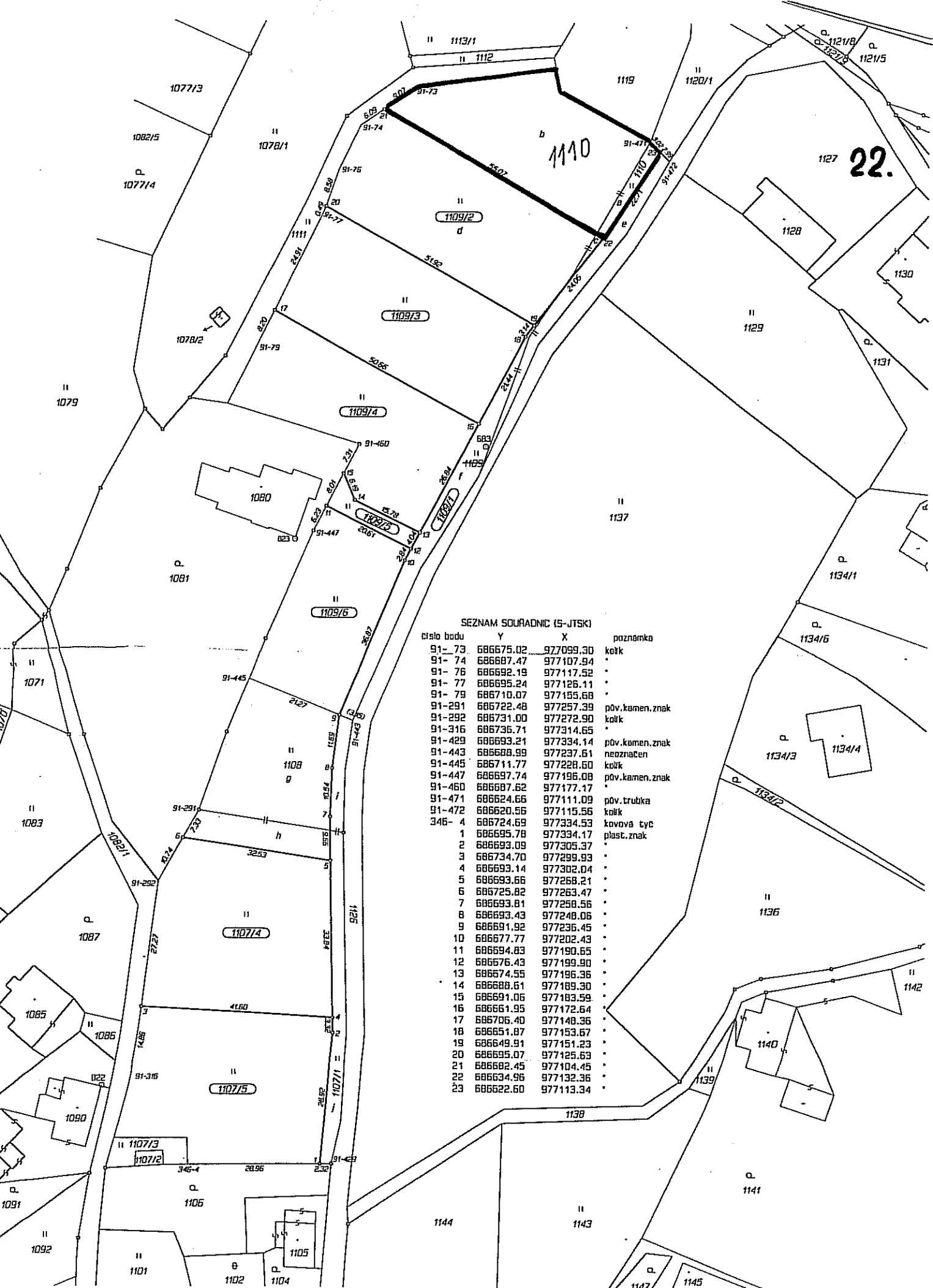
SEZNAM SOUŘADNIC (S-JTSK)

číslo bodu	Y	X	poznámka
91- 73	686675.02	977099.30	kořk
91- 74	686687.47	977107.94	•
91- 76	686692.19	977117.52	•
91- 77	686695.24	977126.11	•
91- 79	686710.07	977155.68	•
91-291	686722.48	977257.39	přv.kamen.znak
91-292	686731.00	977272.90	kořk
91-316	686736.71	977314.65	•
91-429	686693.21	977334.14	přv.kamen.znak
91-443	686688.99	977237.61	neoznačen
91-445	686711.77	977228.60	kořk
91-447	686697.74	977196.08	přv.kamen.znak
91-460	686687.62	977177.17	•
91-471	686624.66	977111.09	přv.trubka
91-472	686620.56	977115.56	kořk
345- 4	686724.69	977334.53	kovová cýc
1	686695.78	977334.17	plast.znak
2	686693.09	977305.37	•
3	686734.70	977299.93	•
4	686693.14	977302.04	•
5	686693.66	977268.21	•
6	686725.82	977263.47	•
7	686693.81	977258.56	•
8	686693.43	977248.06	•
9	686691.92	977236.45	•
10	686677.77	977202.43	•
11	686694.83	977190.65	•
12	686676.43	977199.90	•
13	686674.55	977196.36	•
14	686588.61	977189.30	•
15	686691.06	977183.59	•
16	686661.95	977172.64	•
17	686706.40	977148.36	•
18	686651.87	977153.67	•
19	686649.91	977151.23	•
20	686695.07	977125.63	•
21	686682.45	977104.45	•
22	686634.96	977132.36	•
23	686622.60	977113.34	•



GS Web - GIS • 17.01.2007 • 17:11:02

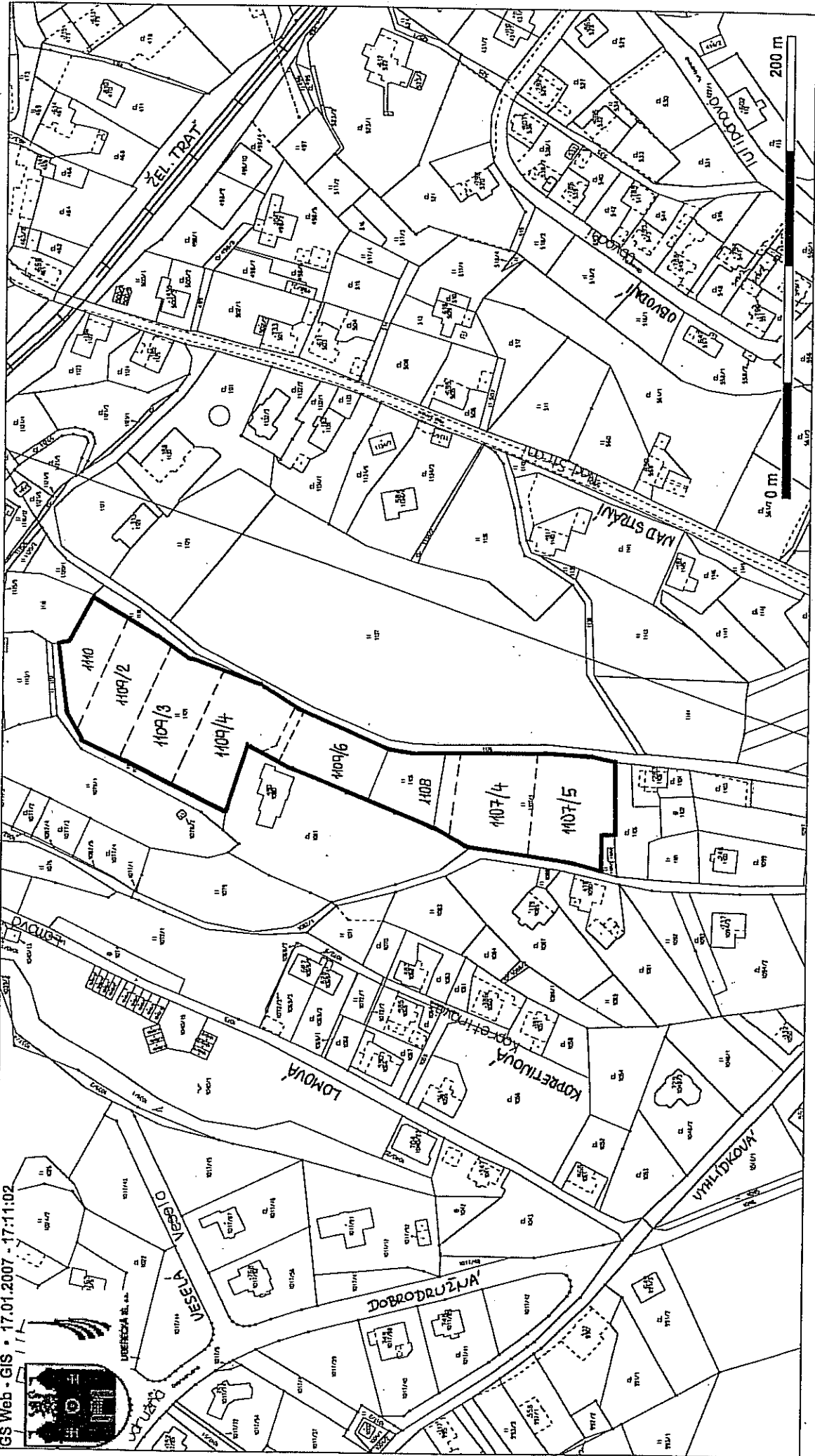




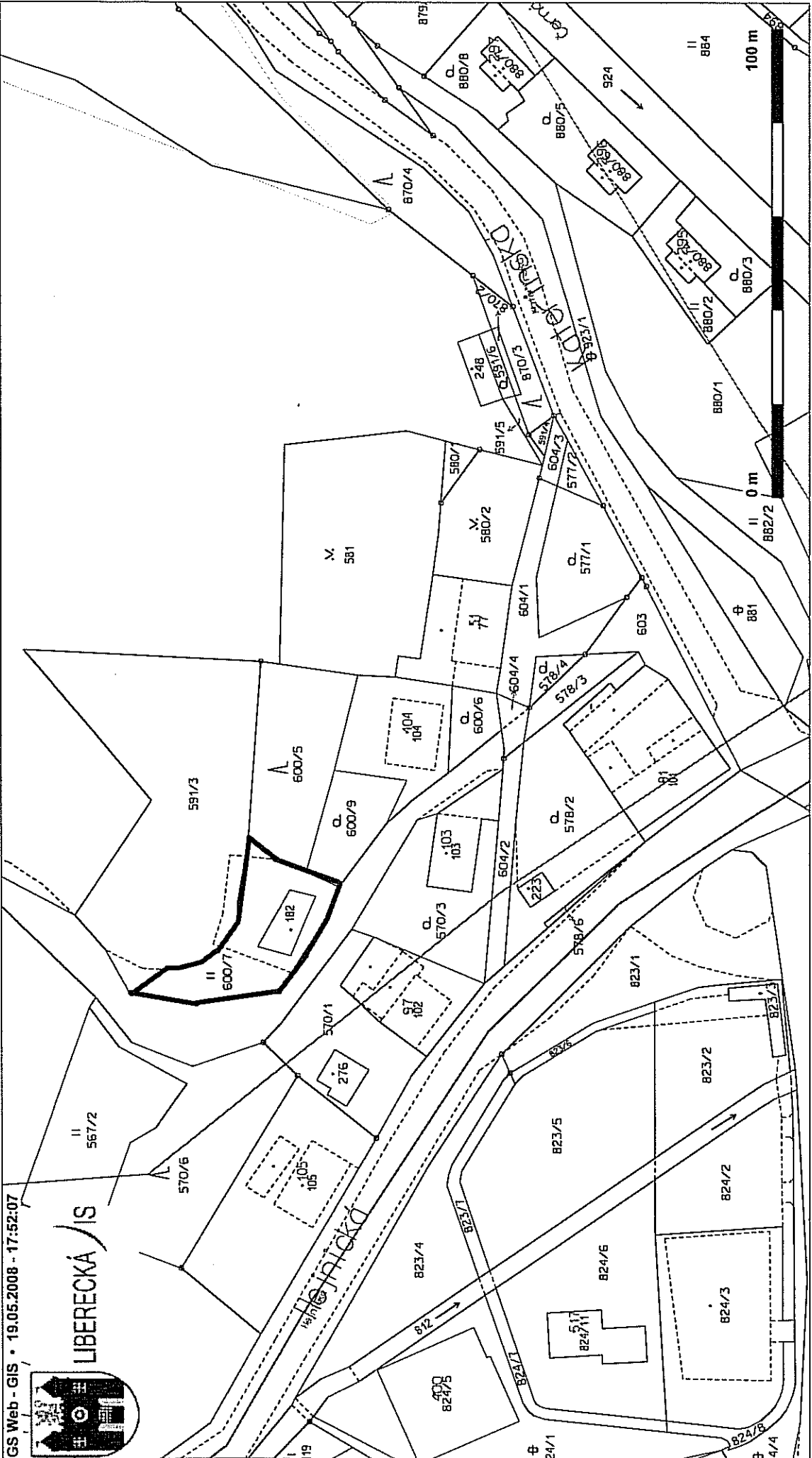
SEZNAM SOUHRADNIC (S-JTSKI)

Číslo bodu	Y	X	poznámka
91- 73	686675.02	977099.30	kolík
91- 74	686687.47	977107.94	•
91- 76	686692.19	977117.52	•
91- 77	686695.24	977126.11	•
91- 79	686710.07	977155.68	•
91-291	686722.48	977257.39	pův.kamen.znak
91-292	686731.00	977272.90	kolík
91-316	686735.71	977314.65	•
91-429	686693.24	977334.14	pův.kamen.znak
91-443	686688.99	977237.61	neoznačen
91-445	686711.77	977228.60	kolík
91-447	686697.74	977196.08	pův.kamen.znak
91-460	686687.62	977177.17	•
91-471	686624.66	977111.09	pův.trubka
91-472	686620.56	977115.56	kolík
346- 4	686724.69	977334.53	kovová tyč
1	686695.78	977334.17	plast.znak
2	686693.09	977305.37	•
3	686734.70	977299.93	•
4	686693.14	977302.04	•
5	686693.66	977268.21	•
6	686725.82	977263.47	•
7	686693.81	977258.56	•
8	686693.43	977248.06	•
9	686691.92	977236.45	•
10	686677.77	977202.43	•
11	686694.83	977190.65	•
12	686676.43	977199.90	•
13	686674.55	977196.36	•
14	686688.61	977189.30	•
15	686691.06	977183.59	•
16	686661.95	977172.64	•
17	686706.40	977148.36	•
18	686651.87	977153.67	•
19	686649.91	977151.23	•
20	686695.07	977125.63	•
21	686682.45	977104.45	•
22	686634.96	977132.36	•
23	686622.60	977113.34	•

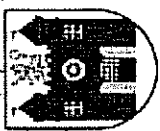
GS Web - GIS - 17.01.2007 - 17:11:02



200 m



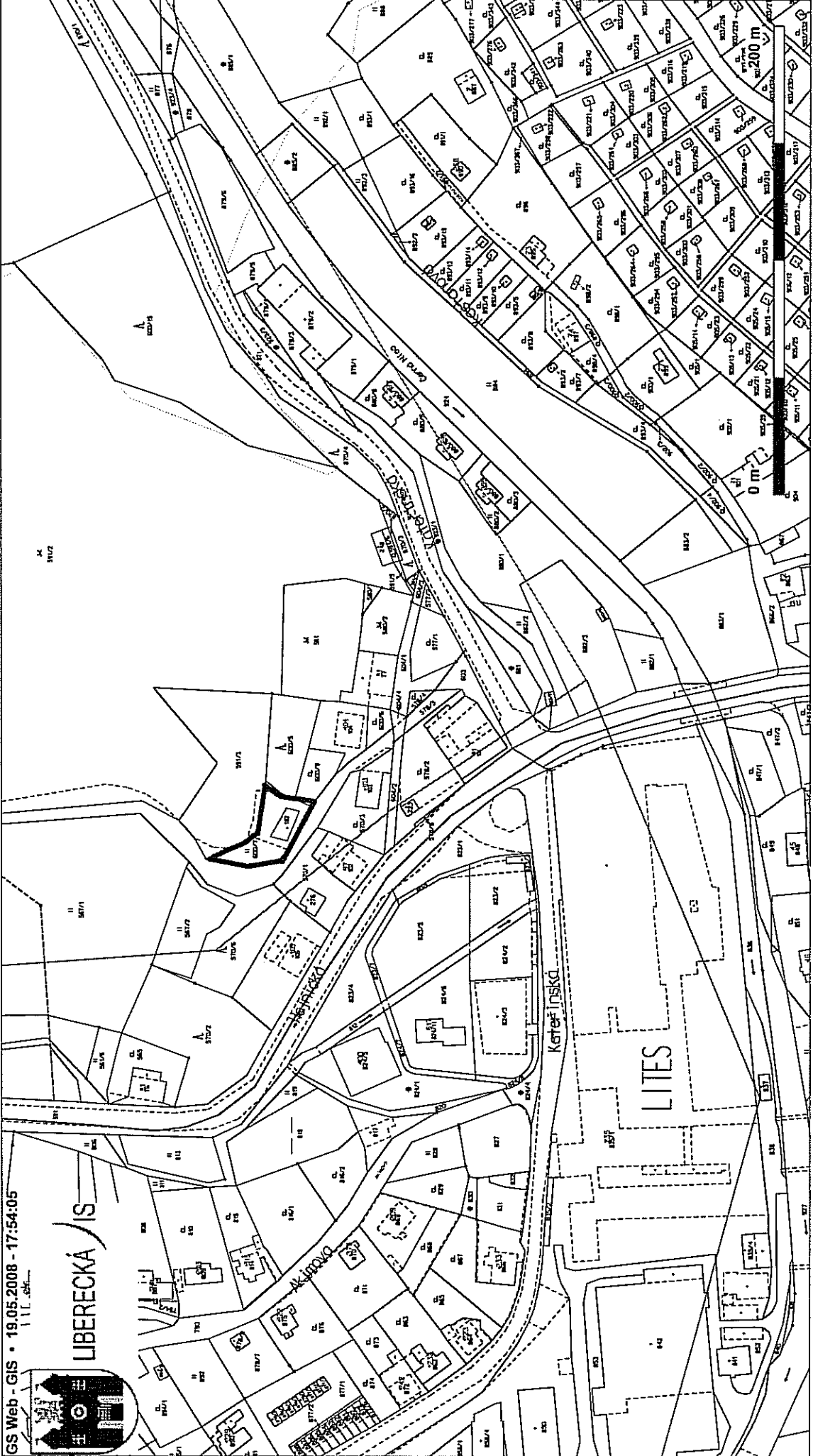
CS Web - GIS • 19.05.2008 - 17:52:07




LIBEREČSKÝ ÚŘAD



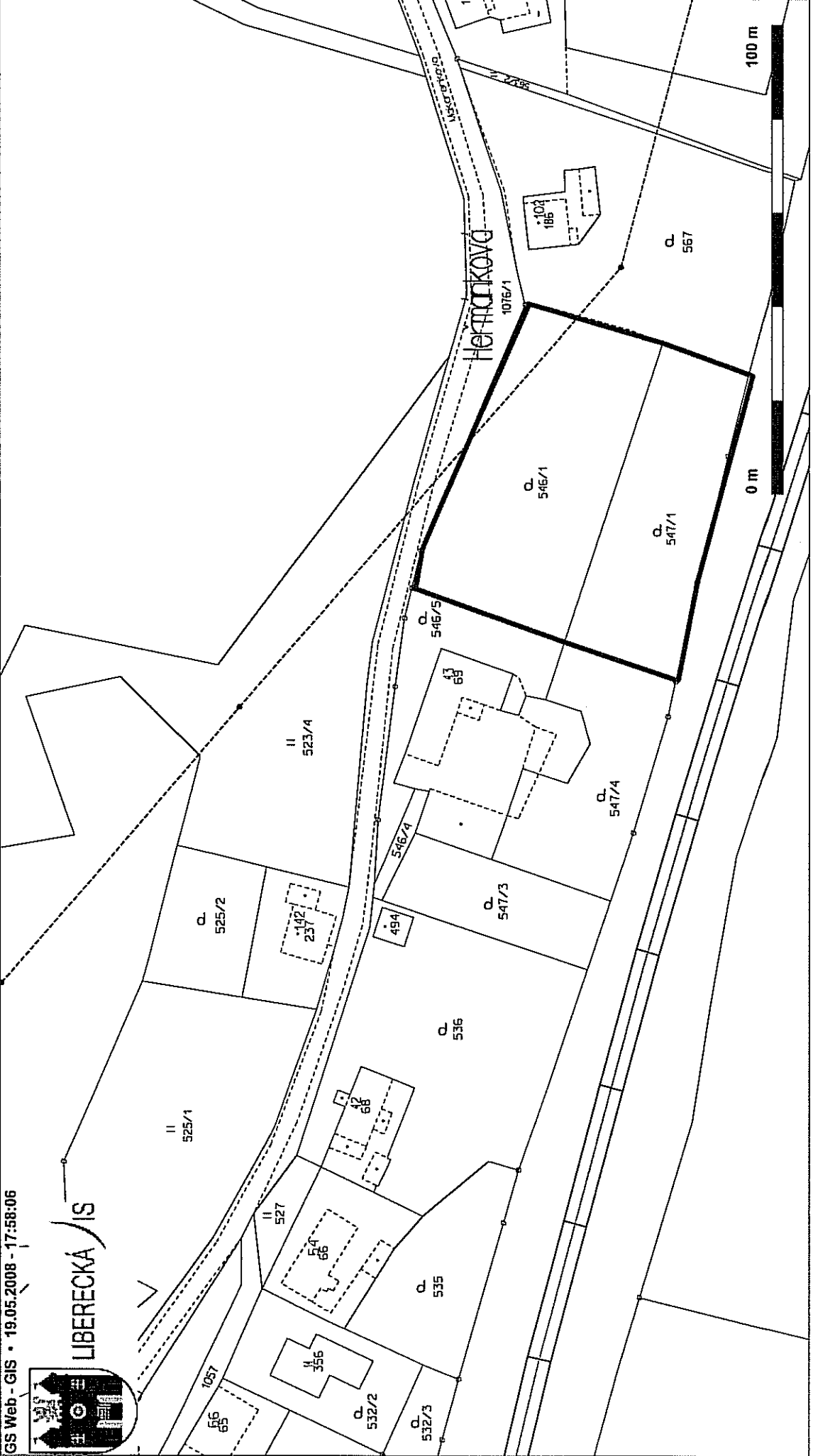
LIBEREČSKÝ ÚSTAV

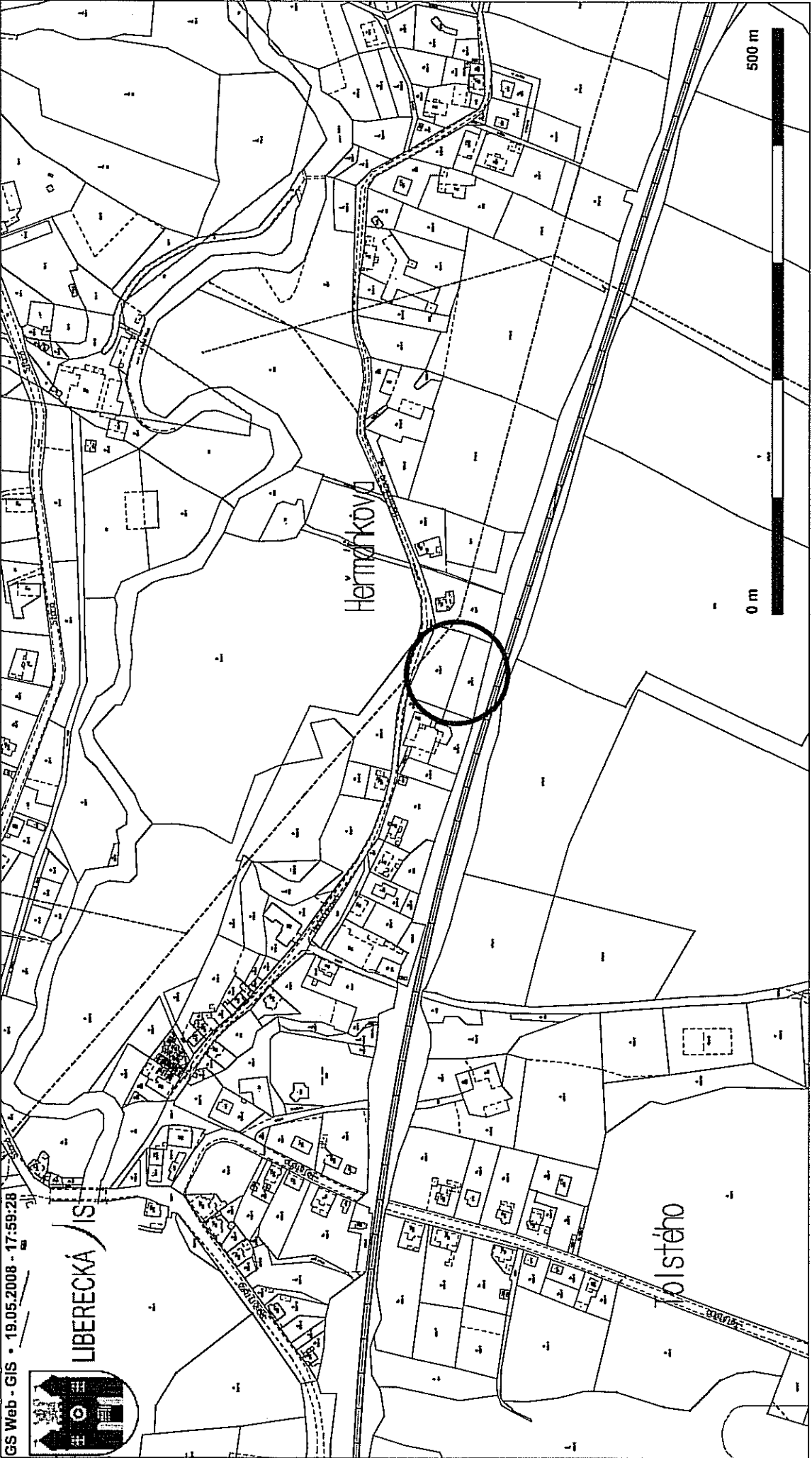


GS Web - GIS • 19.05.2008 - 17:58:06

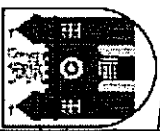


LIBEREČKÁ / IS





GS Web - GIS - 19.05.2008 - 17:59:28



LIBERECKÁ IS

Hermankova

Tolstého

0 m

500 m