



STATUTÁRNÍ MĚSTO LIBEREC

8. zasedání zastupitelstva města dne: 25. 9. 2008

Bod pořadu jednání:

**Věc: Prodej pozemků formou veřejných dražeb dobrovolných dle zákona
č. 26/2000 Sb.**

Zpracoval: Odbor majetku města
odbor, oddělení: Oddělení privatizačních projektů
telefon: 5243301

Schválil: vedoucí oddělení
vedoucí odboru

Ing. Josef Mazáč

Projednáno: RM 1.4.2008, 6.5.2008, 3.6.2008, 26.8.2008

Poznámka:

Předkládá: Ing. Jiří Kittner, v. r.
primátor města

Návrh usnesení

Zastupitelstvo města po projednání

schvaluje

prodej pozemků dle Přílohy č. 1 formou veřejných dražeb dobrovolných dle zákona č. 26/2000 Sb. za uvedená nejnižší podání.

DŮVODOVÁ ZPRÁVA

Rada města dne 1. 4. 2008, 6. 5. 2008, 3. 6. 2008, 26. 8. 2008, schválila záměr prodeje pozemků formou veřejných dražeb dobrovolných, včetně nejnižších podání .

V Příloze č. 1 je zpracován přehled pozemků s uvedením identifikace, výměr, druhů a nejnižších podání.

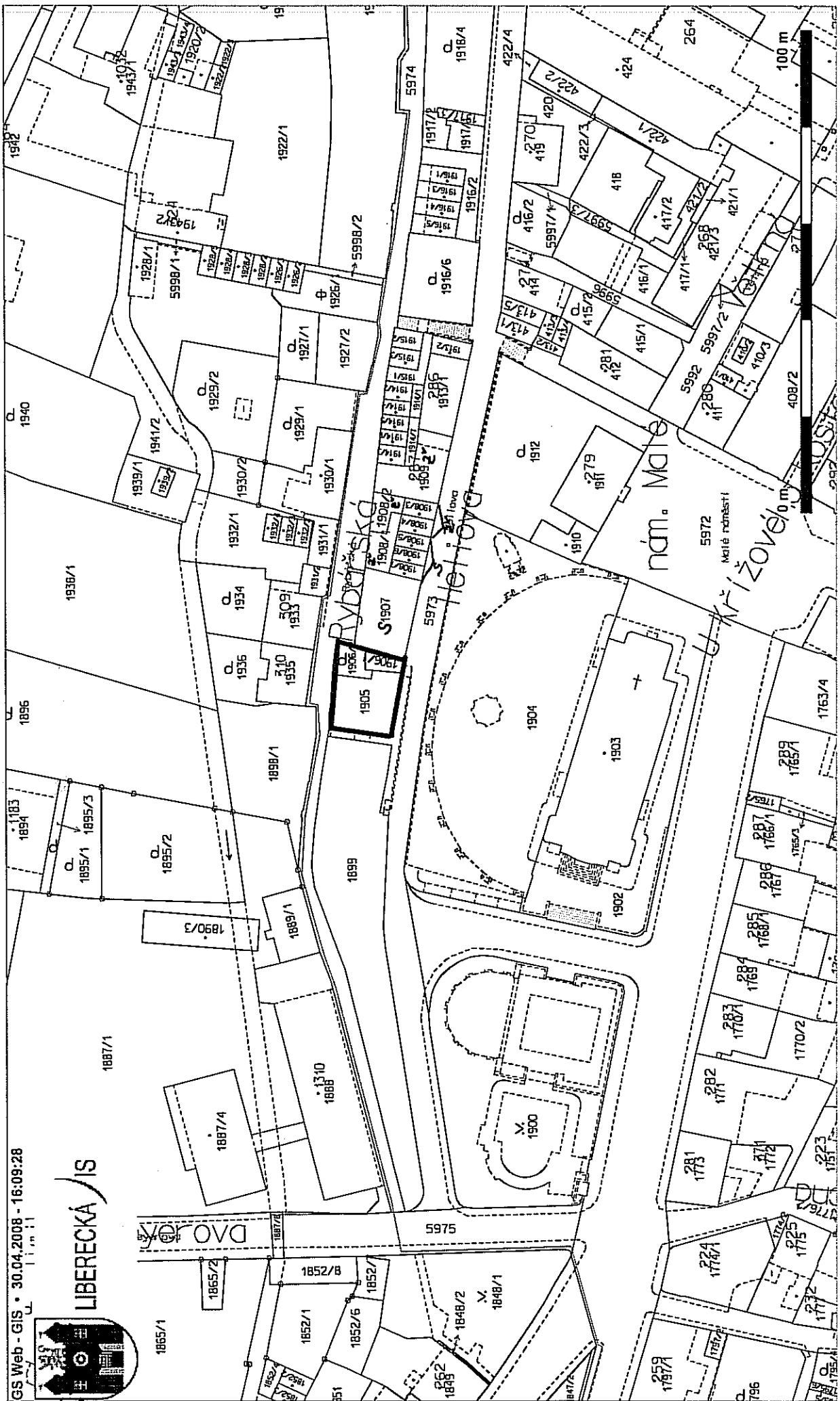
Příloha č. 1

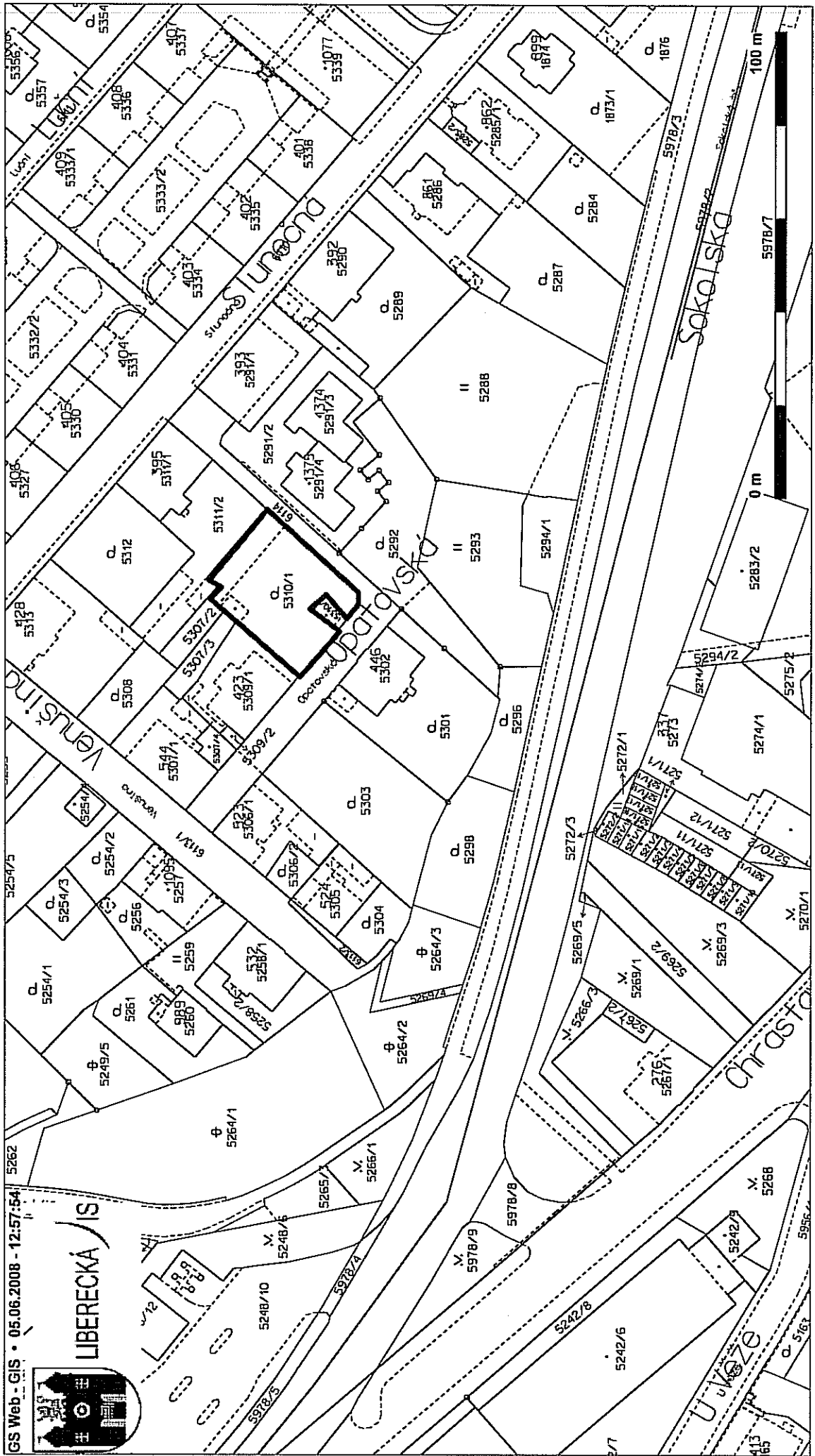
poř. číslo	katastrální území	parcelní číslo	druh pozemku	výměra (m ²)	nejnižší podání (Kč)
01	Liberec	1905, 1906/1, 1906/2	zastavěná plocha a nádvoří – zbořeniště, zahrada	197 43	416.000,-
02	Liberec	5310/1	zahrada	601	286.000,-
03	Rochlice u Liberce	712/330	ostatní plocha (zeleň)	2.043	278.000,-
04	Rochlice u Liberce	1302/6	trvalý travní porost	814	139.000,-
05	Františkov u Liberce	414/1, 414/3, 414/4, 414/5	zahrada, zastavěná plocha a nádvoří	1.003, 16, 15, 16	239.000,-
06	Ruprechtice	1282/4	ostatní plocha (zeleň)	314	201.000,-
07	Kateřinky u Liberce Radčice u Krásné Studánky	317, 318, 405/2 482/1, 482/2	ostatní plocha (neplodná půda), vodní plocha, trvalý travní porost, ostatní plocha (manipulační plocha), vodní plocha	856, 310, 186, 1.338, 1.690	431.000,-
08	Horní Hanychov	28, 29, 30/1, 30/5 vč. stavby, 30/6	zastavěná plocha a nádvoří (zbořeniště), ostatní plocha (manipulační plocha), zastavěná plocha a nádvoří	174, 284, 1.397, 122, 144	763.000,-
09	Vesec u Liberce	1107/4, 1107/5, 1108, 1109/2, 1109/3, 1109/4, 1109/6, 1110	trvalý travní porost	9.297	7,022.000,-
10	Radčice u Krásné Studánky	20/1	trvalý travní porost	3.035	413.000,-

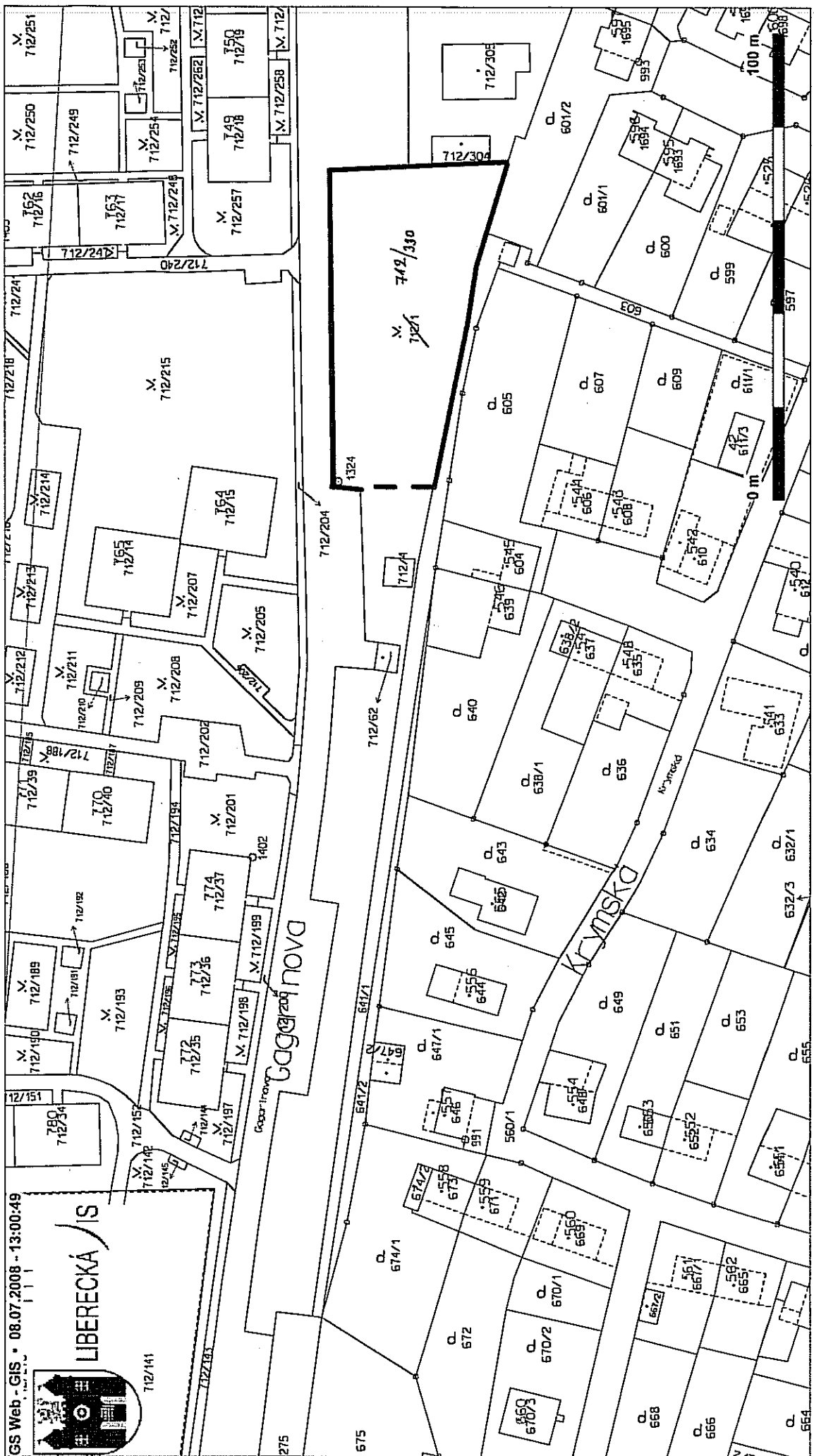
GIS Web - GIS - 30.04.2008 - 16:09:28



LIBERECKÁ / IS







GIS Web - GIS - 08.07.2008 - 13:00:49

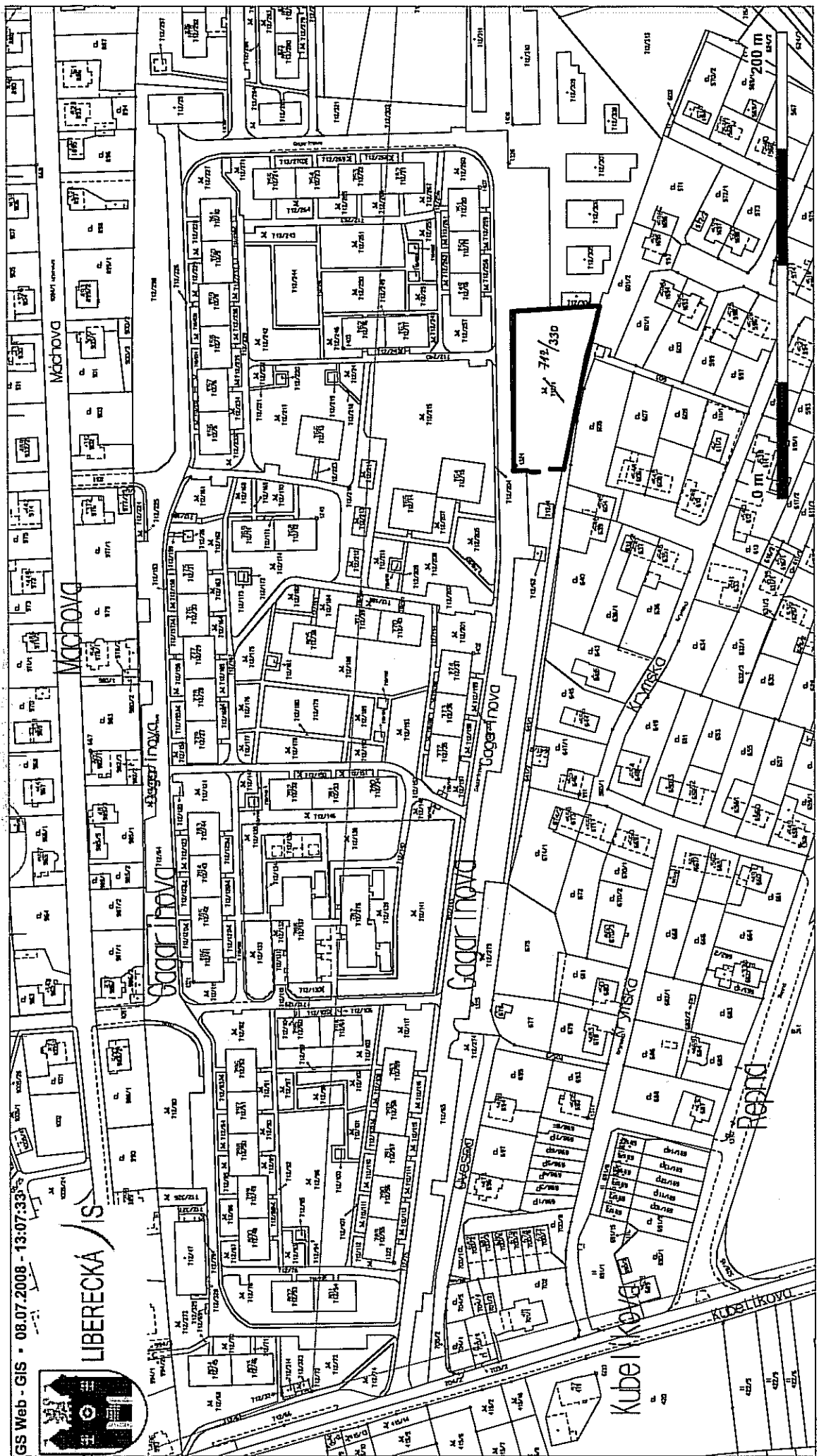
LIBEREČKÁ IS


275 575 675 674/1 672 670/1 670/2 668 666 664

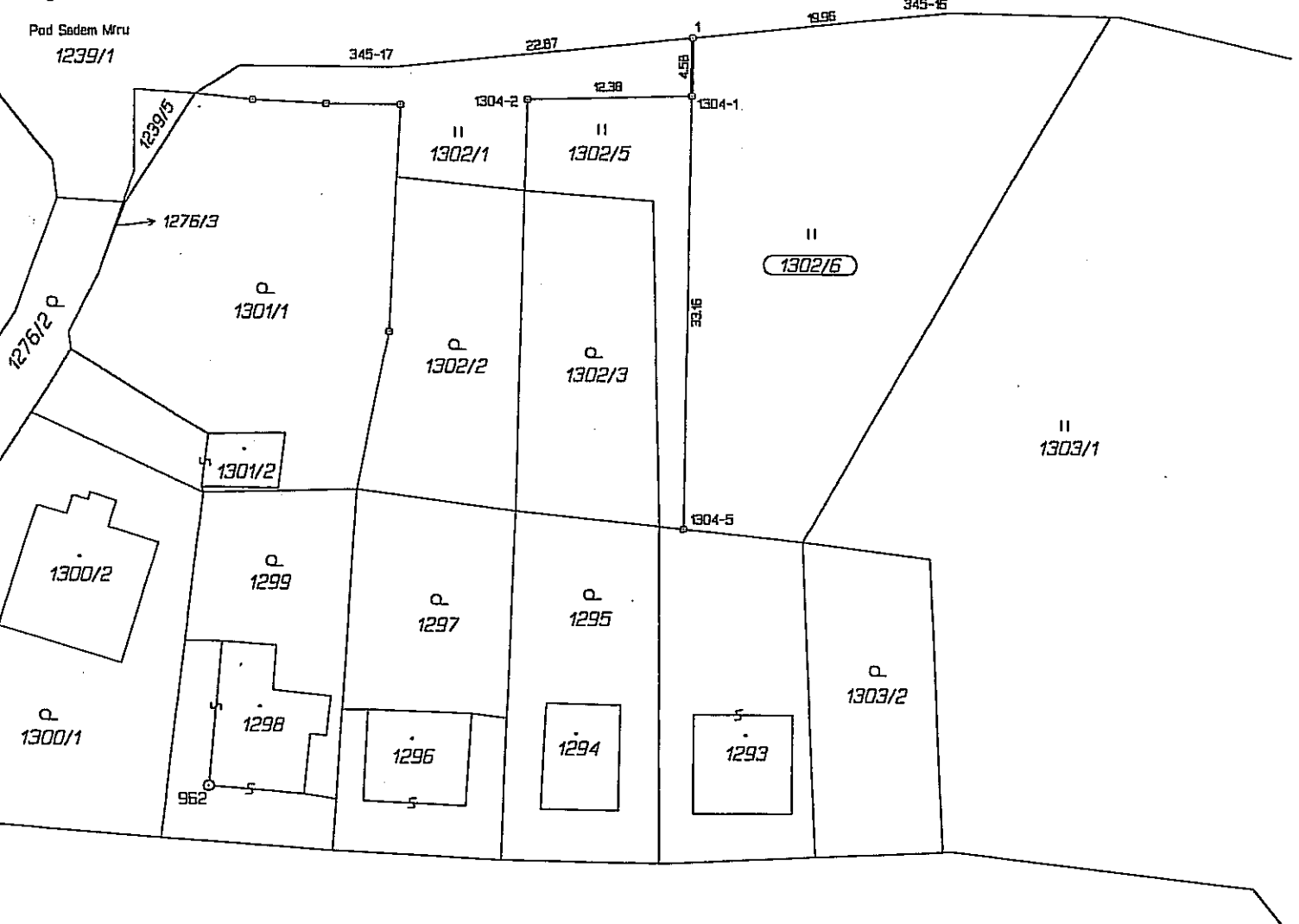
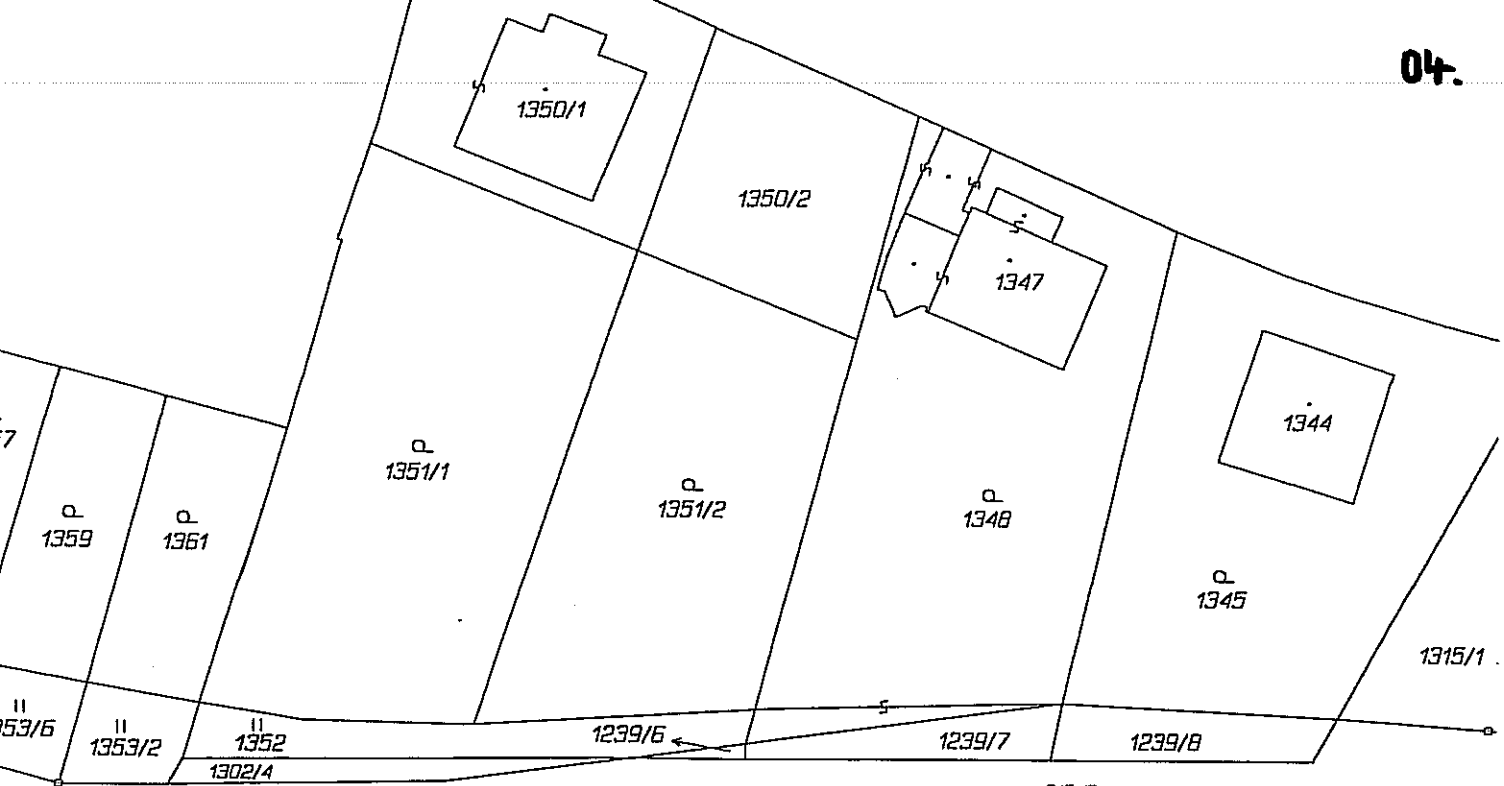
712/141

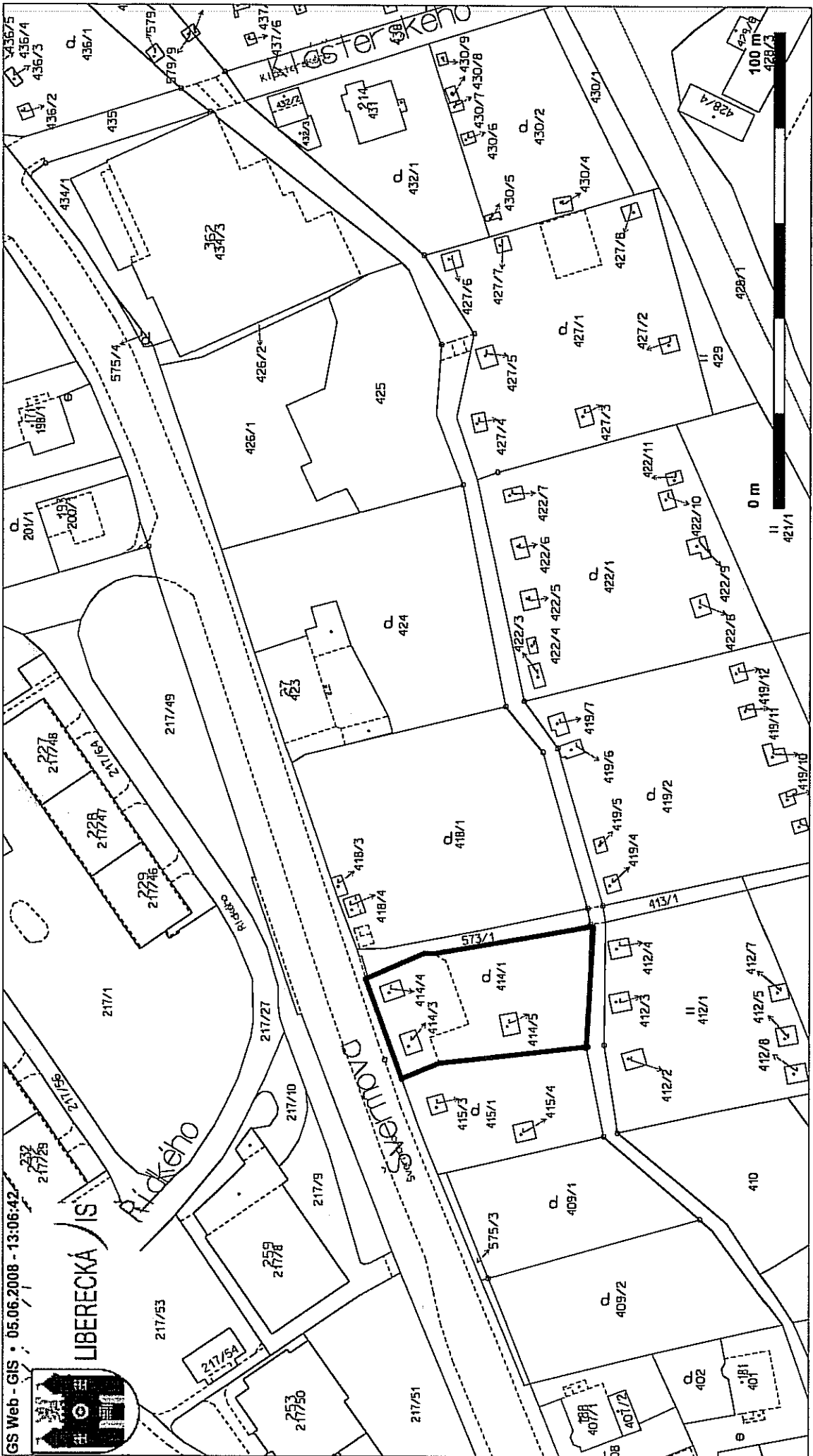
Gagarinova

Krymska



GIS Web - GIS - 08.07.2008 - 13:07:33
 LIBERECKÁ 15


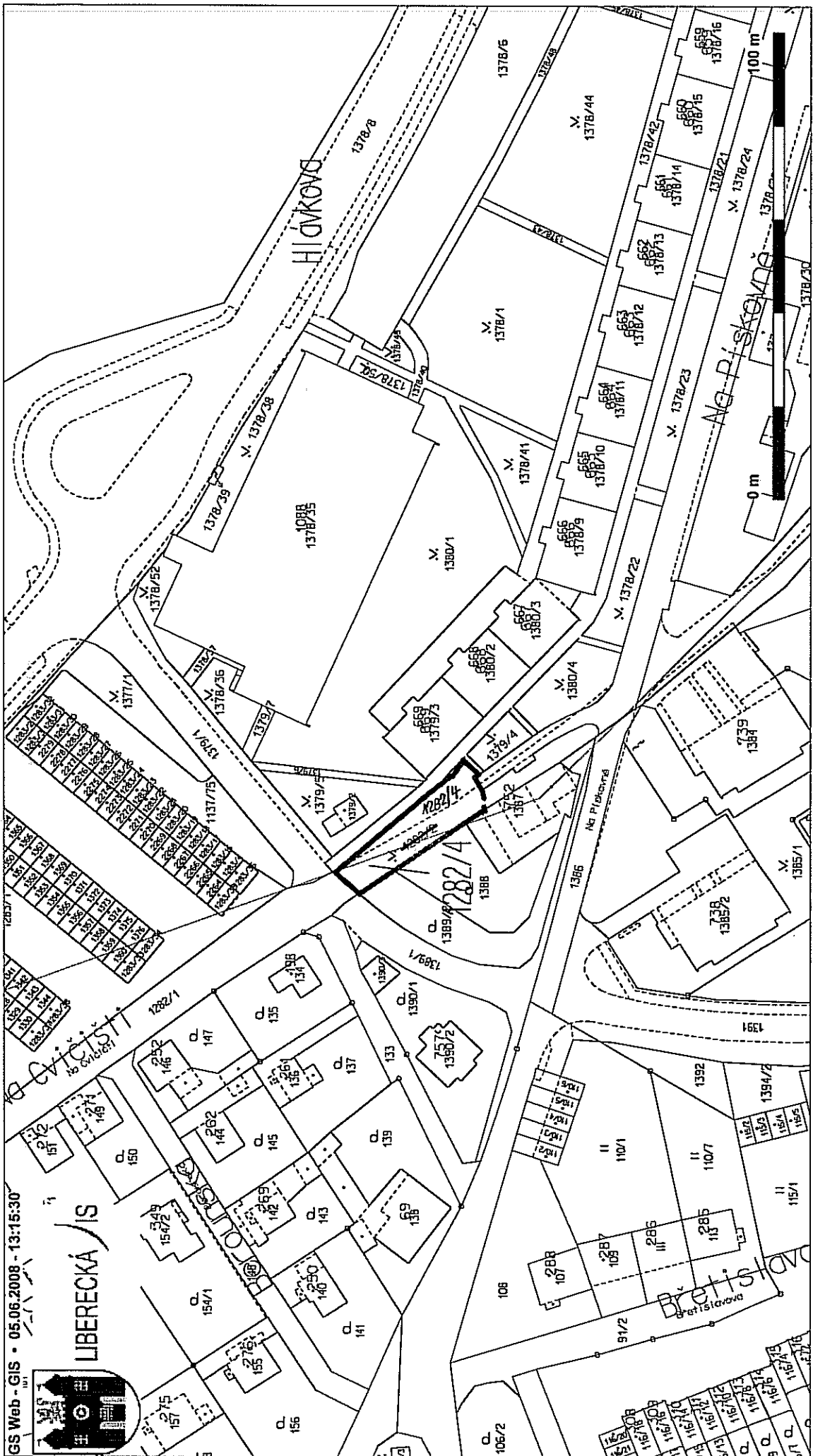




GIS Web - GIS • 05.06.2008 - 13:06:42



LIBERECKÁ IS



GS Web - GIS - 05.06.2008 - 13:15:30



LIBERECKÁ IS



147

135

136

137

133

1390/1

1390/2

1390/3

1389/1

1389/2

1388

1379/5

1137/75

1379/1

782

1379/2

1380/1

1379/3

1378/1/2

1380/2

1380/3

Andělákova cesta

100/1

110/1

K. D. Staré Pankovské

K. D. Rakovské

1392

1394/2

1391

1385/21

1385/2

1385/1

1385/23

1385/3

1385/4

1385/5

1385/6

1385/7

1385/25

1385/26

1386 Na Prákovně

1378/26

1282/3

Na Cvikovu

1384

1282/4

1379/4

1282/2

91-254

125-95

91-255

1387

4.15

3.00

7.50

3.00

3.00

3.00

3.00

3.00

3.00

3.00

3.00

3.00

3.00

3.00

3.00

3.00

3.00

3.00

3.00

3.00

3.16

1282/17

1282/16

1282/15

1282/14

1282/13

1282/12

1282/11

1282/10

1282/9

1282/8

1282/7

1282/6

1282/5

1282/4

1282/3

1282/2

1282/1

1282/0

1282/-1

1282/-2

1282/-3

1282/-4

1282/-5

1282/-6

1282/-7

1282/-8

1282/-9

1282/-10

1282/-11

1282/-12

1282/-13

1282/-14

1282/-15

1282/18

1282/19

1282/20

1282/21

1282/22

1282/23

1282/24

1282/25

1282/26

1282/27

1282/28

1282/29

1282/30

1282/31

1282/32

1282/33

1282/34

1282/35

1282/36

1282/37

1282/38

1282/39

1282/40

1282/41

1282/42

1282/43

1282/44

1282/45

1282/46

1282/47

1282/48

1282/49

1282/50

1282/51

1282/52

1282/53

1282/54

1282/55

1282/56

1282/57

1282/58

1282/59

1282/60

1282/61

1282/62

1282/63

1282/64

1282/65

1282/66

1282/67

1282/68

1282/69

1282/70

1282/71

1282/72

1282/73

1282/74

1282/75

1282/76

1282/77

1282/78

1282/79

1282/80

1282/81

1282/82

1282/83

1282/84

1282/85

1282/86

1282/87

1282/88

1282/89

1282/90

1282/91

1282/92

1282/93

1282/94

1282/95

1282/96

1282/97

1282/98

1282/99

1282/100

1282/101

1282/102

1282/103

1282/104

1282/105

1282/106

1282/107

1282/108

1282/109

1282/110

1282/111

1282/112

1282/113

1282/114

1282/115

1282/116

1282/117

1282/118

1282/119

1282/120

1282/121

1282/122

1282/123

1282/124

1282/125

1282/126

1282/127

1282/128

1282/129

1282/130

1282/131

1282/132

1282/133

1282/134

1282/135

1282/136

1282/137

1282/138

1282/139

1282/140

1282/141

1282/142

1282/143

1282/144

1282/145

1282/146

1282/147

1282/148

1282/149

1282/150

1282/151

1282/152

1282/153

1282/154

1282/155

1282/156

1282/157

1282/158

1282/159

1282/160

1282/161

1282/162

1282/163

1282/164

1282/165

1282/166

1282/167

1282/168

1282/169

1282/170

1282/171

1282/172

1282/173

1282/174

1282/175

1282/176

1282/177

1282/178

1282/179

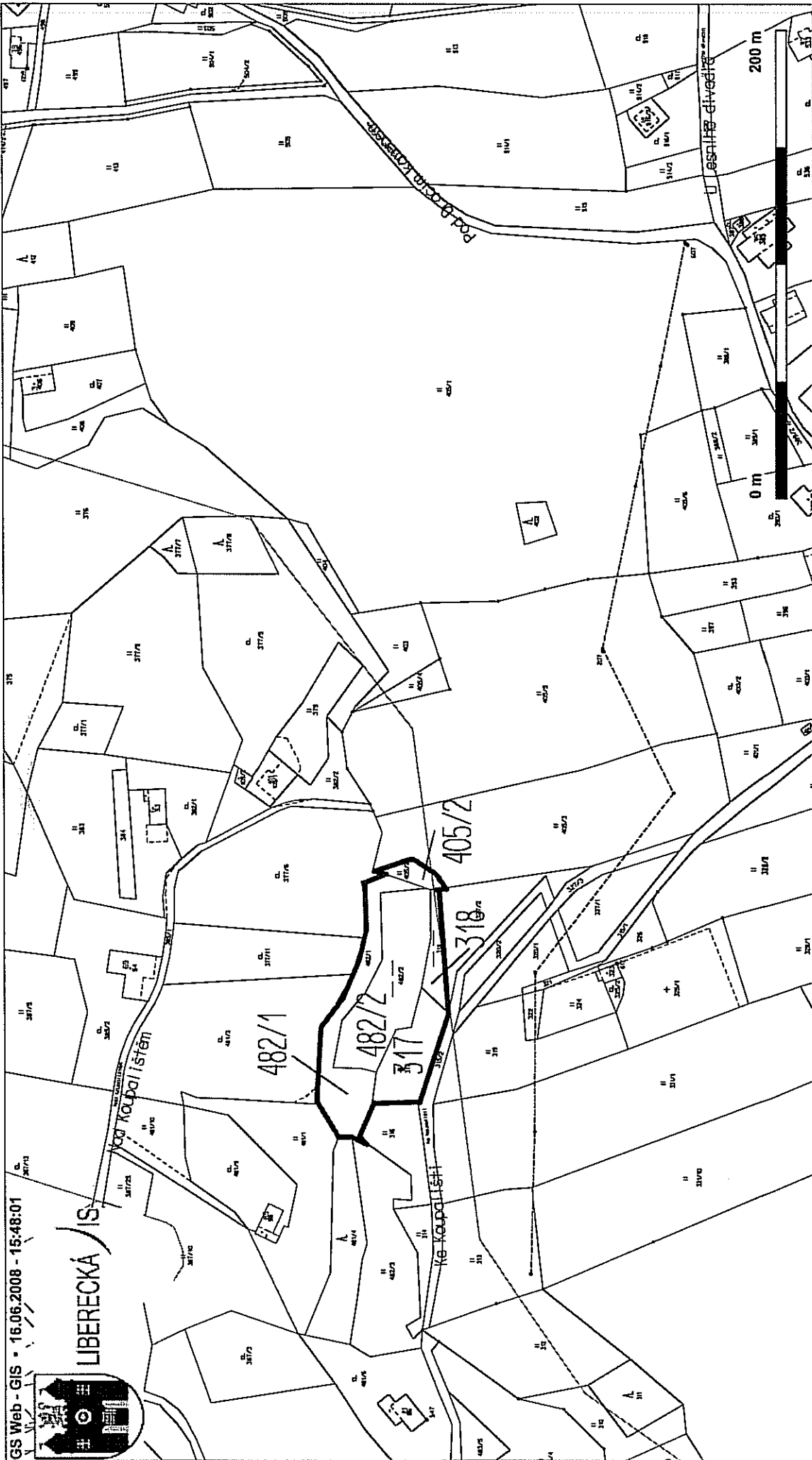
1282/180

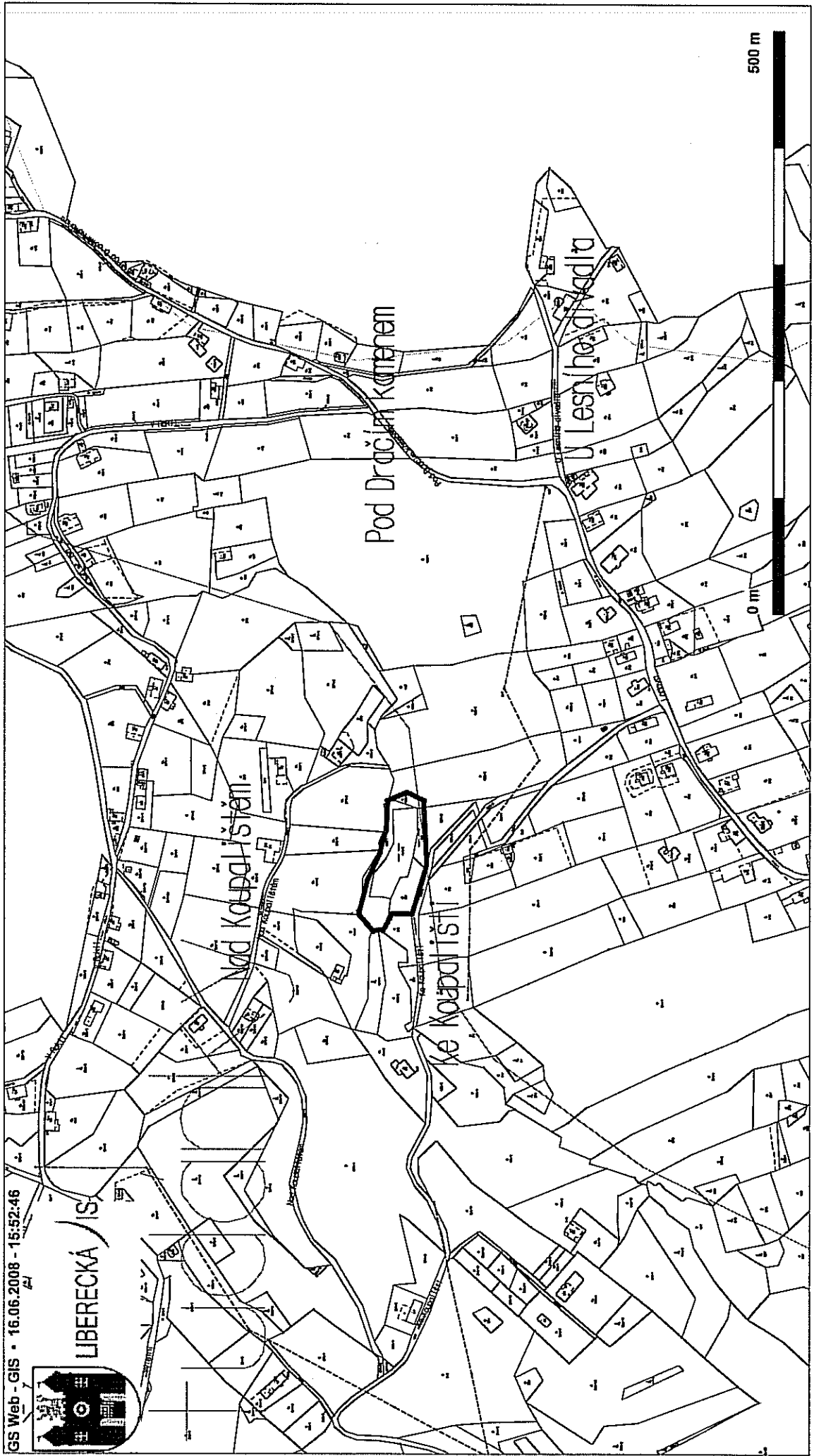
1282/181

1282/182

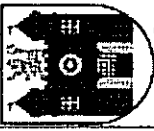
1282/183

1282/184






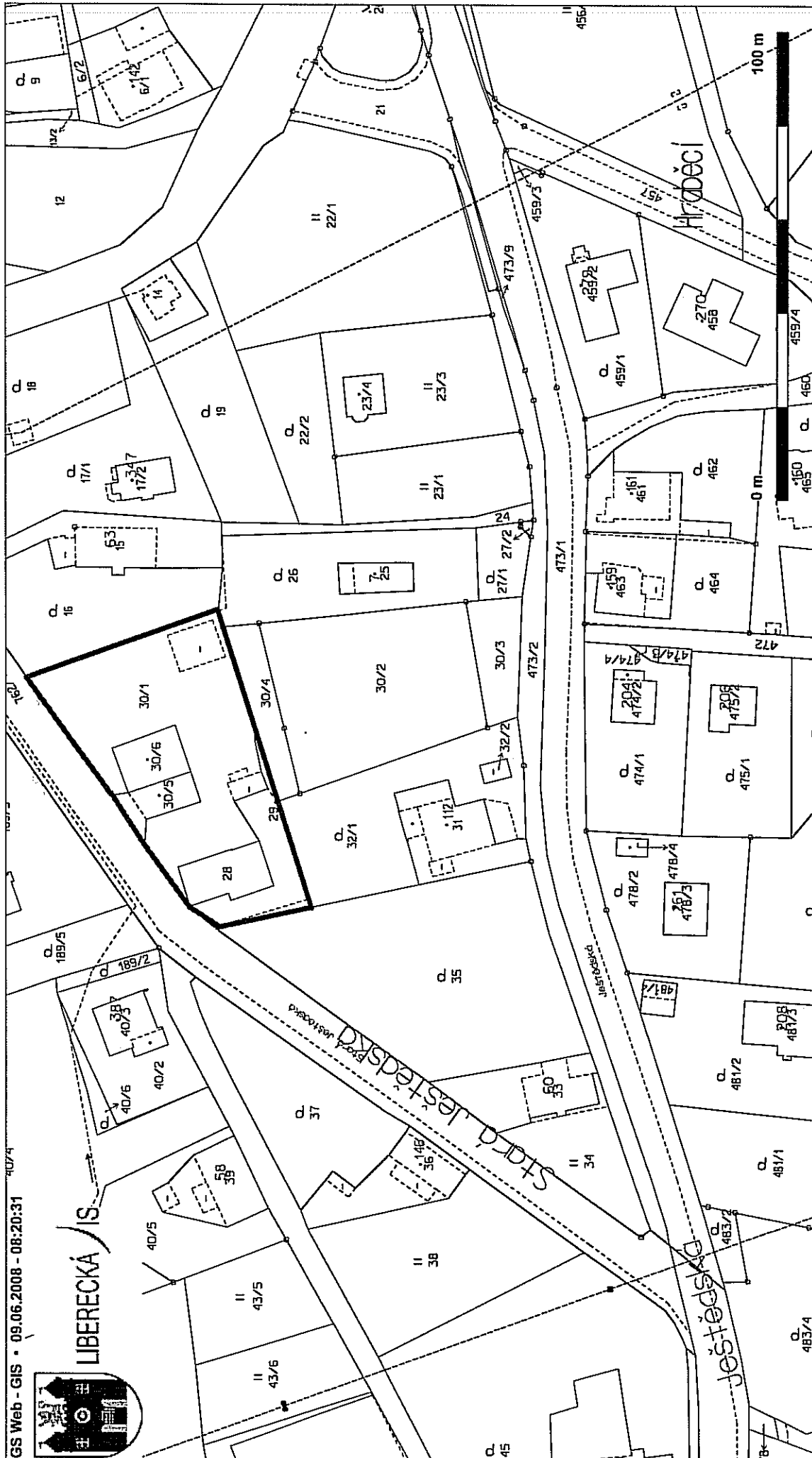
GS Web - GIS - 16.06.2008 - 15:52:46

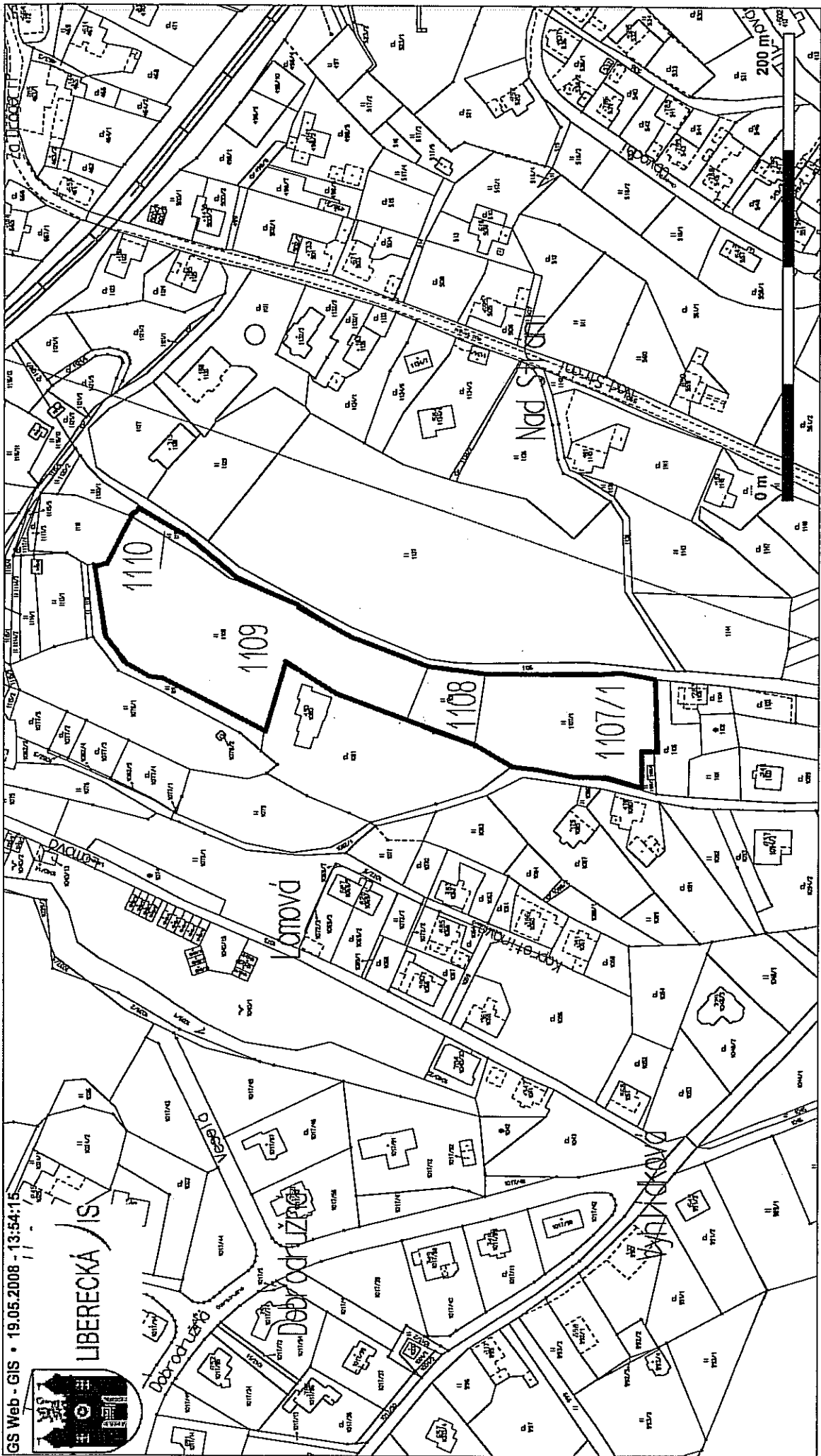


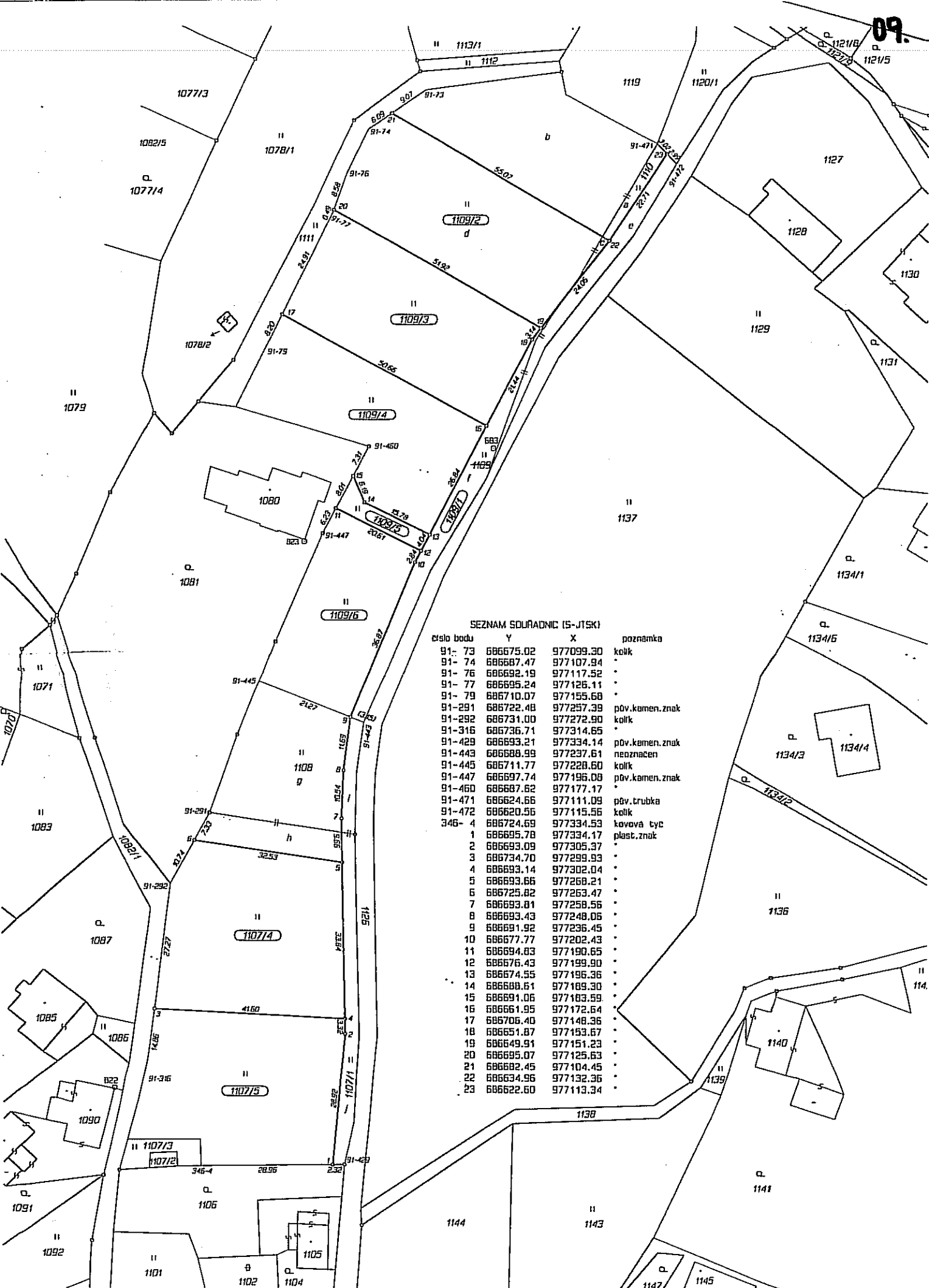
LIBERECKÁ IS



LIBERECKÁ 15

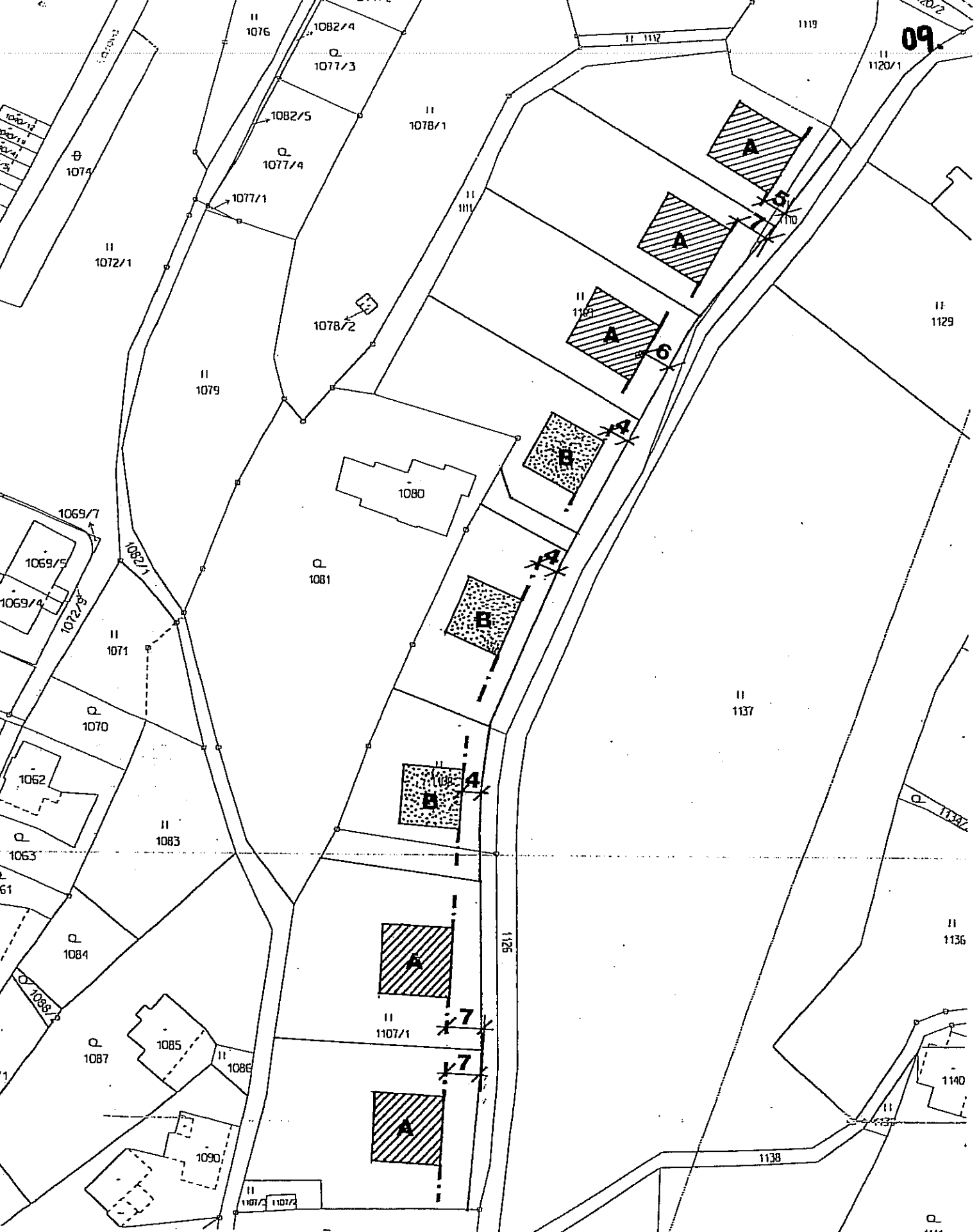






SEZNAM SODRAZNIC (S-JTSKI)

číslo bodu	Y	X	poznámka
91- 73	686675.02	977099.30	kolík
91- 74	686667.47	977107.94	•
91- 76	686692.19	977117.52	•
91- 77	686695.24	977126.11	•
91- 79	686710.07	977155.68	•
91-291	686722.48	977257.39	přev. kamen. znak
91-292	686731.00	977272.90	kolík
91-316	686736.71	977314.65	•
91-429	686693.21	977334.14	přev. kamen. znak
91-443	686688.99	977237.61	neoznačen
91-445	686711.77	977228.60	kolík
91-447	686697.74	977196.08	přev. kamen. znak
91-460	686667.62	977177.17	•
91-471	686624.66	977111.09	přev. trubka
91-472	686620.56	977115.56	kolík
346- 4	686724.69	977334.53	kovová tyč
1	686695.78	977334.17	plast. znak
2	686693.09	977305.37	•
3	686734.70	977299.93	•
4	686693.14	977302.04	•
5	686693.66	977268.21	•
6	686725.82	977263.47	•
7	686693.81	977258.56	•
8	686693.43	977248.06	•
9	686691.92	977236.45	•
10	686677.77	977202.43	•
11	686694.83	977190.65	•
12	686676.43	977199.90	•
13	686674.55	977196.36	•
14	686688.61	977189.30	•
15	686691.06	977183.59	•
16	686661.95	977172.64	•
17	686706.40	977148.36	•
18	686651.87	977153.67	•
19	686649.91	977151.23	•
20	686695.07	977125.63	•
21	686682.45	977104.45	•
22	686634.96	977132.36	•
23	686622.60	977113.34	•



LEGENDA:

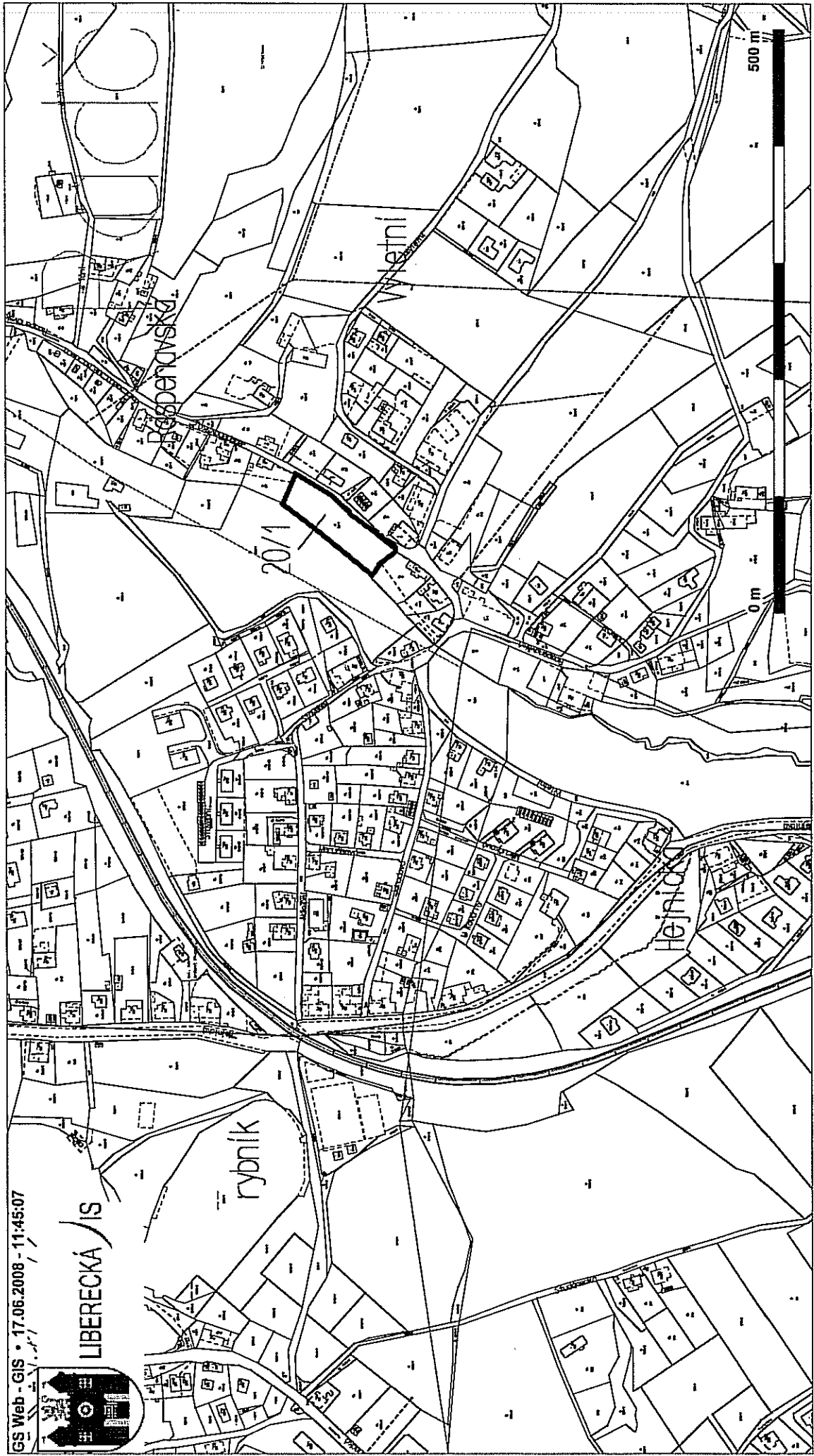
Max. zastavěná plocha



Regulační čára



M 1 : 1 000



GS Web - GIS • 17.06.2008 - 11:45:07

