



# STATUTÁRNÍ MĚSTO LIBEREC

7. zasedání zastupitelstva města dne: 5. 9. 2013

## Bod pořadu jednání:

### Majetkoprávní operace - Prodej pozemků

**Zpracoval:** Odbor ekonomiky a majetku  
odbor, oddělení: Oddělení majetkové evidence a dispozic  
telefon: 48 524 3312

**Schválil:** vedoucí oddělení Ivana Roncová  
vedoucí odboru Ing. Zbyněk Karban

**Projednáno:** RM dne 27.8.2013

**Poznámka:**

**Předkládá:** *Bc. Martina Rosenbergová, v.r.*  
*primátorka Statutárního města Liberec*  
*Mgr. Jiří Šolc, v.r. náměstek primátorky*

## Návrh usnesení

Zastupitelstvo města po projednání

***schvaluje***

jednotlivá usnesení dle přiložených materiálů

***a ukládá***

Ing. Zbyňku Karbanovi, ved. odboru ekonomiky a majetku  
zajistit uzavření jednotlivých kupních smluv

T: neodkladně

# 1. PRIVATIZACE NEMOVITOSTÍ PRŮVODNÍ LIST

**kat. území: Rochlice u Liberce**

**pozemky p.č. 1303/6, 1303/12**

zpracoval: H.Kaplová  
kontroloval: I.Roncová

druh pozemku: zastavěná plocha a nádvoří, trvalý travní porost  
ochrana: 1303/12 - zemědělský půdní fond  
důvod předložení: žádost vlastníka sousedícího pozemku p.č.1303/21  
záměr: sjednocení pozemků – vytvoření okrasné zahrady  
využití dle územ. plánu: stabilizovaná polyfunkční plocha bydlení čistého, udržovaná zahrada

závazky a břemena: -  
pronájem pozemku: ano  
zveřejněno:  
privatizace dle: Zásad postupu při privatizaci pozemků

urbanistický obvod: 029 cenové pásmo/kategorie:III/C

cena dle interního předpisu: 680,-Kč/m<sup>2</sup> koeficient K3: 1,45

jednotková cena: 990,- Kč/m<sup>2</sup> výměra: 1453m<sup>2</sup>

základní cena **dle IP:** 1,438.470,-Kč  
náklady spojené s realizací prodeje: 44.490,-Kč

**Celková cena: 1,483.000,-Kč**

**Stanovisko PS:** 30.4.2012

dílčí stanoviska: SR: souhlas  
SM:souhlas  
HA: souhlas  
OS: souhlas  
SK: souhlas  
HU:souhlas  
ZP: souhlas  
OD:souhlas

## **DŮVODOVÁ ZPRÁVA:**

**Pozemek byl do prodeje zařazen na základě žádosti, ale do výběrového řízení se ani žadatel, ani obeslaní nájemci pozemku nepřihlásili - ani po snížení ceny. Do výběrového řízení se tak přihlásil jiný zájemce. Žadatel byl vždy obeslán privatizačními projekty, které převzal dne: 19.3.2012, 5.10.2012, 20.12.2012, 3.4.2013.**

**DOPORUČENÍ OEMA:** Oddělení majetkové evidence a dispozic prodej pozemků **doporučuje.**

**VYJÁDRĚNÍ KVŘaPN:** Komise dne 17.9.2012 souhlasí se stanovenou cenou pozemků a jejich prodej doporučuje.

**USNESENÍ RM:** Rada města dne 18.9.2012 **souhlasila** se záměrem prodeje pozemků p.č.1303/6, 1303/12, k.ú. Rochlice u Liberce formou výběrového řízení s právem přednosti nájemce pozemků za předpokladu vyrovnání nejvyšší nabídky za cenu 1,483.000,-Kč.

**USNESENÍ ZM:** Zastupitelstvo města dne 27.9.2012 **schválila** záměr prodeje pozemků p.č.1303/6, 1303/12, k.ú. Rochlice u Liberce formou výběrového řízení s právem přednosti nájemce pozemků za předpokladu vyrovnání nejvyšší nabídky za cenu 1,483.000,-Kč.

**TERMÍN ZVEŘEJNĚNÍ:** 3.10.-12.11.2012 – **bez zájmu**

**USNESENÍ RM:** Rada města dne 4.12. 2012 usnesením č.968/2012 **souhlasila** se snížením ceny o 20% na 1,187.000,- Kč

**USNESENÍ ZM:** Zastupitelstvo města dne 13.12.2012 usnesením č. 285/2012 **schválila** snížení ceny o 20% na 1,187.000,- Kč

**TERMÍN ZVEŘEJNĚNÍ:** 18.12.2012 – 4.2.2013 – **bez zájmu**  
6. 02.2013 – 6.3.2013 – **bez zájmu**

**USNESENÍ RM:** Rada města dne 19.3.2012 usnesením č.206/2013 **souhlasí** s opakovaným snížením ceny o 20% na 950.000,- Kč

**USNESENÍ ZM:** Zastupitelstvo města dne 28.3.2013 usnesením č. 49/2013 **schválila** opětovné snížení ceny o 20% na 950.000,-Kč.

**TERMÍN ZVEŘEJNĚNÍ:** 4.4.2013 – 3.6.2013

**PŘIHLÁŠENÍ K VŘ:** 1.Ing. David Opočenský

**VYJÁDŘENÍ KVŘaPN:** Komise dne 10.6.2013 doporučuje prodej nemovitostí: pozemky p.č. 1303/6, 1303/12, k.ú. Rochlice u Liberce kupujícímu:

**1. Ing. David Opočenský,** [redacted]

**za kupní cenu 1,080.000 ,-Kč**

splatnou před podpisem kupní smlouvy, termín podpisu kupní smlouvy do 45 dnů ode dne schválení majetkoprávní operace zastupitelstvem města.

**VYJÁDŘENÍ RM:** Rada města dne 18.6.2013 **souhlasí** s prodejem nemovitostí: pozemky p.č. 1303/6, 1303/12, k.ú. Rochlice u Liberce kupujícímu:

**1. Ing. David Opočenský,** [redacted]

**za kupní cenu 1,080.000 ,-Kč**

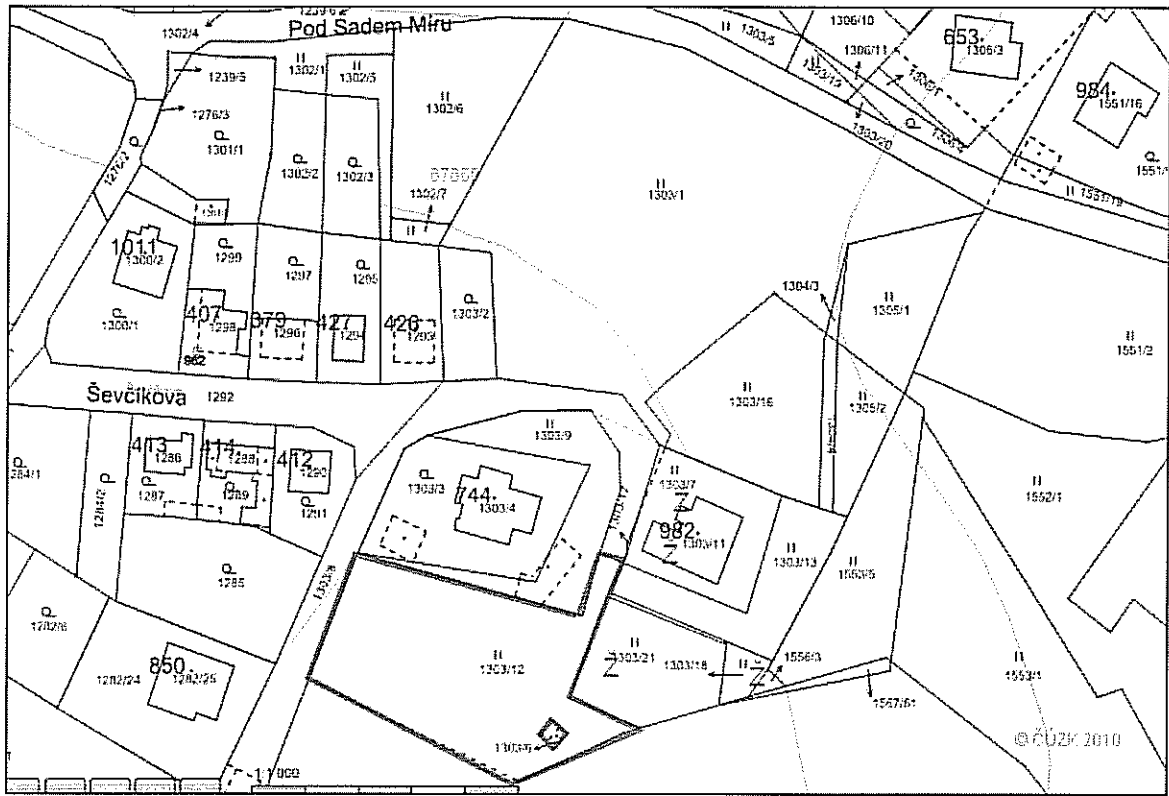
splatnou před podpisem kupní smlouvy, termín podpisu kupní smlouvy do 45 dnů ode dne schválení majetkoprávní operace zastupitelstvem města.

**NÁVRH USNESENÍ ZM:** Zastupitelstvo města dne 5.9.2013 **schvaluje** prodej nemovitosti: pozemky p.č. 1303/6, 1303/12, k.ú. Rochlice u Liberce kupujícímu:

**1. Ing. David Opočenský,** [redacted]

**za kupní cenu 1,080.000 ,-Kč**

splatnou před podpisem kupní smlouvy, termín podpisu kupní smlouvy do 45 dnů ode dne schválení majetkoprávní operace zastupitelstvem města.



1420. HEJRAL

### ŽÁDOST O ODKOUPENÍ POZEMKU VE VLASTNICTVÍ STATUTÁRNÍHO MĚSTA LIBEREC

Statutární město Liberec  
Doručeno: 12.03.2012  
CJ MHL 035343/12  
listy:1 vřelshor2

**ŽADATEL:**

Jméno, příjmení

Manželé: Vladimír Hejral a Dagmar Hejralová .....

Bydliště ..... [REDACTED] ..... *213*

TELEFON ..... [REDACTED] .....

E-MAIL ..... [REDACTED] .....



www.bosch.com

**PŘEDMĚT ŽÁDOSTI:**

Pozemek parcelní číslo ..... 1303/12, 1303/6 .....


Katastrální území Rochlice u Liberce 682314.....

**ZDŮVODNĚNÍ ŽÁDOSTI:**

Odkoupení části pozemku p.č. 1303/12 pro využití okrasné zahrady. Jedná se o sousední pozemek se zahradou na p.p.č. 1303/21, které je v našem vlastnictví. Jedná se o část pozemku znehodnoceného ochranným pásmem stávajícího Venkovního vedení VN 35kV v majetku ČEZ DISTRIBUCE s.r.o.

V Liberci dne 12.3.2012

*[Handwritten Signature]*  
podpis žadatele



Příloha: Kopie katastrální mapy s vyznačením hranice požadovaného pozemku nebo jeho části



## 2. PRIVATIZACE NEMOVITOSTÍ PRŮVODNÍ LIST

### kat. území: Růždol I

pozemek p.č. 1437/17

zpracoval:	M. Hozáková	
kontroloval:	I. Roncová	
druh pozemku:	ostatní plocha (jiná plocha)	
ochrana:		
důvod předložení:	žádost vlastníka budovy na pozemku p.č. 1515/2, pozemku p.č. 1437/10, k. ú. Růždol I	
záměr:	odkoupení celého pozemku nebo jen části - rozšíření podnikání	
využití dle územ. plánu:	severní část je v plochách pracovních aktivit – plocha drobné výroby, zbytek je v plochách urbanizované zeleně – ostatní městská zeleň liniová, izolační, plocha nezastavitelná v generelu cyklistické dopravy je v ulici Ostašovská smíšený provoz cyklistů s automobily, travnatý pozemek, v části keře a stromy	
závazky a břemena:	ne	
pronájem pozemku:	ne	
privatizace dle:	Zásad postupu při privatizaci pozemků	
urbanistický obvod:	018	cenové pásmo/kategorie: III/B
cena dle interního předpisu:	1.360,- Kč/m <sup>2</sup>	koefficient K3: 1,25
jednotková cena:	1.700,- Kč/m <sup>2</sup>	výměra : 810 m <sup>2</sup>
základní cena dle IP:	1,377.000,- Kč	cena dle ZP: 210.970,- Kč
náklady spojené s realizací prodeje:	48.808,- Kč	12.748,- Kč
<b>Celková cena:</b>	<b>1,426.000 ,- Kč</b>	<b>224.000,- Kč</b>

**Stanovisko PS:** 30. 11. 2011  
**dílčí stanoviska:** UK: souhlas  
RP: souhlas  
TS: souhlas  
OD: souhlas  
KS: **souhlas pouze s variantami č. 2 a 3. Varianta č. 1, pozemek okolo útulku a záchranné stanice– nesouhlas, mohlo by dojít k rušení zvířat v těchto stanicích.**  
ZP: **souhlas pouze s variantou č. 2, ostatní jsou dle platného ÚP plochami přírody a krajiny s podílem zeleně (splněno)**  
KS: souhlas  
ZS: souhlas

**DŮVODOVÁ ZPRÁVA:** Pozemek byl zařazen na základě žádosti, avšak z hlediska cenové nabídky, byla cena pro žadatele neakceptovatelná, ani po jejím snížení. Do výběrového řízení se tak přihlásil jiný zájemce. Žadatel byl vždy obeslán novými privatizačními protokoly, které převzal dne:19.6.2012, 3.1.2013,8.4.2013.

**DOPORUČENÍ OEMA:** Oddělení majetkové evidence a dispozic města **doporučuje** prodej pozemku dle varianty č. 2 formou výběrového řízení .

**VYJÁDRĚNÍ KPaVŘ:** Komise dne 23. 4. 2012 souhlasí se stanovenou cenou pozemku a jeho prodej dle varianty 2 doporučuje.

**USNESENÍ RM:** Rada města dne 22. 5. 2012 **souhlasila** se záměrem prodeje pozemku p.č. 1437/17, k. ú. Růždol dle varianty č. 2 formou výběrového řízení za cenu dle IP ve výši 1,426.000,- Kč.

**USNESENÍ ZM:** Zastupitelstvo města dne 31. 5. 2012 **schválilo** záměr prodeje pozemku p.č. 1437/17, k. ú. Růždol I dle varianty č. 2 formou výběrového řízení za cenu dle IP ve výši 1,426.000,- Kč.

**USNESENÍ RM:** Rada města dne 4. 12. 2012 usnesením č. 968/2012 **souhlasila** se snížením ceny o 20% na 1,141.000,- Kč.

**USNESENÍ ZM:** Zastupitelstvo města dne 13. 12. 2013 usnesením č. 285/2012 **schválilo** snížení ceny o 20% na 1,141.000,- Kč.

**USNESENÍ RM:** Rada města dne 19. 3. 2013 usnesením č. 206/2013 **souhlasila** s opakovaným snížením ceny o 20% na 913.000,- Kč.

**USNESENÍ ZM:** Zastupitelstvo města dne 28. 3. 2013 usnesením č. 48/2013 **schválilo** opakované snížení ceny o 20% na 913.000,- Kč.

**TERMÍN ZVEŘEJNĚNÍ:** 4. 4. 2013 – 3. 6. 2013

**PŘIHLÁŠENÍ K VŘ:** David Novák  
Petr Novák

**VYJÁDŘENÍ KVŘaPN:** Komise dne 10. 6. 2013 **doporučuje** prodej nemovitosti:

pozemek p. č. 1437/17, k. ú. Růžodol I

kupujícím:

**David Novák,** [redacted] ideální podíl ½ nemovitosti,

**Petr Novák,** [redacted] ideální podíl ½ nemovitosti

[redacted]

za kupní cenu **913.000, - Kč**

splatnou před podpisem kupní smlouvy, termín podpisu kupní smlouvy do 45 dnů ode dne schválení majetkoprávní operace zastupitelstvem města

**VYJÁDŘENÍ RM:** Rada města dne 18. 6. 2013 **souhlasí** s prodejem nemovitosti:

pozemek p. č. 1437/17, k. ú. Růžodol I

kupujícím:

**David Novák,** [redacted] ideální podíl ½ nemovitosti,

**Petr Novák,** [redacted] ideální podíl ½ nemovitosti

[redacted]

za kupní cenu **913.000, - Kč**

splatnou před podpisem kupní smlouvy, termín podpisu kupní smlouvy do 45 dnů ode dne schválení majetkoprávní operace zastupitelstvem města

**NÁVRH USNESENÍ ZM:** Zastupitelstvo města dne 5. 9. 2013 **schvaluje** prodej nemovitosti:

pozemek p. č. 1437/17, k. ú. Růžodol I

kupujícím:

**David Novák,** [redacted] ideální podíl ½ nemovitosti,

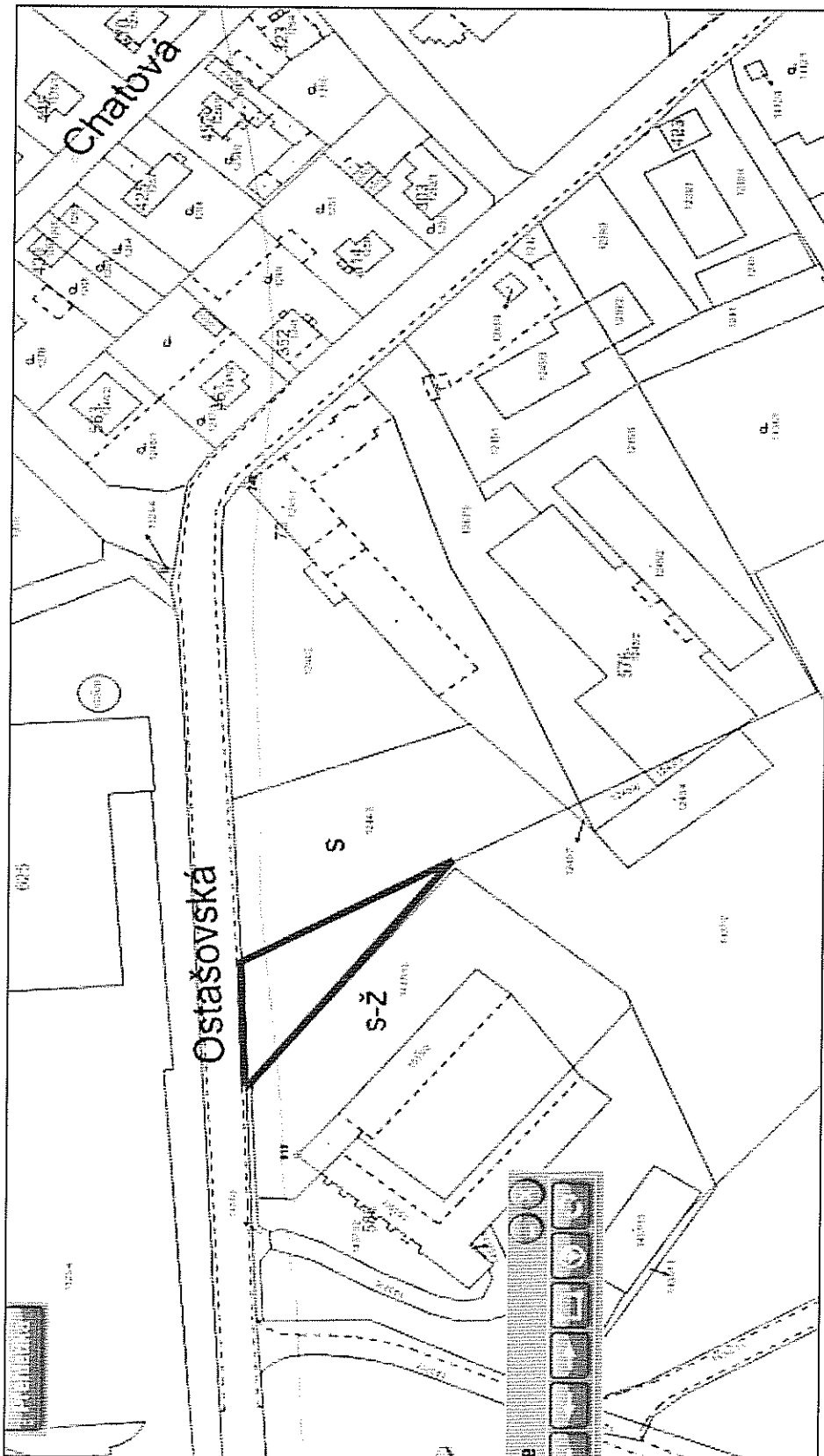
**Petr Novák,** [redacted] ideální podíl ½ nemovitosti

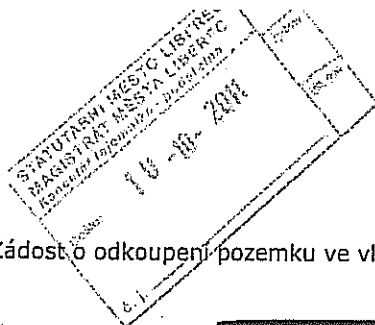
[redacted]

za kupní cenu **913.000, - Kč**

splatnou před podpisem kupní smlouvy, termín podpisu kupní smlouvy do 45 dnů ode dne schválení majetkoprávní operace zastupitelstvem města







Magistrát města Liberec  
Nám. Dr. E. Beneše 1/1  
460 59 Liberec I

Statutární město Liberec

Dotčené: 10.10.2011

CJ MML 167314/11

l. listy: 5 příloh: 1



mm1bes41947801

Věc : Žádost o odkoupení pozemku ve vlastnictví statutárního města Liberec

Žadatel : Ing. Petr Kopal, [redacted]

Zastoupený : Reality Jana Kristiánová, Moskevská 43, 460 01 Liberec IV, jmenovitě :  
Jan Kristián, [redacted]

Telefon : [redacted]  
e-mail: kristian@reality-liberec.cz

Předmět žádosti : Pozemek, parcelní číslo : 1437/2, event. oddělení jeho části.  
Katastrální území : Růžodol I

Zdůvodnění žádosti :

Výše uvedený žadatel je jediný majitel sousedního pozemku 1437/10 a stavby bez čp/če na pozemku 1515/2.

V odkoupení se nabízí možnost sloučení pozemků se stejným zařazením v územním plánu, jeho lepšího využití vzhledem k dopravní obslužnosti a přístupu z veřejné komunikace, jeho vhodnějšího využití vzhledem k poměrovým parametrům a zlepšení využití pro podnikání.

Žádost můžeme rozdělit na 3 části :

1. Odkoupení celého pozemku 1437/2 o výměře 6720 m<sup>2</sup>
2. Odkoupení části pozemku cca 814 m<sup>2</sup> situovaného směrem k ulici Ostašovská / logické spojení sousedních pozemků se stejným zařazením v územním plánu jako VD – plocha drobné výroby /

Dnes je pozemek zanedbaný, řádně neudržovaný a podmáčený.

3. Odkoupení části pozemku cca 1726 m<sup>2</sup> / logické spojení pozemků vzhledem k urbanistické situaci, resp. zarovnání hranic pozemků, v územním plánu zařazen jako ostatní zeleň /

Dnes je pozemek neudržovaný, bez užívání.

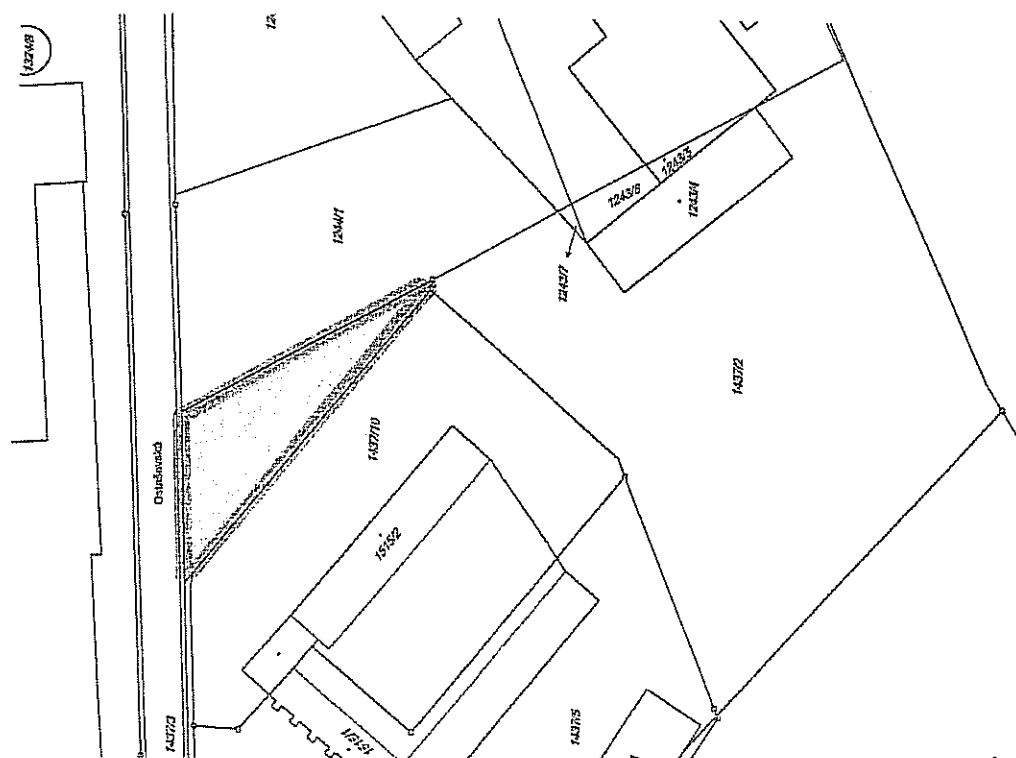



Jan Kristián

V Liberci 10. října 2011

Příloha : plná moc  
fotodokumentace, katastrální mapa s vyznačením hranice požadovaného pozemku nebo jeho části

2. Odkoupení části pozemku cca 814 m<sup>2</sup>





### 3. PRIVATIZACE NEMOVITOSTÍ PRŮVODNÍ LIST

**kat. území: Nové Pavlovice**

**pozemek p.č. 474/4**

zpracoval: M. Hozáková  
kontroloval: I. Roncová  
druh pozemku: trvalý travní porost  
ochrana: zemědělský půdní fond  
důvod předložení: žádost vlastníka pozemků p.č. 474/1, 475/1, 476/1, 476/2, 477/1 a spoluvlastníka pozemku p.č. 477/2, k. ú. Nové Pavlovice  
záměr: údržba pozemku, zachování přírodního rázu  
využití dle územ. plánu: pozemek p.č. 474/3 je v plochách urbanizované zeleně – ostatní městská zeleň, liniová, izolační, plocha nezastavitelná, ostatní pozemky jsou součástí ploch stabilizovaných polyfunkčních určených pro bydlení čisté v části je zarostlá cesta a v části zarostlý lesík  
závazky a břemena: smlouva o budoucí smlouvě o zřízení věcného břemene na pozemku p.č. 474/3, k. ú. Nové Pavlovice, vybudování kanalizační přípojky pro Ing. Jiří Placht  
pronájem pozemku: ne  
privatizace dle: Zásad postupu při privatizaci pozemků  
urbanistický obvod: 014 cenové pásmo/kategorie: III/D

cena dle interního předpisu: 500,- Kč/m<sup>2</sup> koeficient K3: 1,55  
jednotková cena: 780,- Kč/m<sup>2</sup> výměra: 885 m<sup>2</sup>

základní cena: dle IP: 690.300,- Kč dle ZP: 442.500,- Kč  
náklady spojené s realizací prodeje: 40.120,- Kč 29.800,- Kč  
**Celková cena: 731.000,- Kč 473.000,- Kč**

**Stanovisko PS:** 30. 3. 2012

dílejší stanoviska: SR: souhlas  
SM: souhlas  
HA: souhlas  
OS: souhlas  
SK: souhlas  
ZP: upozornění na pozemek p.č. 474/3, k. ú. Nové Pavlovice – zařazen do funkčních ploch přírody a krajiny, svah s podílem vzrostlé zeleně, na ekologicky cenné lokalitě Radčického potoka.  
HU: souhlas  
OD: souhlas

**DŮVODOVÁ ZPRÁVA:** Pozemek byl zařazen do prodejového řízení na základě žádosti vlastníka pozemků na něž navazuje. Okolní pozemky jsou v soukromém vlastnictví. Pozemek p.č. 474/3, k. ú. Nové Pavlovice, oddělený GP č. 504-218/2012, zůstane v majetku města.

**DOPORUČENÍ OEMA:** Oddělení majetkové evidence a dispozic **doporučuje** prodej pozemku s právem přednosti vlastníka pozemků p.č. 474/1, 475/1, 476/1, 476/2, 477/1, k. ú. Nové Pavlovice.

**VYJÁDŘENÍ KPaVŘ:** Komise dne 17. 9. 2012 souhlasí se stanovenou cenou pozemku a jeho prodej doporučuje.

**USNESENÍ RM:** Rada města dne 22. 1. 2013 **souhlasila** se záměrem prodeje pozemku p.č. 474/4, k. ú. Nové Pavlovice formou výběrového řízení s právem přednosti vlastníka pozemků p.č. 474/1, 475/1, 476/1, 476/2, 477/1, k. ú. Nové Pavlovice za cenu dle IP 731.000,- Kč, za předpokladu vyrovnání nejvyšší nabídky

**USNESENÍ ZM:** Zastupitelstvo města dne 31. 1. 2013 **schválilo** záměr prodeje pozemku p.č. 474/4, k. ú. Nové Pavlovice formou výběrového řízení s právem přednosti vlastníka pozemků p.č. 474/1, 475/1, 476/1, 476/2, 477/1 a spoluvlastníka pozemku p.č. 477/2, k. ú. Nové Pavlovice za cenu dle IP 731.000,- Kč, za předpokladu vyrovnání nejvyšší nabídky.

**TERMÍN ZVEŘEJNĚNÍ:** 14. 3. 2013 – 3. 6. 2013

**PŘIHLÁŠEN K VŘ:** Jiří Placht (právo přednosti)

**VYJÁDŘENÍ KVŘaPN:** Komise dne 10. 6. 2013 **doporučuje** prodej nemovitosti:

pozemek p. č. 474/4, k. ú. Nové Pavlovice

kupujícímu:

**Jiří Placht,** [redacted]  
[redacted]

za kupní cenu **732.000 - Kč**

splatnou před podpisem kupní smlouvy, termín podpisu kupní smlouvy do 45 dnů ode dne schválení majetkoprávní operace zastupitelstvem města

**VYJÁDŘENÍ RM:** Rada města dne 18. 6. 2013 **souhlasí** s prodejem nemovitosti:

pozemek p. č. 474/4, k. ú. Nové Pavlovice

kupujícímu:

**Jiří Placht,** [redacted]  
[redacted]

za kupní cenu **732.000 - Kč**

splatnou před podpisem kupní smlouvy, termín podpisu kupní smlouvy do 45 dnů ode dne schválení majetkoprávní operace zastupitelstvem města

**NÁVRH USNESENÍ ZM:** Zastupitelstvo města dne 5. 9. - 2013 **schvaluje** prodej nemovitosti:

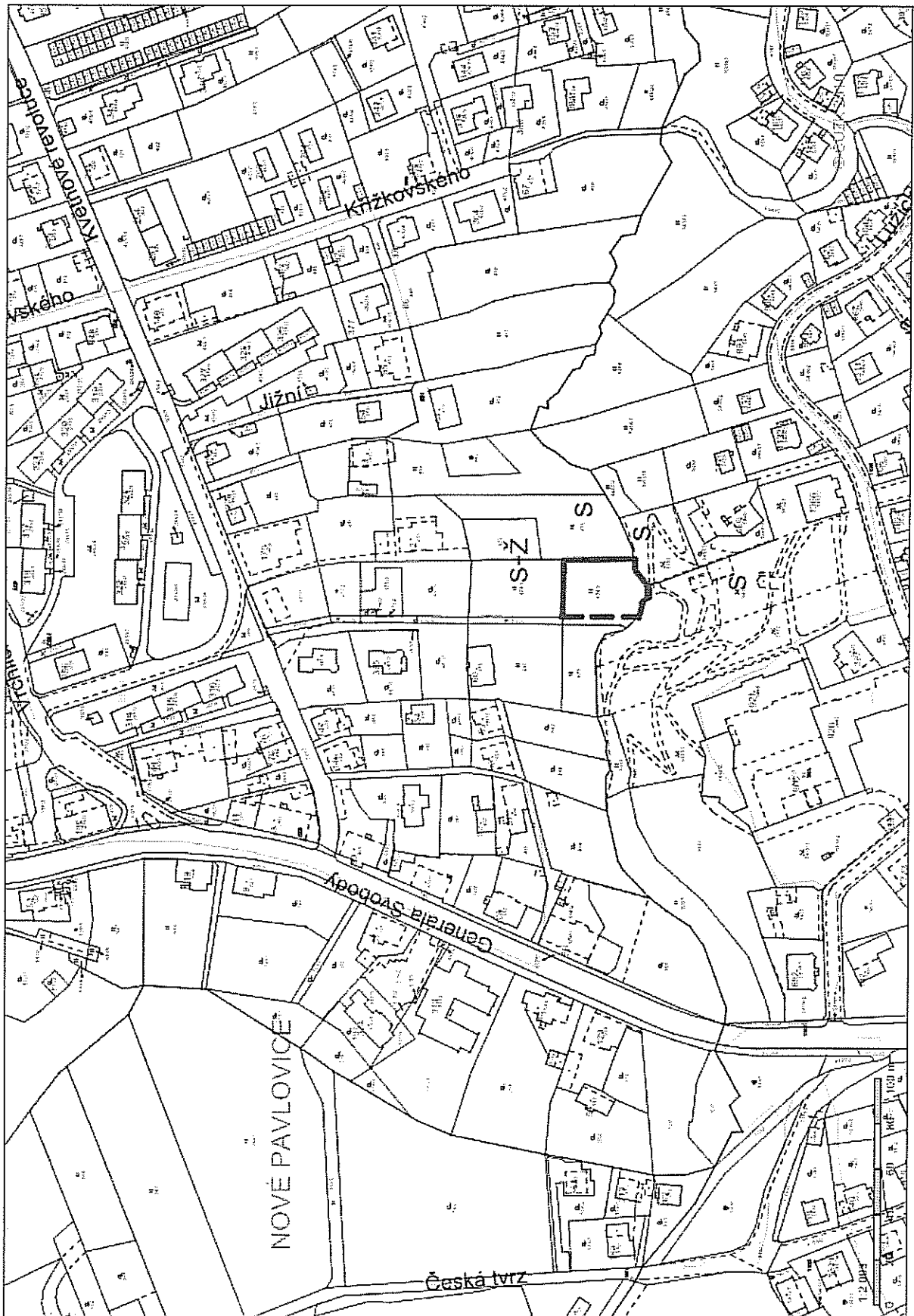
pozemek p. č. 474/4, k. ú. Nové Pavlovice

kupujícímu:

**Jiří Placht,** [redacted]  
[redacted]

za kupní cenu **732.000 - Kč**

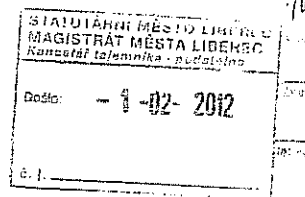
splatnou před podpisem kupní smlouvy, termín podpisu kupní smlouvy do 45 dnů ode dne schválení majetkoprávní operace zastupitelstvem města







Odesílatel: Jiří Placht

Adresát: Statutární město Liberec  
Odbor ekonomiky a majetku  
Paní Ivana Roncová  
Jablonecká 27  
Liberec

Věc: návrh koupě pozemků z majetku Statutárního města Liberce

Vážená paní Roncová,  
vyslovuji svůj zájem o koupi níže uvedených pozemků z majetku Statutárního města Liberec.  
Pozemky mohou zakoupit buď vcelku a nebo po částech dle rozhodnutí Statutárního města Liberec.

Pozemky - Katastrální území Nové Pavlovice:

- |               |                           |                                    |
|---------------|---------------------------|------------------------------------|
| a) p.č. 477/3 | výměra 85 m <sup>2</sup>  | druh pozemku: ostatní plocha       |
| b) p.č. 477/4 | výměra 39 m <sup>2</sup>  | druh pozemku: trvalý travní porost |
| c) p.č. 475/2 | výměra 4 m <sup>2</sup>   | druh pozemku: zbořeníště           |
| d) p.č. 476/3 | výměra 139 m <sup>2</sup> | druh pozemku: zahrada              |
| e) p.č. 474/2 | výměra 124 m <sup>2</sup> | druh pozemku: trvalý travní porost |
| f) p.č. 474/3 | výměra 979 m <sup>2</sup> | druh pozemku: trvalý travní porost |

Statutární město Liberec

Doručeno: 02.02.2012

CJ MML 015987/12

listy:2 přílohy:0



nm1bes4a81e356

Vysvětlení:

V minulých letech jsem se úspěšně účastnil těchto výběrových řízení a dražby na koupi sousedních parcel, které byly v majetku Statutárního města Liberec:

- výběrové řízení p.č. 474/1
- výběrové řízení p.č. 475/1 a p.č. 476/1
- veřejná dražba p.č. 477/1
- výběrové řízení p.č. 476/2

Protože Statutární město Liberec patrně nepředpokládalo, že všechny tyto pozemky koupí jeden investor, tak předem oddělilo pro přístup na parcelu 474/1 pruh pozemků o šířce cca 3m (477/3, 477/4, 475/2, 476/3, 474/2). Tento pruh pozemků (z důvodu koupě jedním investorem) podle mne už pro Statutární město Liberec postrádá jakýkoliv význam a proto navrhuji jeho odkoupení svou osobou.

Pozemek p.č. 474/3 je tzv. biokoridor. Zavazují se, že u tohoto pozemku v případě jeho koupě zachovám jeho přírodní ráz, a že v žádném případě nebudu usilovat o jeho změnu na stavební parcelu.

Pozemky mohou odkoupit buď pouze některé a nebo všechny najednou. Záleží na rozhodnutí Statutárního města Liberec, zda má o prodej některých z těchto pozemků zájem.

**Pozn:**

Pro urychlení komunikace mezi mnou a Statutárním městem Liberec je možno využít:

- e-mail: [redacted]
- telefon: [redacted]

Příloha: katastrální mapa s dotčenými pozemky

Předem děkuji za Vaše vyjádření k mému návrhu.

S přátelským pozdravem  
Jiří Placht

A handwritten signature in black ink, appearing to read "Jiří Placht".

V Liberci dne 1.2.2012.

