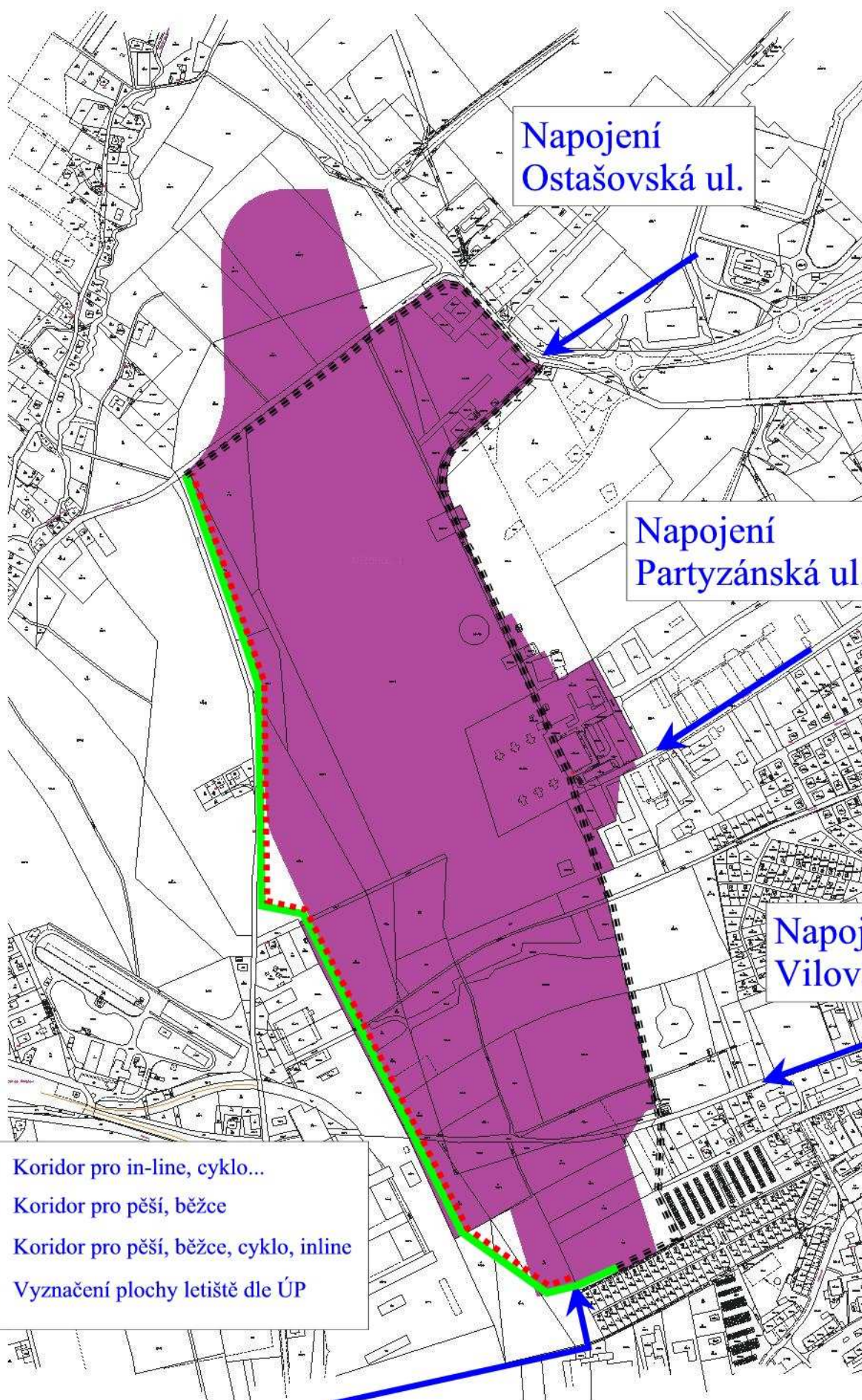


Multifunkční koridor pro rekreační sporty – lokalita u letiště

(Vyznačení záměru nad plochou letiště dle Územního plánu)







Napojení
Ostašovská ul.

Napojení
Partyzánská ul.

Napojení
Vilová ul.

Napojení
Švermova ul.

-  Koridor pro in-line, cyklo...
-  Koridor pro pěší, běžce
-  Koridor pro pěší, běžce, cyklo, inline
-  Vyznačení plochy letiště dle ÚP