

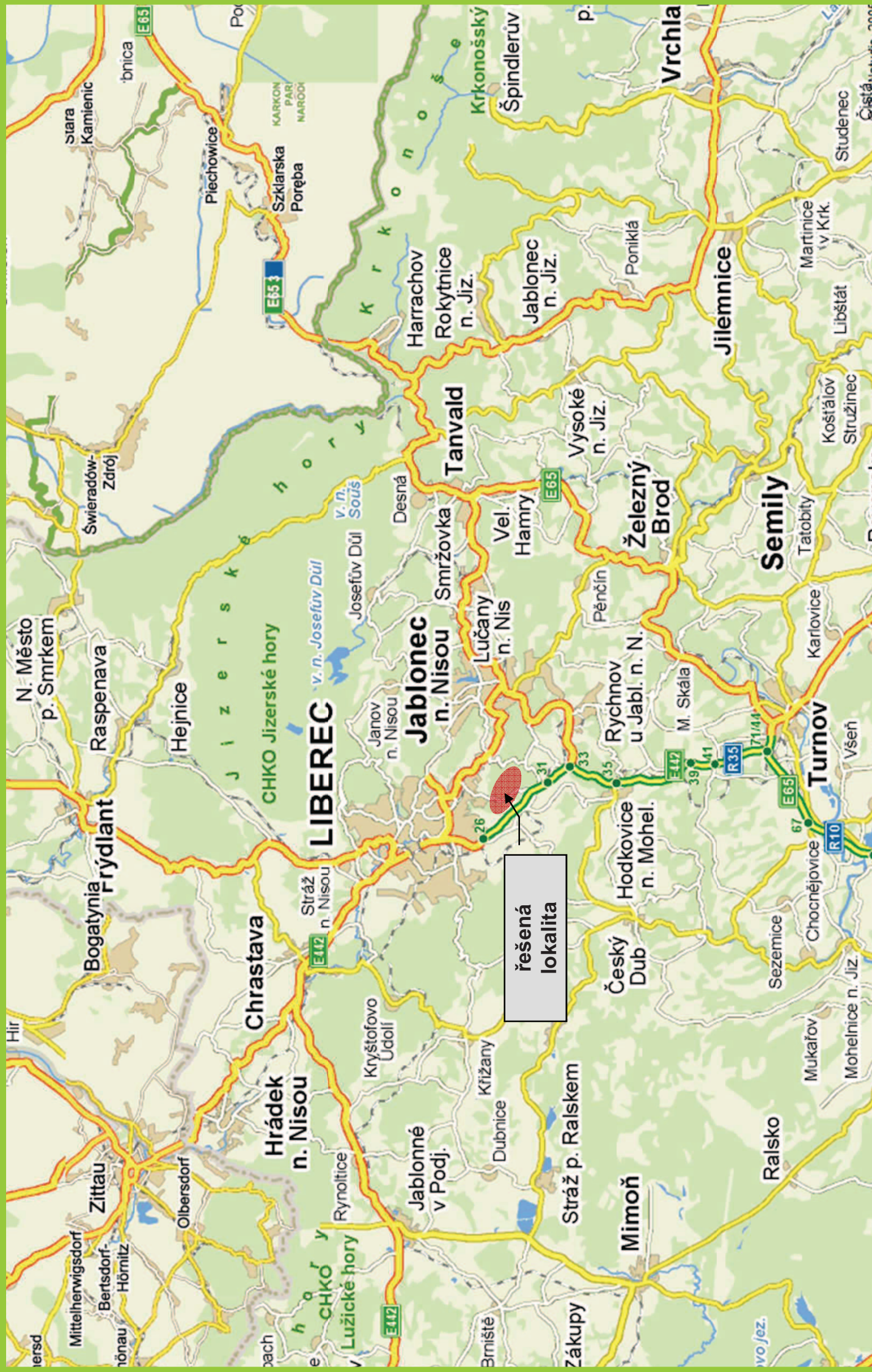
STATUTÁRNÍ MĚSTO LIBEREC

Síť stezek pro volný čas obyvatel města
v lokalitě Císařský kámen



Grafická příloha záměru

LIBEREC – Síť stezek pro volný čas obyvatel města v lokalitě Císařský kámen

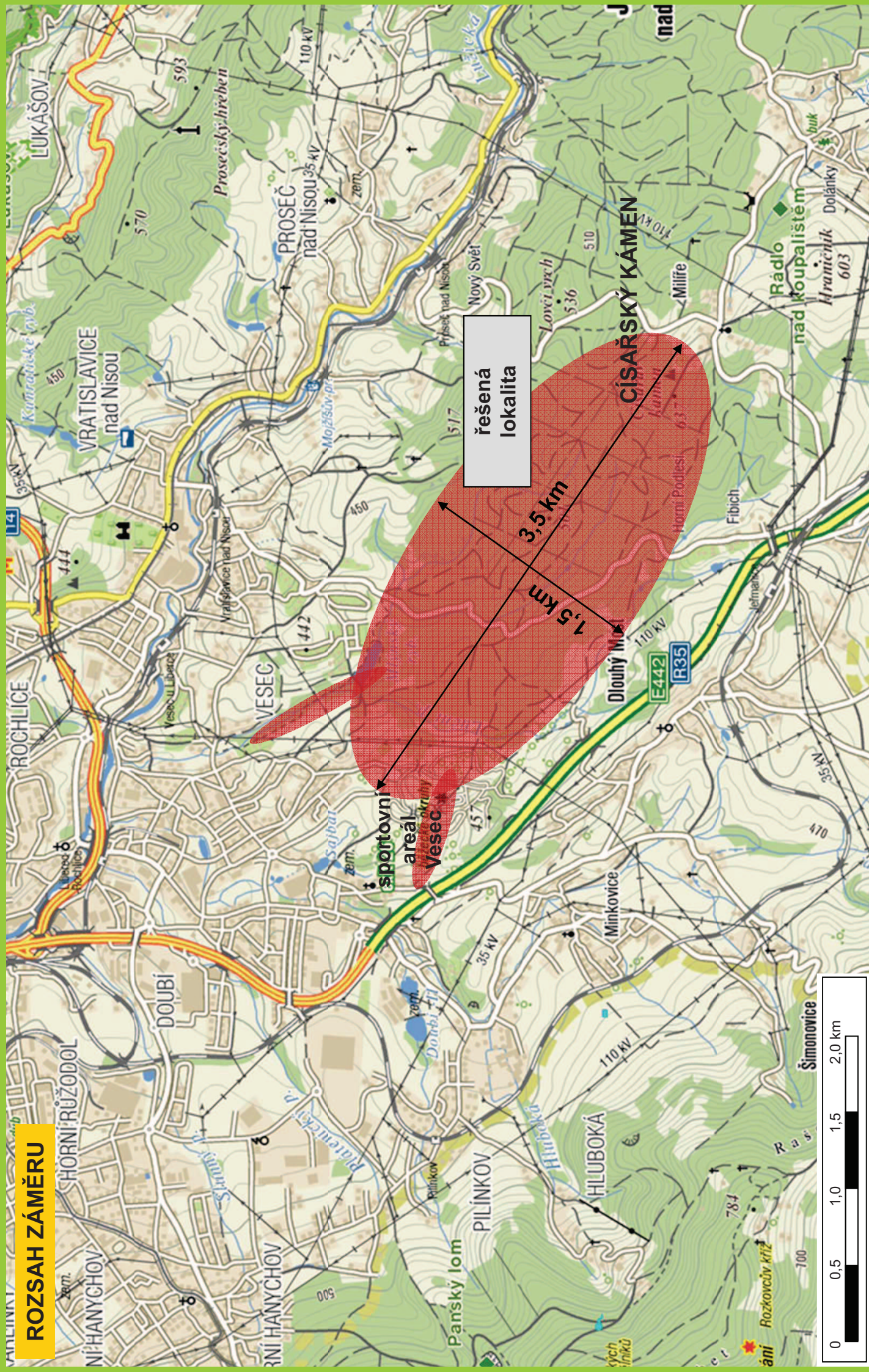


Poloha řešené lokality

Grafická příloha záměru

LIBEREC – SÍŤ STEZEK PRO VOLNÝ ČAS V NÁVAZNOSTI NA SPORTOVNÍ AREÁL VESEC

ROZSAH ZÁMĚRU



Rozsah záměru – řešená lokalita

Grafická příloha záměru

LIBEREC – Síť stezek pro volný čas obyvatel města v lokalitě Císařský kámen

PRINCIP NÁVRHU

sídlíště Rochlice

sídlíště Vesec

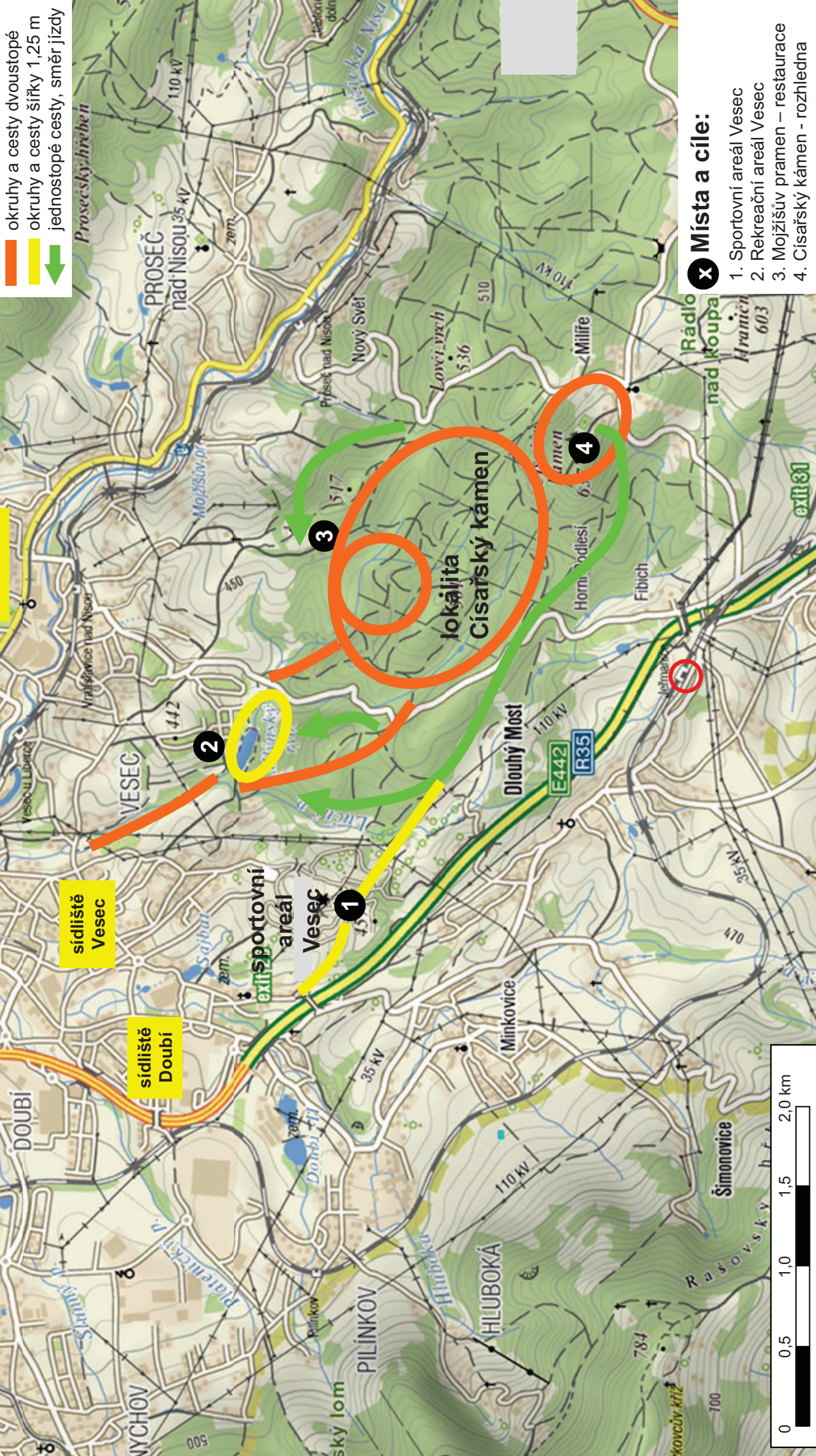
sídlíště Doubí

sídlíště Vratislavice

Lokalita: CÍSAŘSKÝ KÁMEN

LEGENDA:

- okruhy a cesty dvoustopé
- okruhy a cesty šířky 1,25 m
- jednostopé cesty, směr jízdy



x Místa a cíle:

1. Sportovní areál Vesec
2. Rekreační areál Vesec
3. Mojžišův pramen – restaurace
4. Císařský kámen - rozhledna

Princip návrhu, schéma navržených tras

Grafická příloha záměru

LIBEREC – Síť stezek pro volný čas obyvatel města v lokalitě Císařský kámen

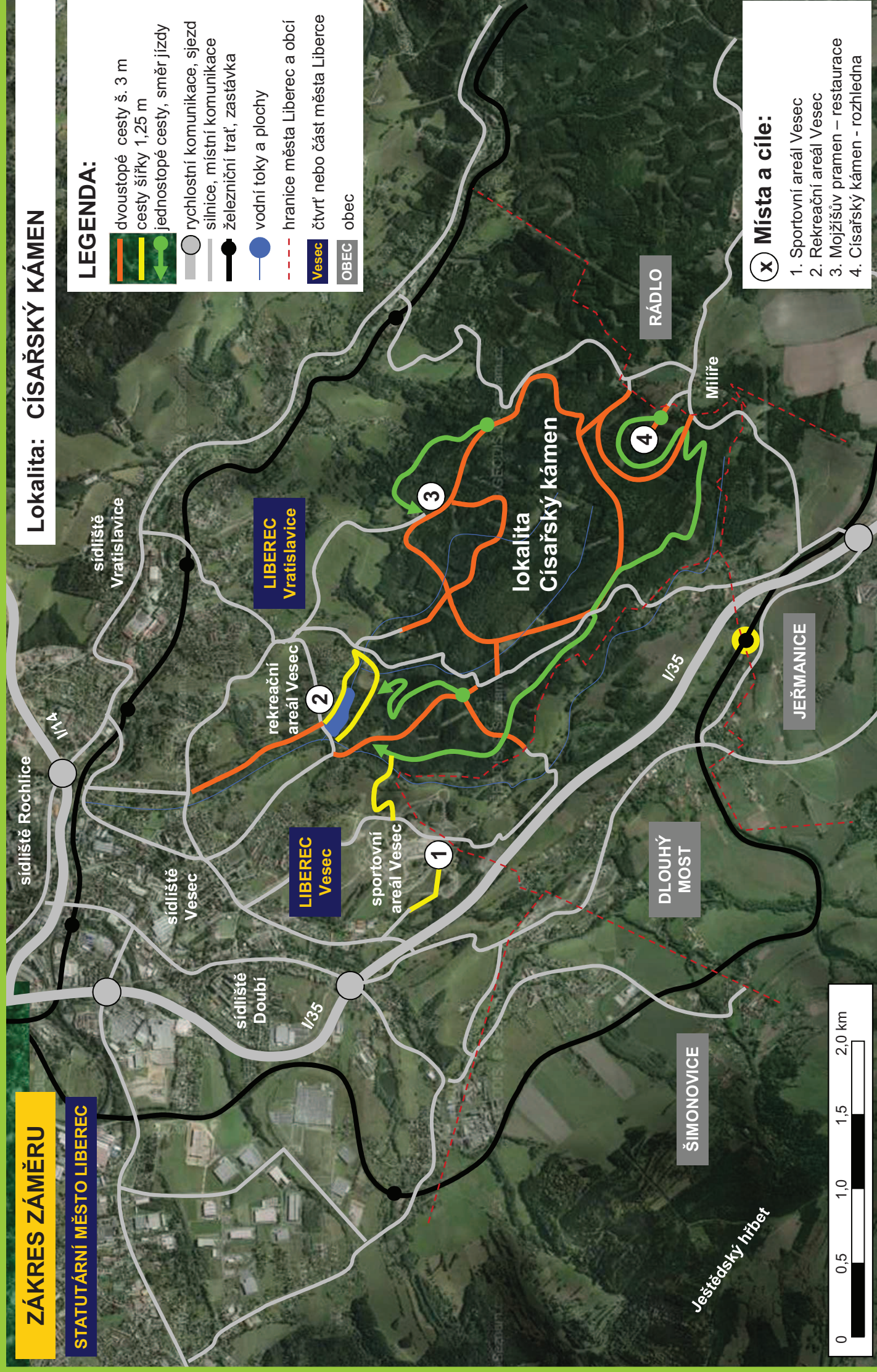
ZÁKRES ZÁMĚRU

STATUTÁRNÍ MĚSTO LIBEREC

Lokalita: CÍSAŘSKÝ KÁMEN

LEGENDA:

- dvoustopé cesty š. 3 m
- cesty šířky 1,25 m
- jednoštopé cesty, směr jízdy
- rychlostní komunikace, sjezd
- silnice, místní komunikace
- železniční trať, zastávka
- vodní toky a plochy
- hranice města Liberec a obcí
- Vesec
- OBEC



(X) Místa a cíle:

1. Sportovní areál Vesec
2. Rekreační areál Vesec
3. Možjův pramen – restaurace
4. Císařský kámen – rozhledna

Princip návrhu, schéma navržených tras












Grafická příloha záměru

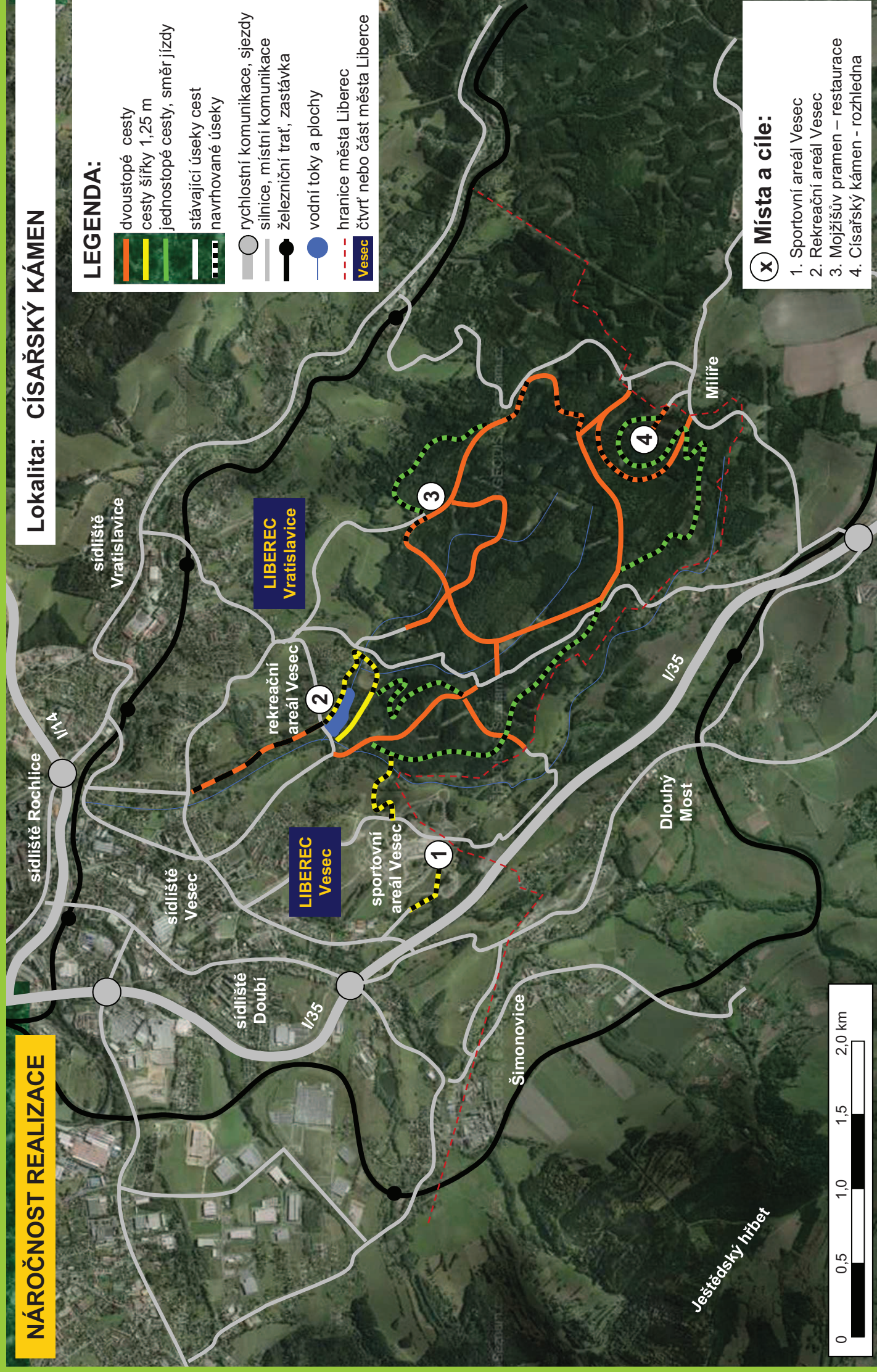
LIBEREC – Síť stezek pro volný čas obyvatel města v lokalitě Císařský kámen

NÁROČNOST REALIZACE

Lokalita: CÍSAŘSKÝ KÁMEN

LEGENDA:

-  dvoustopé cesty
-  cesty šířky 1,25 m
-  jednostopé cesty, směr jízdy
-  stávající úseky cest
-  navrhované úseky
-  rychlostní komunikace, sjezdy
-  silnice, místní komunikace
-  železniční trať, zastávka
-  vodní toky a plochy
-  hranice města Liberec
-  čtvrť nebo část města Liberec



(X) Místa a cíle:

1. Sportovní areál Vesec
2. Rekreační areál Vesec
3. Mojžišův pramen – restaurace
4. Císařský kámen – rozhledna

LIBEREC – Síť stezek pro volný čas obyvatel města v lokalitě Císařský kámen

