



U S N E S E N Í
Z 10. ZASEDÁNÍ ZASTUPITELSTVA
MĚSTA LIBEREC,
KONANÉHO DNE 28. 11. 2013



USNESENÍ Č. 231/2013

Delegace zástupce obce na řádnou valnou hromadu společnosti FinReal Liberec, a. s.

Zastupitelstvo města po projednání

p o v ě ř u j e

Mgr. Jiřího Šolce zastupováním obce na jednání řádné valné hromady společnosti FinReal Liberec, a. s., (IC: 28714181, se sídlem České mládeže 549/33, 460 06, Liberec 6), která se bude konat dne 29. listopadu 2013 od 11.00 v zasedací místnosti č. 5 administrativní budovy v areálu FinReal, a. s.,

a u k l á d á

Mgr. Martině Rosenbergové, primátorce města, zajistit příslušné pověření a informovat společnost FinReal, a. s.

T: neprodleně

USNESENÍ Č. 232/2013

Delegace zástupce obce na řádnou valnou hromadu společnosti Autocentrum Nord, a. s.

Zastupitelstvo města po projednání

p o v ě ř u j e

Mgr. Jiřího Šolce zastupováním obce na jednání řádné valné hromady společnosti Autocentrum Nord, a. s., (IC: 28714199, se sídlem České mládeže 549/33, 460 06, Liberec 6), která se bude konat dne 29. listopadu 2013 od 10.00 v zasedací místnosti č. 5 administrativní budovy v areálu FinReal, a. s.,

a u k l á d á

Mgr. Martině Rosenbergové, primátorce města, zajistit příslušné pověření a informovat společnost Autocentrum Nord, a. s..

T: neprodleně

USNESENÍ Č. 233/2013

Výkup pozemku

Zastupitelstvo města po projednání

s c h v a l u j e

výkup pozemku p. č. 294/3, k. ú. Františkov u Liberce

prodávající:

Olga Křepelová

za kupní cenu 26.100,- Kč

s termínem podpisu kupní smlouvy do 45 dnů ode dne schválení majetkoprávní operace zastupitelstvem města.

a u k l á d á

Ing. Zbyňku Karbanovi, vedoucímu odboru ekonomiky a majetku, zajistit uzavření předmětné smlouvy

T: neodkladně

USNESENÍ Č. 234/2013

Nabytí pozemku formou daru

Zastupitelstvo města po projednání

s c h v a l u j e

nabytí pozemku p. č. 522/1, k. ú. Horní Hanychov formou daru ve výši 48.330,- Kč od paní Vlasty Haasové a uzavření darovací smlouvy

a u k l á d á

Ing. Zbyňku Karbanovi, vedoucímu odboru ekonomiky a majetku, zajistit uzavření předmětné smlouvy.

T: neodkladně

USNESENÍ Č. 235/2013

Prodeje pozemků

Zastupitelstvo města po projednání

s c h v a l u j e

jednotlivé materiály dle schválených usnesení:

1. Zastupitelstvo města dne 28. 11. 2013 **schvaluje** prodej nemovitosti:

pozemky p. č. 2697/2, 2697/5, k. ú. Liberec

kupující:

Lenka Moravcová

za kupní cenu 53.000,- Kč

splatnou před podpisem kupní smlouvy, termín podpisu kupní smlouvy do 45 dnů ode dne schválení majetkoprávní operace zastupitelstvem města

2. Zastupitelstvo města dne 28. 11. 2013 **schvaluje** prodej nemovitosti:

pozemek p. č.3100/4, k. ú. Liberec

kupujícímu:

Pavel Novotný

za kupní cenu 21.000,- Kč

splatnou před podpisem kupní smlouvy, termín podpisu kupní smlouvy do 45 dnů ode dne schválení majetkoprávní operace zastupitelstvem města

3. Zastupitelstvo města dne 28.11.2013 **schvaluje** prodej nemovitosti:

pozemek p. č. 874/11, k. ú. Rochlice u Liberce

kupující:

manž. Jaroslav Tuláček

Alena Tuláčková

za kupní cenu 51.000,- Kč,

splatnou před podpisem kupní smlouvy, termín podpisu kupní smlouvy do 45 dnů ode dne schválení majetkoprávní operace zastupitelstvem města

4. Zastupitelstvo města schvaluje prodej nemovitosti:

pozemek p. č. 1102/12, k. ú. Růžodol I

kupujícímu:
Vasyl Prodan
za kupní cenu 356.000,- Kč
splatnou před podpisem kupní smlouvy, termín podpisu kupní smlouvy do 45 dnů ode dne
schválení majetkoprávní operace zastupitelstvem města

a u k l á d á

Ing. Zbyňku Karbanovi, vedoucímu odboru ekonomiky a majetku, zajistit provedení všech úkonů
spojených s podpisem kupních smluv.

T: neodkladně

USNESENÍ Č. 236/2013

Prodej objektu a pozemku

Zastupitelstvo města po projednání

s c h v a l u j e

prodej nemovitosti:

objekt technického vybavení na pozemku 605/3, ul. Libušina, Liberec 13 a pozemek p. č. 605/3,
vše v k. ú. Nové Pavlovice

kupujícím:

Společenství pro dům 330 Libušina Liberec

IČ: 28750748, se sídlem: Libušina 330/10, Liberec 460 01

za kupní cenu 151.000,- Kč

splatnou před podpisem kupní smlouvy, termín podpisu kupní smlouvy do 45 dnů ode dne
schválení majetkoprávní operace zastupitelstvem města

a u k l á d á

Ing. Zbyňku Karbanovi, vedoucímu odboru ekonomiky a majetku, zajistit provedení všech úkonů
spojených s podpisem kupních smluv.

T: neodkladně

USNESENÍ Č. 237/2013

Záměr prodeje pozemků

Zastupitelstvo města po projednání

s c h v a l u j e

jednotlivá usnesení dle přiložených materiálů:

1. Zastupitelstvo města dne 28.11.2013 **schvaluje** záměr prodeje pozemku p. č. 374/3, k. ú. Ruprechtice formou výběrového řízení s právem přednosti vlastníka stavby na tomto pozemku za cenu 2.000,- Kč za předpokladu vyrovnání nejvyšší nabídky.
2. Zastupitelstvo města dne 28. 11. 2013 **neschvaluje** záměr prodeje části pozemku p. č. 562, k. ú. Kateřinky u Liberce, formou výběrového řízení s právem přednosti vlastníka staveb na pozemcích p. č. 570, 571 a 572, k. ú. Kateřinky u Liberce, za cenu 20.000,- Kč, za předpokladu vyrovnání nejvyšší nabídky.
3. Zastupitelstvo města **schvaluje** záměr prodeje pozemku p. č. 258/32, k. ú. Radčice u Krásné Studánky formou výběrového řízení s právem přednosti nájemce pozemku (výpůjčka) za cenu doporučenou ve výši 601.000,- Kč za předpokladu vyrovnání nejvyšší nabídky.

a u k l á d á

Ing. Zbyňku Karbanovi, vedoucímu odboru ekonomiky a majetku, zajistit provedení všech úkonů

spojených se schválenými majetkoprávními operacemi.

T: neodkladně

USNESENÍ Č. 238/2013

Budoucí prodej pozemku

Zastupitelstvo města po projednání

s c h v a l u j e

- návrh na vyjmutí části pozemku p. č. 3213 v k. ú. Liberec o celkové výměře cca 160 m² ze seznamu „Pozemků vyřazených z privatizačního procesu“ v době realizace kupní smlouvy
- a uzavření smlouvy o smlouvě budoucí kupní na prodej nemovitosti: části pozemku p. č. 3213 v k. ú. Liberec o celkové výměře cca 160 m² v souvislosti s plánovanou výstavbou „Regulační stanice Liberec - Lidové sady“ budoucí kupující:
RWE GasNet, s.r.o., IČ: 27295567,
se sídlem Klíšská 940, Ústí nad Labem,
za kupní cenu stanovenou znaleckým posudkem v době realizace kupní smlouvy a úhradou nákladů spojených s realizací prodeje

a u k l á d á

Ing. Zbyňku Karbanovi, vedoucímu odboru ekonomiky a majetku, zajistit uzavření předmětné smlouvy.

T: neodkladně

USNESENÍ Č. 239/2013

Záměr směny pozemků

Zastupitelstvo města po projednání

s c h v a l u j e

záměr směny pozemků p. č. 1728/2, 2087/1, 2282 a části pozemku p. č. 2087/3, k. ú. Ruprechtice, ve vlastnictví:

manželé

Ing. Jaroslav Balatka,
a Ing. Zuzana Balatková

1/4

manželé

Ing. Ivo Barek,
a Jaroslava Barková,
Ing. Ladislav Jenček,
Petr Salaba,

1/4

1/4

1/4

za pozemky p. č. 398, 399 a části pozemků p. č. 396 a 397, k. ú. Nové Pavlovice, ve vlastnictví:

Statutární město Liberec, nám. Dr. E. Beneše 1, Liberec 1, IČ: 00262978

a u k l á d á

Ing. Zbyňku Karbanovi, vedoucímu odboru ekonomiky a majetku, zajistit provedení všech úkonů spojených se schválenými majetkoprávními operacemi.

T: neodkladně

Záměr prodeje pozemků p. č. 898/1 a části pozemku p. č. 5781, k. ú. Liberec - Zlatý Lev

Předložený návrh usnesení nebyl přijat.

USNESENÍ Č. 240/2013

MFRB – přijetí daru vodovodního řadu v ul. Radostná v k. ú. Vesec u Liberce jeho následný prodej SVS, a. s.

Zastupitelstvo města po projednání

s c h v a l u j e

1. přijetí daru vodovodního řadu v délce 130,93 m umístěném na pozemku parc. č. 1018 v k. ú. Vesec u Liberce (akce: „Liberec – Vesec, ul. Radostná-vodovod v p.p.č. 1018“), od manželů Lochmann Roman a Miroslava,
2. prodej vodovodního řadu dle bodu 1. společnosti Severočeská vodárenská společnost a.s., Přítkovská 1689, 415 50 Teplice, IČ: 49 09 94 69 za kupní cenu stanovenou SVS, a.s. ve výši 51.000,- Kč

a u k l á d á

Mgr. Martině Rosenbergové, primátorce města, po schválení majetkoprávních operací pod body 1. a 2. zastupitelstvem města, uzavřít příslušnou darovací a kupní smlouvu.

Termín: 12/2013

USNESENÍ Č. 241/2013

Cyklostezka Jungmannova – majetkoprávní vypořádání

Zastupitelstvo města po projednání

s c h v a l u j e

uzavření „Smlouvy o zřízení věcného břemene“ na části pozemku parcelní č. 577/1 a č. 577/3 - ostatní plocha v katastrálním území Františkov u Liberce, obec Liberec, který je ve vlastnictví Povodí Labe, státní podnik ve prospěch Statutárního města Liberec, kdy věcné břemeno bude zřízeno na dobu neurčitou tj. právo provozovat stezku pro chodce a cyklisty, a to v rozsahu stanoveném geometrickým plánem číslo 721 - 4920 - 218/2013, zhotoveným HOUDEK, spol. s r.o., s celkovou výší úplaty 1.000,- Kč + DPH,

a u k l á d á

Mgr. Martině Rosenbergové, primátorce Statutárního města Liberec, po schválení „Smlouvy o zřízení věcného břemene“ zastupitelstvem města zajistit uzavření příslušného smluvního dokumentu, kdy na části pozemku parcelní číslo 577/1 a 577/3 v k. ú. Františkov u Liberce, obec Liberec, ostatní plocha, který je ve vlastnictví Povodí Labe, státní podnik bylo ve prospěch Statutárního města Liberec zřízeno věcné břemeno.

T: 12/2014 - kontrolní

USNESENÍ Č. 242/2013

Návrh rozpočtového opatření č. 6 statutárního města Liberec na rok 2013

Zastupitelstvo města po projednání

s c h v a l u j e

rozpočtové opatření č. 6 statutárního města Liberec na rok 2013

a u k l á d á

Mgr. Jiřímu Šolcovi, náměstkovi primátorky, aktualizovat stávající rozpočet statutárního města Liberec za rok 2013.

Termín: neprodleně

USNESENÍ Č. 243/2013

Návrh rozpočtového opatření č. 7 statutárního města Liberec na rok 2013

Zastupitelstvo města po projednání

s c h v a l u j e

rozpočtové opatření č. 7 statutárního města Liberec na rok 2013

a u k l á d á

Mgr. Jiřímu Šolcovi, náměstkovi primátorky, aktualizovat stávající rozpočet statutárního města Liberec za rok 2013.

Termín: neprodleně

USNESENÍ Č. 244/2013

Zpráva o naplňování příjmů a čerpání výdajů rozpočtu statutárního města Liberec za období leden - říjen 2013

Zastupitelstvo města po projednání

b e r e n a v ě d o m í

zprávu o naplňování příjmů a čerpání výdajů rozpočtu statutárního města Liberec za období leden - říjen 2013.

USNESENÍ Č. 245/2013

Dohoda o narovnání mezi Statutárním městem Liberec a Českou spořitelnou, a. s.

Zastupitelstvo města po projednání

s c h v a l u j e

dohodu o narovnání mezi Statutárním městem Liberec a Českou spořitelnou a.s.

a u k l á d á

Mgr. Martině Rosenbergové, primátorce města, zajistit podepsání příslušné smluvní dokumentace.

Termín: 20.12.2013

Informace – snížení poměru DPPO 2007 z 18 na 4,5 mil. Kč – další postup

Tento bod byl stažen z programu jednání.

Poskytnutí dotací na rok 2014 a uzavření dodatků ke smlouvám o poskytnutí dotace na provozní náklady spojené se stravováním žáků základních škol jiných zřizovatelů, působících na území města Liberec

Tento bod byl stažen z programu jednání.

USNESENÍ Č. 246/2013

Dodatek č. 4 ke zřizovací listině Centra zdravotní a sociální péče Liberec, příspěvkové organizace

Zastupitelstvo města po projednání

s c h v a l u j e

dotatek č. 4 ke zřizovací listině Centra zdravotní a sociální péče Liberec, příspěvkové organizace dle důvodové zprávy

a u k l á d á

Kamilu Janu Svobodovi, náměstkovi primátorky, zajistit podpis schváleného dodatku č. 4 ke zřizovací listině Centra zdravotní a sociální péče Liberec, příspěvkové organizace primátorkou města Mgr. Martinou Rosenbergovou a předat podepsaný dokument ředitelce příspěvkové organizace.

T: 12/2013

USNESENÍ Č. 247/2013

Poskytnutí příspěvku obecně prospěšné společnosti FOKUS Liberec

Zastupitelstvo města po projednání

s c h v a l u j e

poskytnutí příspěvku obecně prospěšné společnosti FOKUS Liberec v celkové výši 150.000,- Kč za účelem zajištění sociální služby „sociálně aktivizační služba pro seniory a osoby se zdravotním postižením“ v období prosinec 2013 – únor 2014 pro duševně nemocné občany města Liberec

a u k l á d á

Kamilu Janu Svobodovi, náměstkovi primátorky, zajistit podpis smlouvy o poskytnutí příspěvku s obecně prospěšnou společností FOKUS Liberec dle podmínek uvedených v důvodové zprávě.

T: 12/2013

USNESENÍ Č. 248/2013

Poskytnutí příspěvku občanskému sdružení Potravinová banka Liberec

Zastupitelstvo města po projednání

s c h v a l u j e

poskytnutí příspěvku občanskému sdružení Potravinová banka Liberec v celkové výši 40.000,- Kč za účelem podpory provozu občanského sdružení

a u k l á d á

Kamilu Janu Svobodovi, náměstkovi primátorky, zajistit podpis smlouvy s občanským sdružením Potravinová banka Liberec dle podmínek uvedených v důvodové zprávě.

T: ihned

USNESENÍ Č. 249/2013

Darovací smlouva „Páteřní cyklotrasa ODRA – NISA Machnín – Chrastava úsek 0,000 – 0,771“

Zastupitelstvo města po projednání

s c h v a l u j e

uzavření „Darovací smlouvy“ pro akci „Páteřní cyklotrasa ODRA – NISA úsek Machnín – Chrastava úsek 0,000 – 0,771“, a to mezi Libereckým krajem, U Jezu 642/2a, Liberec II, 461 80, IČ 708 91 508 a Statutárním městem Liberec

a u k l á d á

Mgr. Martině Rosenbergové, primátorce města, zajistit oboustranný podpis příslušného smluvního dokumentu.

T: 01/2014

USNESENÍ Č. 250/2013

Uzavření dodatku plánovací smlouvy na prodloužení doby ke splnění podmínek pro uzavření darovací smlouvy

Zastupitelstvo města po projednání

n e s c h v a l u j e

zamítnutí uzavření dodatku k plánovací smlouvě č. 8/12/0004 s obchodní společností THANO spol. s r.o., IČ: 27326128 na prodloužení doby ke splnění podmínek pro uzavření darovací smlouvy do 31.12.2014 na základě žádosti společnosti THANO, spol. s r.o., IČ: 27326128,

b e r e n a v ě d o m í

žádost CJ MML 156827/13 ze dne 14.10.2013 společnosti THANO, spol. s r.o., IČ: 27326128,

a u k l á d á

Mgr. Martině Rosenbergové, primátorce města, zajistit písemné informování žadatele - společnosti THANO, spol. s r.o., IČ: 27326128, o přijatém usnesení zastupitelstva města Liberce.

T: 12/2013

USNESENÍ Č. 251/2013

Přijetí dotace z Fondu požární ochrany Libereckého kraje a účelové neinvestiční dotace v požární ochraně na výdaje jednotek sboru dobrovolných hasičů obce pro rok 2013

Zastupitelstvo města po projednání

s c h v a l u j e

- přijetí dotace z Fondu požární ochrany Libereckého kraje na projekty:

1. zakoupení dopravního automobilu pro JSDH Růžodol a věcných a ochranných prostředků PO pro předurčené jednotky ve výši 515.640,- Kč
2. oprava cisternových automobilových stříkaček značky LIAZ JSDH Vesec a Karlínky ve výši 180.000,- Kč

- přijetí účelové neinvestiční dotace v požární ochraně na výdaje jednotek sboru dobrovolných hasičů obce pro rok 2013 ve výši 25.754,- Kč

USNESENÍ Č. 252/2013

Majetkoprávní operace pro akci „Bezbariérová trasa č. 1 úsek radnice – Krajská nemocnice Liberec

Zastupitelstvo města po projednání

s c h v a l u j e

uzavření „Smlouvy o uzavření budoucí kupní smlouvy“ mezi Krajskou nemocnicí Liberec, a. s., se sídlem Husova ul. 10, 460 63 Liberec, IČ 27283933 a statutárním městem Liberec, kdy předmětem budoucí koupě je část pozemkové parcely č. 692/1 o výměře cca 2,8 m² a část pozemkové parcely 716/1 o výměře 5,6 m², vše v k. ú. Liberec, obec Liberec, ve vlastnictví Krajské nemocnice Liberec, a. s., za cenu stanovenou znaleckým posudkem,

a u k l á d á

Mgr. Martině Rosenbergové, primátorce města,
po schválení „Smlouvy o uzavření budoucí kupní smlouvy“ zastupitelstvem města zajistit uzavření příslušného smluvního dokumentu, mezi Krajskou nemocnicí Liberec, a. s., se sídlem Husova ul. 10, 460 63 Liberec, IČ 27283933 a statutárním městem Liberec.

T: 12/2013 - kontrolní

USNESENÍ Č. 253/2013

Schválení přijetí dotace od MMR ČR na projekt "Bezbariérová trasa č. 1 - úsek radnice - Krajská nemocnice Liberec část: úprava radnice - zpřístupnění zasedací místnosti"

Zastupitelstvo města po projednání

s c h v a l u j e

přijetí finanční dotace od Ministerstva pro místní rozvoj ČR (MMR ČR) na akci „Bezbariérová trasa č. 1 – úsek radnice – Krajská nemocnice Liberec část – úprava radnice – zpřístupnění zasedací místnosti“ ve výši 390.830,- Kč,

a u k l á d á

Mgr. Martině Rosenbergové, primátorce Statutárního města Liberce,
po schválení přijetí dotace zastupitelstvem města zajistit potvrzení příslušných dokladů pro uvolnění dotace.

Kontrolní termín: 11/2013

USNESENÍ Č. 254/2013

Schválení Dodatku č. 4 ke Smlouvě o poskytnutí dotace na projekt „Revitalizace městských lázní na galerijní objekt“

Zastupitelstvo města po projednání

s c h v a l u j e

uzavření Dodatku č. 4 ke Smlouvě o poskytnutí dotace na projekt "Revitalizace městských lázní na galerijní objekt" realizovaný v rámci IPRM Liberec – zóna „Lidové sady“

a u k l á d á

Mgr. Martině Rosenbergové, primátorce města, zajistit podpis příslušného dodatku dotační smlouvy.

T: neprodleně

USNESENÍ Č. 255/2013

Schválení Dodatku č. 6 ke Smlouvě o alokaci prostředků na Integrovaný plán rozvoje města Liberec – zóna „Lidové sady“

Zastupitelstvo města po projednání

s c h v a l u j e

uzavření Dodatku č. 6 ke Smlouvě o alokaci prostředků na Integrovaný plán rozvoje města Liberec – zóna „Lidové sady“

a u k l á d á

Mgr. Martině Rosenbergové, primátorce města, zajistit podpis příslušného dodatku dotační smlouvy.

T: neprodleně

USNESENÍ Č. 256/2013

Dodatek č. 3 k dotační smlouvě projektu „Praktické ověřování získaných znalostí na libereckých ZŠ“ (CZ.1.07/1.1.22/01.0026)

Zastupitelstvo města po projednání

s c h v a l u j e

uzavření Dodatku č. 3 ke Smlouvě o realizaci grantového projektu CZ.1.07/1.1.22/01.0026 v rámci globálního grantu „Zvyšování kvality ve vzdělávání v Libereckém kraji II“ č. OLP/3637/2011

a u k l á d á

Ing. Jiřímu Rutkovskému, náměstkovi primátorky města, zajistit podepsání dodatku předmětné smlouvy.

T: 12/2013

USNESENÍ Č. 257/2013

„Volnočasové plochy Liberec I.“ - podání dotační žádosti

Zastupitelstvo města po projednání

s c h v a l u j e

1. aktualizaci rozsahu projektu „Volnočasové plochy Liberec I.“
2. uzavření smluv o partnerství na projektu se Základní školou Křížanská, příspěvková organizace, Křížanská 80, 460 10 Liberec 20, IČ: 72741791, Základní školou Na Výběžku, příspěvková organizace, Na Výběžku 118, 460 15 Liberec 15, IČ: 72741716 a Základní školou Vrchlického, příspěvková organizace, Vrchlického 262/17, 460 14 Liberec 13, IČ: 46746757
3. podání žádosti o poskytnutí dotace na projekt „Volnočasové plochy Liberec I.“ realizovaného v rámci IPRM Liberec - Atraktivní a kvalitní život v Liberci

a u k l á d á

Ing. Jiřímu Rutkovskému, náměstkovi primátorky,

1. zajistit podpis příslušných partnerských smluv
2. podat žádost o poskytnutí dotace předmětného projektu.

T: neprodleně

USNESENÍ Č. 258/2013

Schválení Smlouvy o postoupení práv a povinností ze smlouvy na Dodávku tepelné a elektrické energie č. 2/2012 ze dne 4. června 2012

Zastupitelstvo města po projednání

s c h v a l u j e

uzavření Smlouvy o postoupení práv a povinností ze smlouvy na Dodávku tepelné a elektrické energie č. 2/2012 ze dne 4. června 2012

a u k l á d á

Mgr. Martině Rosenbergové, primátorce, zajistit podpis příslušné smlouvy.

T: 12/2013

Rezignace členky výboru pro rozvoj a územní plánování Bc. Zuzany Kocumové a jmenování nové členky Pavly Haidlové

Předložený návrh usnesení nebyl přijat.

USNESENÍ Č. 259/2013

Vydání 67. změny územního plánu města Liberec – ZZSLK

Zastupitelstvo města po projednání

s c h v a l u j e

předložený návrh opatření obecné povahy, kterým se vydává 67. změna územního plánu města Liberec ve znění přílohy tohoto usnesení, která je jeho nedílnou součástí,

v y d á v á

67. změnu územního plánu města Liberec ve znění předloženého návrhu

a u k l á d á

Ing. Jiřímu Rutkovskému, náměstkovi primátorky,

1. aby zajistil oznámení o vydání 67. změny územního plánu města Liberec ve smyslu § 173 zákona č. 500/2004 Sb., správního řádu, v platném znění,
2. aby zajistil činnosti pořizovatele, dané zákonem č. 183/2006 Sb., o územním plánování a stavebním řádu, po nabytí účinnosti vydané změny.

Termín: neprodleně

Doporučení postupu určenému zastupiteli při vyhodnocení výsledků projednání a návrhu rozhodnutí o zbylých námitkách územního plánu Liberec - II. část

Tento bod byl stažen z programu jednání.

USNESENÍ Č. 260/2013

Delegace obce na řádnou valnou hromadu společnosti Dopravní podnik měst Liberce a Jablonce nad Nisou, a. s.

Zastupitelstvo města po projednání

p o v ě ř u j e

Mgr. Jiřího Šolce zastupováním obce na jednání řádné valné hromady společnosti Dopravní podnik měst Liberce a Jablonce nad Nisou, a. s., (IC: 47311975, se sídlem Mrštíkova 3, Liberec III, 461 71), která se bude konat dne 16. prosince 2013 od 16:00 v sídle společnosti

a u k l á d á

Mgr. Martině Rosenbergové, primátorce města, zajistit příslušné pověření a informovat společnost DPMLJ, a. s.

T: 13.12.2013

Zrušení usnesení

Tento bod byl stažen z programu jednání.

USNESENÍ Č. 261/2013

Časový plán a obsah činnosti rady města a zastupitelstva města na rok 2014

Zastupitelstvo města po projednání

b e r e n a v ě d o m í

časový plán a obsah činnosti rady města a zastupitelstva na rok 2014.

USNESENÍ Č. 262/2013

Plnění usnesení zastupitelstva města za III. čtvrtletí 2013

Zastupitelstvo města po projednání

b e r e n a v ě d o m í

zprávu o plnění usnesení zastupitelstva města za III. čtvrtletí 2013

a s o u h l a s í

s prodloužením termínu kontroly: u usnesení č. 176/2012, 123/09, 121/2013, 91/2013, 149/2013, 61/2013, 152/2013, 153/2013, 197/2013, 166/2013, 42/2013, 43/2013, 160/2013, 91/2013, 149/2013 – bod č.1., 3., 185/2013.

USNESENÍ Č. 263/2013

Vyřízení podnětů, dotazů a připomínek z 9. řádného zasedání zastupitelstva města, které se konalo dne 31. 10. 2013

Zastupitelstvo města po projednání

b e r e n a v ě d o m í

vyřízení podnětů a dotazů z 9. řádného zasedání Zastupitelstva města Liberce, které se konalo dne 31. října 2013.

Přílohy: k usn. č. 259/2013

V Liberci dne 5. prosince 2013

Mgr. Martina Rosenbergová
primátorka města

Mgr. Jiří Šolc
náměstek primátorky



STATUTÁRNÍ MĚSTO LIBEREC

67. ZMĚNA ZÁVAZNÉ ČÁSTI ÚZEMNÍHO PLÁNU MĚSTA LIBEREC

OPATŘENÍ OBECNÉ POVAHY

POŘIZOVATEL:

MAGISTRÁT MĚSTA LIBEREC
ODBOR HLAVNÍHO ARCHITEKTA (HA)

PROJEKTANT:

SAUL s.r.o. Liberec
Ing. arch Jiří Plašil

LIBEREC • ČERVEN 2012

CJ MML 084563/12-St

Za pořizovatele:

.....
Radim Stanka

.....
Ing. Klára Tvrzníková

.....
Ing. Michaela Teplá

67. ZMĚNA ÚZEMNÍHO PLÁNU MĚSTA LIBEREC

Zastupitelstvo města Liberec, příslušné podle § 6 odst. 5 písm. c) zákona č. 183/2006 Sb., o územním plánování a stavebním řádu (dále jen „stavební zákon“), za použití § 43 odst. 4 stavebního zákona, § 13 a přílohy č. 7 vyhlášky č.500/2006 Sb., o územně analytických podkladech, územně plánovací dokumentaci a způsobu evidence územně plánovací činnosti, § 171 a následujících zákona č.500/2004 Sb., správní řád, ve spojení s ustanovením § 185 odst. 4 stavebního zákona,

v y d á v á

tuto **67. změnu územního plánu města Liberec**, schváleného usnesením Zastupitelstva města Liberec č. 94/02 dne 25. 6. 2002, jehož závazná část byla vydána obecně závaznou vyhláškou Města Liberec č. 2 /2002 a změněného 3. změnou územního plánu města Liberec, schválenou usnesením Zastupitelstva města Liberec č.27/04 dne 24. 2. 2004, jejíž závazná část byla vydána obecně závaznou vyhláškou Města Liberec č.1/2004 a dále změněného 4. změnou územního plánu města Liberec, schválenou usnesením Zastupitelstva města Liberec č.28/04 dne 24. 2. 2004, jejíž závazná část byla vydána obecně závaznou vyhláškou Města Liberec č.2/2004 a dále změněného 5., 6., 7a. a 10. změnou územního plánu města Liberec, schválených usneseními Zastupitelstva města Liberec č. 91/05 a 92/05 dne 26. 5. 2005, jejichž závazná část byla vydána obecně závaznou vyhláškou Města Liberec č.1/2005 a dále změněného 2. a 15. změnou územního plánu města Liberec, schválených usneseními Zastupitelstva města Liberec č. 124/05 a 125/05 dne 30. 6. 2005 a dále změněného 7c. a 17. změnou územního plánu města Liberec, schválenými usneseními Zastupitelstva města Liberec č. 180/05 a 183/05 dne 29. 9. 2005, jejichž závazná část byla vydána obecně závaznou vyhláškou Města Liberec č.4/2005 a dále změněného 7b. a 13. změnou územního plánu města Liberec, schválených usneseními Zastupitelstvem města Liberec č. 217/05 a 218/05 dne 24. 11. 2005, jejichž závazná část byla vydána obecně závaznou vyhláškou Města Liberec č.5/2005 a dále změněného 14a. změnou územního plánu města Liberec, schválenou usnesením Zastupitelstva města Liberec č.240/05 dne 15. 12. 2005, jejíž závazná část byla vydána obecně závaznou vyhláškou Města Liberec č.10/2005 a dále změněného 23. změnou územního plánu města Liberec, schválenou usnesením Zastupitelstva města Liberec č.54/06 dne 30. 3. 2006, jejíž závazná část byla vydána obecně závaznou vyhláškou Města Liberec č.1/2006 a dále změněného 16. změnou územního plánu města Liberec, schválenou usnesením Zastupitelstva města Liberec č.75/06 dne 27. 4. 2006, jejíž závazná část byla vydána obecně závaznou vyhláškou Města Liberec č.2/2006 a dále změněného 11. změnou územního plánu města Liberec, schválenou usnesením Zastupitelstva města Liberec č.92/06 dne 25. 5. 2006, jejíž závazná část byla vydána obecně závaznou vyhláškou Města Liberec č.3/2006 a dále změněného 19. změnou územního plánu města Liberec, schválenou usnesením Zastupitelstva města Liberec č.134/06 dne 29. 6. 2006, jejíž závazná část byla vydána obecně závaznou vyhláškou Města Liberec č.4/2006 a dále změněného 26. změnou územního plánu města Liberec, schválenou usnesením Zastupitelstva města Liberec č.215/06 dne 30. 11. 2006, jejíž závazná část byla vydána obecně závaznou vyhláškou Města Liberec č.5/2006 a dále změněného 18a. a 18b. změnou územního plánu města Liberec, schválených usneseními Zastupitelstva města Liberec č.237/06 a 238/06 dne 21. 12. 2006, jejíž závazná část byla vydána obecně závaznou vyhláškou Města Liberec č.6/2006 a dále upraveného 27. změnou územního plánu města Liberec, vydanou opatřením obecné povahy Zastupitelstvem města Liberec na základě usnesení č.12/07 ze dne 25. 1. 2007 a dále upraveného 34. změnou územního plánu města Liberec, vydanou opatřením obecné povahy Zastupitelstvem města Liberec na základě usnesení č.190/07 ze dne 29. 11. 2007 a dále upraveného 40. změnou územního plánu města Liberec, vydanou opatřením obecné povahy Zastupitelstvem města Liberec na základě usnesení č.61/08 ze dne 27. 3. 2008 a dále upraveného 32. změnou územního plánu města Liberec, vydanou opatřením obecné povahy Zastupitelstvem města Liberec na základě usnesení č.130/08 ze dne 26. 6. 2008 a dále upraveného 42. změnou územního plánu města Liberec, vydanou opatřením

obecné povahy Zastupitelstvem města Liberec na základě usnesení č.131/08 ze dne 26. 6. 2008 a dále upraveného 50. změnou územního plánu města Liberec, vydanou opatřením obecné povahy Zastupitelstvem města Liberec na základě usnesení č. 8/09 ze dne 29. 1. 2009 a dále upraveného 29. změnou územního plánu města Liberec, vydanou opatřením obecné povahy Zastupitelstvem města Liberec na základě usnesení č. 138/09 ze dne 25. 6. 2009. Dále upraveného 21. změnou územního plánu města Liberec, vydanou opatřením obecné povahy Zastupitelstvem města Liberec na základě usnesení č. 192/09 ze dne 24. 9. 2009. Dále upraveného 41. změnou územního plánu města Liberec, vydanou opatřením obecné povahy Zastupitelstvem města Liberec na základě usnesení č. 193/09 ze dne 24. 9. 2009. Dále upraveného 47. změnou územního plánu města Liberec, vydanou opatřením obecné povahy Zastupitelstvem města Liberec na základě usnesení č. 194/09 ze dne 24. 9. 2009. Dále upraveného 29. B změnou územního plánu města Liberec, vydanou opatřením obecné povahy Zastupitelstvem města Liberec na základě usnesení č. 17/10 ze dne 28. 1. 2010. Dále upraveného 37. změnou územního plánu města Liberec, vydanou opatřením obecné povahy Zastupitelstvem města Liberec na základě usnesení č. 18/10 ze dne 28. 1. 2010. Dále upraveného 56C. změnou územního plánu města Liberec, vydanou opatřením obecné povahy Zastupitelstvem města Liberec na základě usnesení č. 175/2010 ze dne 24. 6. 2010. Dále upraveného 39. změnou územního plánu města Liberec, vydanou opatřením obecné povahy Zastupitelstvem města Liberec na základě usnesení č. 206/10 ze dne 16. 9. 2010. Dále upraveného 43. změnou územního plánu města Liberec, vydanou opatřením obecné povahy Zastupitelstvem města Liberec na základě usnesení č. 207/10 ze dne 16. 9. 2010. Dále upraveného 45. změnou územního plánu města Liberec, vydanou opatřením obecné povahy Zastupitelstvem města Liberec na základě usnesení č. 208/10 ze dne 16. 9. 2010. Dále upraveného 46. změnou územního plánu města Liberec, vydanou opatřením obecné povahy Zastupitelstvem města Liberec na základě usnesení č. 209/10 ze dne 16. 9. 2010. Dále upraveného 48B. změnou územního plánu města Liberec, vydanou opatřením obecné povahy Zastupitelstvem města Liberec na základě usnesení č. 210/10 ze dne 16. 9. 2010. Dále upraveného 53. změnou územního plánu města Liberec, vydanou opatřením obecné povahy Zastupitelstvem města Liberec na základě usnesení č. 211/10 ze dne 16. 9. 2010. Dále upraveného 63. změnou územního plánu města Liberec, vydanou opatřením obecné povahy Zastupitelstvem města Liberec na základě usnesení č. 91/11 ze dne 28. 4. 2011. Dále upraveného 65. změnou územního plánu města Liberec, vydanou opatřením obecné povahy Zastupitelstvem města Liberec na základě usnesení č. 92/11 ze dne 28. 4. 2011. Dále upraveného 38. změnou územního plánu města Liberec, vydanou opatřením obecné povahy Zastupitelstvem města Liberec na základě usnesení č. 152/2001 ze dne 15. 12. 2011. Dále upraveného 44. změnou územního plánu města Liberec, vydanou opatřením obecné povahy Zastupitelstvem města Liberec na základě usnesení č. 274/2011 ze dne 15. 12. 2011. Dále upraveného 41.2 změnou územního plánu města Liberec, vydanou opatřením obecné povahy Zastupitelstvem města Liberec na základě usnesení č. 124/2012 ze dne 31. 5. 2012. Dále upraveného 52. A změnou územního plánu města Liberec, vydanou opatřením obecné povahy Zastupitelstvem města Liberec na základě usnesení č. 125/2012 ze dne 31. 5. 2012.

A. Vymezení zastavěného území

- neuplatňuje se

B. Koncepce rozvoje území města

- neuplatňuje se

C. Urbanistická koncepce

C2. Vymezení zastavitelných ploch

Zastavitelné plochy vymezené ve výkresu č. 1 grafické části územního plánu města Liberec se 67. změnou rozšiřují o navrženou lokalitu 67. změny dle následující tabulky:

Označení dle 67. změny	Nové využití navrhované v 67. změně	Katastrální území
67/1	Plochy letiště a pásmo vzletového prostoru	Růžodol I

D. Koncepce veřejné infrastruktury

D1 Návrh dopravní infrastruktury

Závazná část územního plánu města Liberec (regulativy funkčního a prostorového uspořádání) se 67. změnou následujícím způsobem doplňuje v kapitole:

6. DOPRAVA

6. 4. LETECKÁ DOPRAVA

K uchování podmínek pro rozvoj letecké dopravy se závazně vymezuje: plocha pro dobudování stávajícího letiště regionálního významu s mezinárodním statutem a s podmínkami pro celoroční provoz letadel vzletové hmotnosti do 25 tun, resp. kapacitou do 40 osob, vč. provozního a administrativního zázemí Zdravotnické záchranné služby.

E. Koncepce uspořádání krajiny

- neuplatňuje se

F. Stanovení podmínek pro využití ploch

Závazná část územního plánu města Liberec (regulativy funkčního a prostorového uspořádání) se 67. změnou následujícím způsobem doplňuje v kapitole:

3. ZÁKLADNÍ REGULAČNÍ PODMÍNKY

3. 1 PŘÍPUSTNOST ČINNOSTÍ V ZASTAVITELNÝCH ÚZEMÍCH

3. 3. 20 Plochy dopravy a dopravní vybavenosti

Plochy dopravy a dopravní vybavenosti jsou území monofunkčního charakteru, určená pro umístění a vedení komunikací a dopravních staveb, objektů a zařízení sektorového, městského, popřípadě nadměstského významu.

TABULKA Č. 3.3/20 – SPECIFIKACE PŘÍPUSTNOSTI STAVEB PRO PLOCHY DOPRAVY A DOPRAVNÍ VYBAVENOSTI (D.)		
Plocha	Stavby přípustné	Podmínka, limita
Plochy letiště a pásmo vzletového prostoru	ranveje, hangáry a dílny pro opravu letadel a heliport záchranné služby, odbavovací budova, řídicí věž, provozní a administrativní zázemí Zdravotnické záchranné služby	

G. Vymezení VPS a VPO, pro které lze práva k pozemkům a stavbám vyvlastnit

- neuplatňuje se

H. Vymezení VPS a VPO, pro které lze uplatnit předkupní právo

- neuplatňuje se

I. Vymezení ploch územních rezerv, včetně podmínek jeho prověření

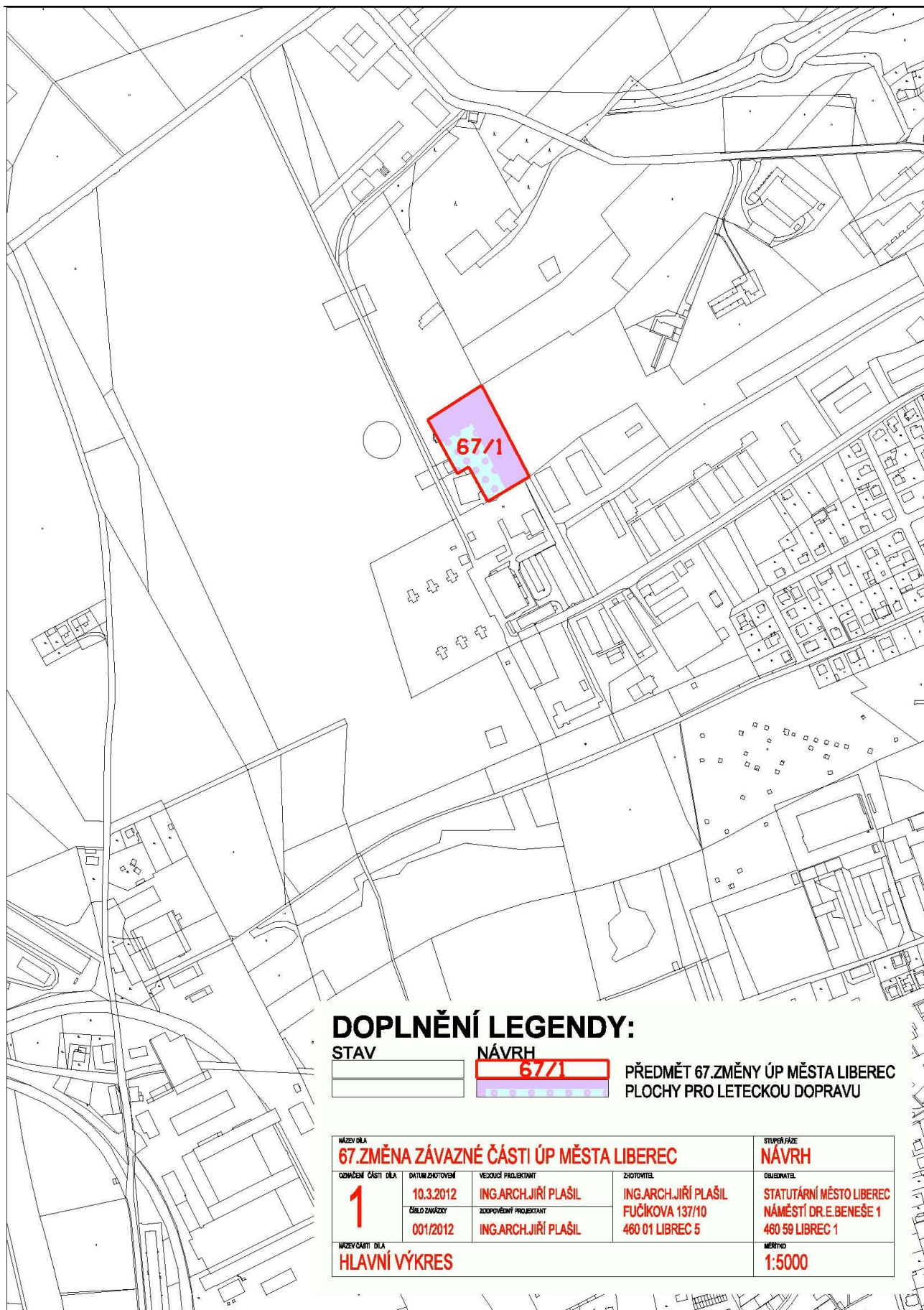
- neuplatňuje se

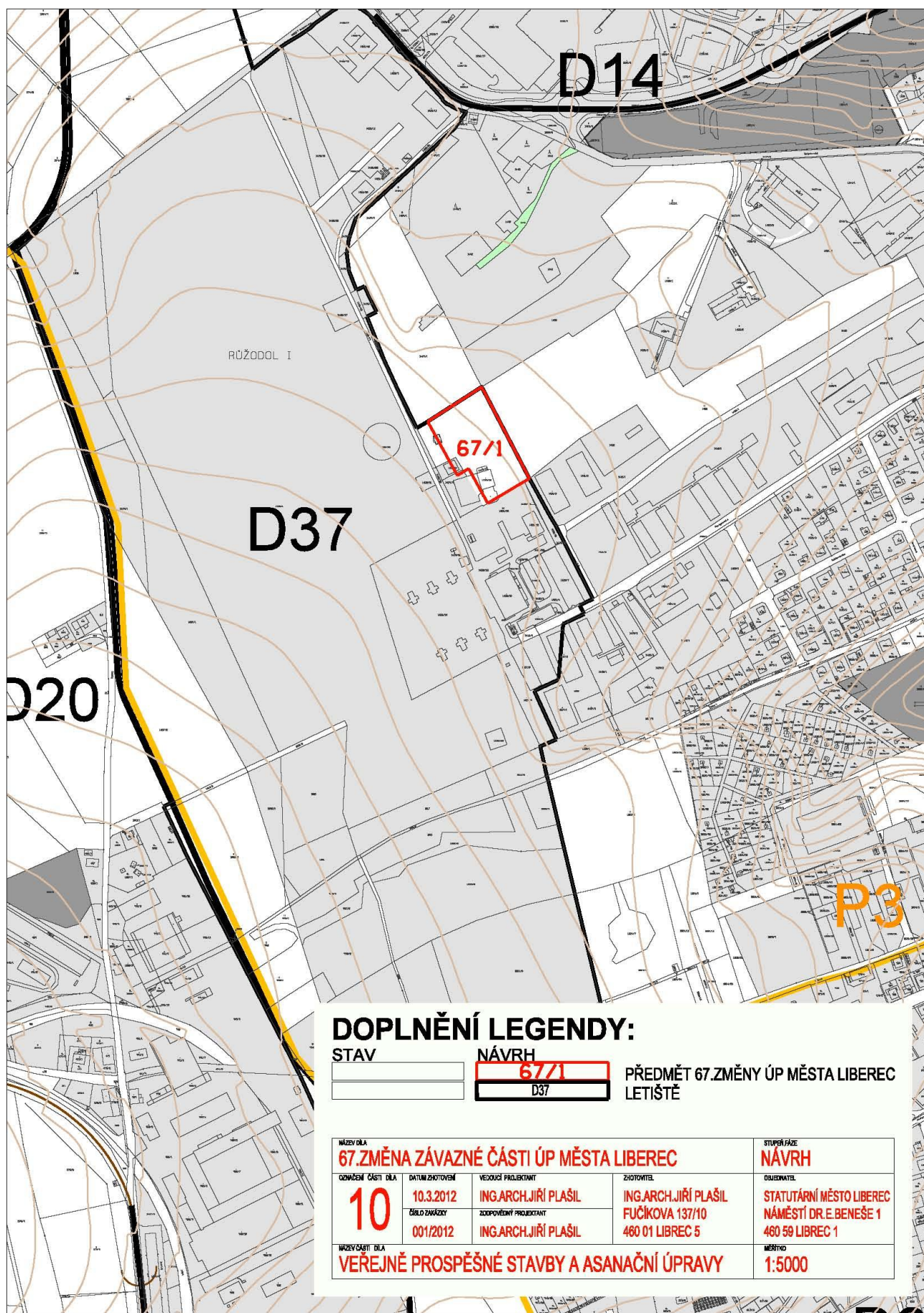
J. Vymezení ploch a koridorů k prověření RP, územní studií

- neuplatňuje se

K. Údaje o počtu listů a výkresů územního plánu

Textová část 67. změny územního plánu města Liberec obsahuje 4 strany textu. Součástí 67. změny územního plánu města Liberec je výkres grafické části – „Hlavní výkres, 1 : 5 000, 1 x A4“ a výkres „Veřejně prospěšné stavby a asanační úpravy, 1 : 5000. 1 x A4“.





Odůvodnění

Odůvodnění opatření obecné povahy, kterým se vydává 67. změna územního plánu města Liberec, obsahuje textovou a grafickou část.

A. Textová část

Textová část odůvodnění 67. změny územního plánu Liberec obsahuje 10 stran textu.

1. Postup při pořízení změny

Pořízení 67. změny územního plánu územního plánu města Liberec (dále jen ÚPML), bylo schváleno usnesením Zastupitelstva města Liberec č. 220/2011 dne 27. 10. 2011. Ve smyslu tohoto usnesení byl v souladu se stavebním zákonem zahájen proces pořízení změny územního plánu.

Ve spolupráci projektanta (Ing. arch. Plašil) a pořizovatele (odbor hlavního architekta) byl zpracován a následně zákonným způsobem projednán návrh zadání 67. změny ÚPML. Na základě výsledku projednání návrhu zadání s dotčenými orgány byl upraven návrh zadání 67. změny. Dne 15. 12. 2011 na 11. zasedání zastupitelstva města Liberec bylo schváleno usnesením č. 275/2011 zadání 67. změny ÚPML. Na základě schváleného zadání byl autorizovaným projektantem zpracován návrh 67. změny ÚPML. Dne 23. 4. 2012 se konalo společné jednání o návrhu 67. změny ÚPML. Dotčené orgány k návrhu změny neměly žádné záporné stanoviska. Dne 4. 6. 2012 byla předložena upravená dokumentace návrhu 67. změny ÚPML, včetně návrhu opatření obecné povahy, Krajskému úřadu Libereckého kraje k posouzení podle § 51 stavebního zákona. Dne 8. 6. 2012 byl Krajským úřadem Libereckého kraje vydán souhlas s předloženým návrhem 67. změny a tím mohlo být zahájeno řízení o vydání 67. změny. Veřejné projednání změny bylo 1. 8. 2012. K veřejnému projednání nebyly uplatněny žádné námítky a připomínky.

2. Vyhodnocení souladu s politikou územního rozvoje a územně plánovací dokumentací vydanou krajem, vyhodnocení koordinace využívání území z hlediska širších vztahů.

Politika územního rozvoje ČR 2008 (PÚR ČR) byla schválena usnesením vlády ČR č. 929 ze dne 20. 7. 2009. Území obce Liberec je v PÚR ČR zahrnuto do rozvojové oblasti OB7 Liberec. Jedná se o území s koncentrací obyvatelstva a ekonomických činností se silnou rozvojovou dynamikou krajského města. Úkolem pro územní plánování je zde řešení napojení rozvojové oblasti na modernizované železniční trati ve směru na Prahu a Hradec Králové, což se netýká předmětných lokalit 67. změny. Navržený dopravní koridor S11 pro kapacitní silnici D8 - Děčín - Česká Lípa - Bílý Kostel nad Nisou - Liberec - R35 je trasován mimo řešené území 67. změny.

Zásady územního rozvoje (ZÚR) Libereckého kraje zpracované společností SAUL s.r.o. byly vydány v lednu 2012. Žádné požadavky ze ZÚR pro řešené území 67. změny nevyplývají. 67. změna je v souladu s koncepcemi této dokumentace v aktuálním stavu, plocha 67/1 přímo nezasahuje do ploch nadregionálních a regionálních prvků ÚSES ani do koridorů nadřazené infrastruktury navržených v této dokumentaci.

Ze ZÚR vyplývá požadavek na územní stabilizaci a rozvoj ploch letiště Liberec - záměr nadmístního významu D37 Letiště Liberec se statutem mezinárodního veřejného letiště. Základna letecké záchranné služby možný rozvoj neomezí ani neznemožní.

Soulad s nadřazenou dokumentací bude nadále sledován.

67. změna v navržené lokalitě 67/1 řeší aktivity přesahující hranici řešeného území platného ÚPML – změna umožní realizovat stavby komplexního provozního a administrativního zázemí krajského operačního střediska a výjezdové skupiny Zdravotnické záchranné služby Libereckého kraje (dále ZZS LK) ve vazbě na heliport na letišti Liberec směřující ke zlepšení využívání jeho služeb pro široký spádový obvod. V závazné ani grafické části ÚPML se tyto změny z hlediska širších vztahů neprojeví.

3. Vyhodnocení souladu s cíli a úkoly územního plánování

67. změna je zpracována v souladu se schválenými pokyny pro zpracování návrhu nového územního plánu města Liberec.

67. změna je v souladu s odstavcem 14 PÚR ČR přirozeně doplňuje urbanistickou strukturu dotčeného území.

67. změna je v souladu s odstavcem 19 PÚR ČR umístěním zastavitelné plochy nezasahuje do otevřené krajiny, nerozšiřuje nehospodárně zastavěné území a nefragmentuje nezastavěné území.

67. změna je v souladu s odstavcem 20 PÚR ČR umísťuje rozvojový záměr, který by mohl ovlivnit charakter krajiny, do co nejméně konfliktní lokality v rámci dané části řešeného území.

67. změna je v souladu s odstavcem 21 PÚR ČR není v rozporu s vymezením souvislých pásů nezastavěného území v bezprostředním okolí města, způsobitelných pro nenáročné formy krátkodobé rekreace, pro vznik a rozvoj lesních porostů a zachování prostupnosti krajiny, lokalita 67/1 zabírá okrajovou část nevyužívaných ostatních ploch v krajině.

67. změna je v souladu s odstavcem 22 PÚR ČR zachovává a rozvíjí hodnoty území - veřejné vybavení, letiště.

67. změna je v souladu s odstavcem 24 PÚR ČR vytváří podmínky pro zlepšování dostupnosti území s ohledem na potřeby veřejné dopravy a požadavky ochrany veřejného zdraví, zejména uvnitř rozvojových oblastí a rozvojových os.

67. změna je v souladu s odstavcem 25 PÚR ČR vytváří podmínky pro preventivní ochranu území a obyvatelstva před potenciálními riziky a přírodními katastrofami v území s cílem minimalizovat rozsah případných škod.

67. změna je v souladu s odstavcem 28 PÚR ČR zohledňuje nároky dalšího vývoje území jeho řešením ve všech potřebných dlouhodobých souvislostech, zvláštní pozornost věnuje rozvoji veřejné infrastruktury.

4. Vyhodnocení souladu s požadavky stavebního zákona a jeho prováděcích právních předpisů.

67. změna je zpracována v souladu se zákonem č.183/2006 Sb., v platném znění. – stavební zákon a jeho prováděcími právními předpisy přiměřeně formě platného ÚPML. Požadavky na komplexní aktualizaci platného ÚPML nebyly v Zadání vzneseny.

5. Vyhodnocení souladu s požadavky zvláštních právních předpisů

67. změna je zpracována v souladu s požadavky zvláštních právních předpisů.

6. Vyhodnocení souladu se strategickými dokumenty

V 67. změně jsou respektovány územní dopady ze schválených rozvojových programů zabývajících se rozvojem města (Strategie rozvoje SML 2007-2020 schválená 13. 12. 2007).

7. Údaje o splnění zadání

Zadání 67. změny územního plánu požaduje změnu nezastavěných ploch - travních porostů resp. ostatních ploch v krajině na plochy zastavitelné - letiště. Zadání 67. změny je splněno návrhem rozšíření o jednu zastavitelnou plochu 67/1 v zastavěném území platného ÚPML.

Promítnutí důsledků 67. změny do směrné části platného ÚPML nebylo podle pokynu pořizovatele v rámci 67. změny řešeno. V době zpracování Změny byly dokončeny ÚAP 2012, v jejichž rámci bylo nově prověřeno i řešené území. 67. změna není v rozporu s hlavní strategií rozvoje města a

proto Statutární město Liberec změnu směrné části nepožaduje.

Stanoviska k Zadání 67. změny jsou v návrhu 67. změny zohledněna.

Dále byly provedeny dílčí doplňkové terénní průzkumy řešeného území 67. změny a na jejich podkladě pro navrženou plochu prověřeno detailní vymezení vyplývající z kolize s limity využití území a v souladu s potenciálními záměry nově zpracovávaného ÚP Liberec.

7. Komplexní zdůvodnění přijatého řešení

67. změna řeší změnu funkčního využití stávajících nezastavěných ploch - travních porostů resp. ostatních ploch v krajině na zastavitelné plochy doprava a dopravní vybavenosti – letiště a pásmo vzletového prostoru.

67. změna takto umožní realizaci komplexního provozního a administrativního zázemí pro krajské operační středisko a výjezdové skupiny Zdravotnické záchranné služby Libereckého kraje (dále též ZZS LK) v areálu letiště Liberec v bezprostřední vazbě na heliport.

To je důležité s ohledem na udržení a zkvalitnění statutu Krajské nemocnice Liberec (traumatologie), která se bude v nejbližším období nadále fungovat ve stávajícím areálu v Husově ulici, kde nemá pro definitivní vyřešení této služby dostatečné prostorové a provozní předpoklady.

7.1 Vyhodnocení účelného využití zastavěného území a potřeby vymezení zastavitelných ploch

67. změna obsahuje 1 návrhovou zastavitelnou plochu umístěnou do plošně nerozsáhlé enklávy obklopené do značné části zastavitelnými plochami stávajícího letiště Liberec, nezasahující do otevřené krajiny – je součástí zastavěného území.

Plánovaný záměr nelze řešit uspokojivě ve stávajících zastavitelných plochách platného územního plánu, proto je nutné 67. změnou vymezením nové zastavitelné plochy pro požadovaný rozvoj území.

Jedná se o rozvoj neobytných funkcí – vybavení veřejné infrastruktury umístěné na ploše dopravy - z toho důvodu není dokládáno vyhodnocení využití návrhových ploch zpracované speciálně pro tuto změnu.

67. změnou navrhovaná plocha se změnou funkčního využití nerozšiřuje zastavitelná území platného ÚPML.

7.2. Odůvodnění koncepce rozvoje území obce a požadavků na ochranu hodnot v území

7.2.1 Koncepce rozvoje území obce

67. změna vychází ze stávajícího charakteru a uspořádání urbanistické koncepce města Liberce a vzhledem k malému rozsahu a návaznostem navržených ploch ji výrazně neovlivňuje.

Vymezení a vnitřní členění území

Rozsah řešeného území platného ÚPML definovaný v kapitole 1.1. Vymezení řešeného území podle katastrálních území textové části platného ÚPML se v důsledku dílčích změn provedených v 67. změně nemění.

Rozsah řešeného území 67. změny je dán požadavky Zadání na posouzení a zpracování. V rámci 67. změny je vymezena 1 plocha v k. ú. Růžodol I.

Rozvojové předpoklady obce

Rozvojové předpoklady města Liberec popsány v kapitole 5. Základní předpoklady a podmínky vývoje obce textové části platného ÚPML se v důsledku dílčích změn provedených v 67. změně nemění.

Společenský potenciál obce

Demografická problematika uvedená v kapitole 4. Demografický a sociální vývoj území textové části platného ÚPML se v důsledku dílčích změn provedených v 67. změně nemění.

Lze však očekávat, že vybudování nového provozního a administrativního zázemí pro krajské operační středisko a výjezdové skupiny Zdravotnické záchranné služby Libereckého kraje bude mít pozitivní vliv na posílení sociálního pilíře.

Hospodářský potenciál obce

Hospodářský potenciál obce uvedený v kapitole 6.6. Výroba textové části platného ÚPML se v důsledku dílčích změn provedených v 67. změně nemění.

Potenciál životního prostředí obce

Potenciál životního prostředí obce uvedený v kapitole 3. Přírodní podmínky textové části platného ÚPML se v důsledku dílčích změn provedených v 67. změně nemění.

67. změna respektuje platná znění zákonů ve vztahu k ochraně přírody, vodních zdrojů, ZPF, PUPFL a platné hygienické předpisy.

Koncepce řešení 67. změny je navržena v maximálně dosažitelném souladu přírodních a civilizačních funkcí v limitech požadavků dodržení podmínek zdravého životního prostředí.

V dotčené lokalitě budou v následujících stupních projektové přípravy chráněny hodnotné solitéry zeleně a zdroje podzemní vody pro nebeské rybníky v lokalitě VKP „Opičák“.

7.2.2 Odůvodnění ochrany a rozvoje hodnot území obce

Přírodní a kulturní hodnoty

Realizaci záměru 67. změny nedejde k dotčení přírodních a kulturních hodnot v řešeném území. Plocha 67/1 nezasahuje do prvků v zájmu obecné i zvláštní ochrany přírody vč. lesních pozemků, jak vyplývá z provedených územně analytických podkladů a doplňkových průzkumů a rozborů, vzdálenost od VKP „Opičák“ je 120 m.

Civilizační a architektonické hodnoty

Dotčení civilizačních a architektonických hodnot v řešeném území se v důsledku změny funkčního využití plochy 67/1 nemění.

Celé území města Liberec splňuje podmínky pro to, aby bylo považováno za „území s archeologickými nálezy“ ÚAN III. ve smyslu zákona č. 20/1987 Sb., o státní památkové péči, ve znění pozdějších předpisů, a rovněž za území s výskytem archeologického dědictví ve smyslu Úmluvy o ochraně archeologického dědictví Evropy. Výskyt území s archeologickými nálezy vyššího významu (ÚAN I. + II.) nebyl v ÚAP ORP Liberec v kontaktu s řešenou plochou 67/1 identifikován.

Limity využití území

Limity využití území města Liberec stanovené v kapitole 5.2. Limity využití území textové části Územního plánu města Liberec – regulativy funkčního a prostorového uspořádání území se v důsledku 67. změny nemění.

Omezení a limitující prvky pro 67. změnu byly převzaty z jednotlivých výkresů a kapitol platného ÚPML a jsou po aktualizaci z ÚAP ORP Liberec 2010 uvedeny v tabulkách podrobný popis návrhových lokalit kapitoly C3.

Při řešení jsou dodržena ustanovení všech dotčených obecně závazných právních předpisů, norem a správních rozhodnutí s přihlédnutím k omezením, která ukládají.

Z územně analytických podkladů a provedených doplňkových průzkumů a rozborů vyplývá potřeba respektovat zejména OP letiště všech stupňů.

OP komunikačního zařízení a vedení zasahující plochu změny představuje velkoplošné OP zahrnující podstatnou část města Liberce. OP omezuje především výškové uspořádání staveb, které je v prostoru letiště primárně omezeno jeho ochrannými pásmy.

OP vojenského objektu se pouze okrajově dotýká plochy změny, s ohledem na probíhající majetkové přesuny na plochách Armády ČR v lokalitě letiště Liberec nemá pro její vymezení podstatný význam.

Vzhledem k tomu, že oba výše uvedené limity existovaly již v době schválení platného ÚP a nebyly předmětem zákresu do jeho výkresu limitů ani dalších, není tento zákres doplněn ani do 67. změny.

V zadání zmíněná OP elektrické stanice a OP elektrického vedení se vztahují pouze ke kabelovým rozvodům, které jsou pod rozlišovací úrovní ÚP.

67. změna nenavrhuje žádné nové limity vycházející z konkrétních podmínek v souvislosti s novou koncepcí funkčního a prostorového uspořádání plochy 67/1.

7.3 Odůvodnění přijatého řešení urbanistické koncepce

V rámci 67. změny je vymezena plocha pro Zdravotnickou záchrannou službu Libereckého kraje ve vazbě na stávající provozní a administrativní zázemí na letišti Liberec s ohledem na nutnost bezprostřední vazby na heliport.

V rámci 67. změny je respektován požadavek Zadání na konkretizování rozsahu a vlivu navržených změn zastavitelného území na celkovou koncepci platného ÚPML, přitom je řešení koordinováno s aktuálním stavem územního plánu, tj. včetně schválených i rozjednaných změn a rozpracovaným novým ÚP Liberec.

67. změna vychází ze stávajícího charakteru a uspořádání urbanistické koncepce města Liberce, vzhledem k rozsahu ji výrazně neovlivňuje. V rámci zpracování návrhu byly dílčím způsobem měněny hranice ploch s rozdílným způsobem využití. Variantní řešení nebylo prověřováno.

67. změna vychází ze stávajícího charakteru a uspořádání urbanistické koncepce dotčené části města Liberce - umožňuje rozšíření zde dlouhodobě stabilizovaného nadmístního veřejného vybavení

67. změna v souladu se zpracovanou podrobnější dokumentací respektuje urbanistickou kompozici širšího území, ve svých důsledcích neznemožní průchodnost krajiny a neomezí vedení pěších a cyklistických tras.

67. změna v souladu se zpracovanou podrobnější dokumentací respektuje současnou výškovou a hmotovou proporcionalitu objektů v navazujícím území omezenou OP letiště.

PODROBNÝ POPIS NÁVRHOVÝCH LOKALIT

Číslo lokality dle 67. změny	67/1
Katastrální území	Růžodol I
Pozemky	1439/1 – část, 1439/3 - část, 1439/4 - část, 1439/10 - část, 1439/13
Velikost plochy (m ²)	7618
Původní využití navržené v ÚP	plochy přírody a krajiny - travní porosty, ostatní plochy v krajině – stav
Nové využití navržené v 67. změně	plochy dopravy a dopravní vybavenosti – plochy letiště a pásma vzletového prostoru - návrh
Doporučená kapacita	dle již zhotovené projektové dokumentace
Dopravní přístupnost	nápojení přes vnitřní komunikační systém letiště Liberec na hlavní obslužnou komunikaci Partyzánská s návrhovou kategorií MO2 10/7/50 – bez vlivu na koncepci ÚPML
Nápojení na inženýrské sítě	shodné se stávajícími plochami letiště Liberec – bez vlivu na koncepci ÚPML
Poznámka	změna funkce nezastavěných ploch uvnitř zastavěného území – nerozšiřuje rozsah zastavitelných území ÚPML
Limity využití území	OP komunikačního zařízení a vedení, OP vojenského objektu

7.4 Odůvodnění koncepce veřejné infrastruktury

Odůvodnění návrhu změny dopravní infrastruktury

Dosavadní koncepce dopravy města Liberec stanovená v kapitole 6. Doprava textové části Územního plánu města Liberec – regulativy funkčního a prostorového uspořádání území založená na využití stávající sítě základních komunikací se v důsledku 67. změny nemění.

Dopravní napojení plochy 67/1 nevyžaduje změny v koncepci dopravy ÚPML. V zájmu realizovatelnosti záměru byly dopravně technicky posouzeny a prověřeny plánované kapacity plochy ZZS a její vliv na dopravní provoz z hlediska dostatečnosti a bezpečnosti komunikační sítě.

Napojení provozního a administrativního zázemí ZZS LK bude realizováno přes vnitřní komunikační systém letiště Liberec na stávající hlavní obslužnou komunikaci Partyzánská s návrhovou kategorií MO2 10/7/50 – bez vlivu na koncepci ÚPML. U této hlavní přístupové komunikace bude respektován prostor pro umístění potenciálních chodníků a cyklostezek.

Umístění provozního a administrativního zázemí ZZS LK ve svých důsledcích neznemožní průchodnost krajiny a neomezí vedení pěších a cyklistických tras.

Změnou dojde ke zkvalitnění vazby mezi provozním a administrativním zázemím ZZS LK a stávajícím heliportem, naopak vymezení ploch pro ZZS LK neomezí provoz heliportu.

Odůvodnění návrhu změny technické infrastruktury

Dosavadní koncepce technické infrastruktury města Liberec stanovená v kapitole 7. Technická infrastruktura textové části územního plánu města Liberec – regulativy funkčního a prostorového uspořádání území se v důsledku 67. změny nemění.

67. změna jako celek vzhledem k charakteru rozšíření stávajících ploch letiště Liberec a navržené kapacity nevyžaduje změnu koncepce zásobování energiemi ani změny v koncepci řešení vodovodů a kanalizace v platném ÚPML.

Zástavba plochy 67/1 jako rozšíření stávajícího zastavěného areálu letiště Liberec bude napojena na infrastrukturu v souladu s již zhotovenou podrobnější dokumentací

Koncepční řešení energetiky vychází ze schválené koncepce energetiky a spojů platného ÚPML, způsob zásobování energiemi je stanoven regulativy v oblastech zásobování energiemi. Při řešení odkanalizování se bude vycházet ze schváleného Plánu rozvoje vodovodů a kanalizací Libereckého kraje (odkanalizování v okrajových částech města oddílnou kanalizací). Textová část platného ÚPML se z hlediska této problematiky v důsledku dílčích změn provedených v 67. změně nemění.

Na základě stanoviska Státní energetické inspekce obsahuje koordinační výkres v rámci 67. změny zakres ochranných případně bezpečnostních pásem energetických zařízení, která jsou umístěna nebo navržena v dotčeném území.

Navržené rozvojové záměry budou respektovat požadavky a zásady koncepce nakládání s odpady stanovené v Územním plánu města Liberec.

Odůvodnění návrhu změny občanského vybavení

Koncepce občanského vybavení veřejné infrastruktury stanovená platným ÚPML se v důsledku 67. změny nemění.

Předmětem 67. změny je rozšíření stávajícího areálu letiště Liberec umožňující realizaci nezbytného provozního a administrativního zázemí pro krajské operační středisko a výjezdové skupiny Zdravotnické záchranné služby Libereckého kraje v těsné vazbě na stávající heliport.

Odůvodnění návrhu veřejných prostranství

Platný ÚPML nepracuje s pojmem „veřejné prostranství“ ve smyslu zákona č.183/2006 Sb., vyhlášek č. 500 a č.501/2006 Sb. a jejich příloh.

67. změna nenavrhuje žádné plochy veřejných prostranství ve smyslu těchto předpisů, protože jejich izolovaný návrh bez návaznosti na celkovou koncepci se jeví i s ohledem na velikost jednotlivých řešených ploch jako bezúčelný.

Odůvodnění návrhu řešení požadavků civilní ochrany

Podmínky pro činnosti na území města Liberec z hlediska civilní ochrany se v důsledku 67. změny nemění. Pro 67. změnu platí řešení požadavků civilní ochrany schválené ÚPML.

67. změna nevyvolává speciální požadavky vyplývající ze zvláštních předpisů, především je plocha 67/1 vymezena mimo stanovená záplavová území 100-leté vody.

Dle § 20 vyhlášky MV č. 380/2006 Sb., k přípravě a provádění úkolů ochrany obyvatelstva je komplexní provozní a administrativní zázemí pro krajské operační středisko a výjezdovou skupinu Zdravotnické záchranné služby Libereckého kraje umístěno tak, že neleží v zóně havarijního plánování a v budoucnu v jeho blízkosti nebude povolována výstavby objektů, u kterých by na základě jejich provozních technologií měly být stanoveny zóny havarijního plánování.

V blízkosti plochy 67/1 se nachází vojenské objekty. Za dotčené území, v němž vydání závazného stanoviska VUSS Pardubice podléhá veškerá výstavba, se považují vlastní objekty a dále území v šířce 50 m od hranice objektů.

7.5 Odůvodnění koncepce uspořádání krajiny

Koncepce uspořádání krajiny platného ÚPML se v důsledku 67. změny nemění. Návrhy situované na nezastavěných plochách zeleně jsou umístěny v nevýznamných enklávách obklopených zastavěným územím. Plocha 67/1 se částečně nedotýká lesních pozemků (PUPFL) ani OP lesa.

Realizaci záměru nedojde k narušení současného charakteru krajinného rázu ani k narušení celoměstské kostry zeleně.

Realizace plochy 67/1 ve svých důsledcích neznemožní průchodnost krajiny a neomezí vedení pěších a cyklistických tras. Zachování kvalitní solitérní zeleně v oblasti lokalit je zahrnuto do obecných podmínek ÚPML.

7.6 Odůvodnění stanovení podmínek pro využití ploch s rozdílným způsobem využití

Podmínky pro využití ploch s rozdílným způsobem využití byly změněny tak, aby rozšířená plocha dopravy a dopravní vybavenosti – plochy letiště a pásma vzletového prostoru zahrnula do přípustného využití i požadované umístění komplexního provozního a administrativního zázemí pro krajské operační středisko a výjezdovou skupinu Zdravotnické záchranné služby Libereckého kraje. To by jinak muselo, s ohledem na svou velikost, umístění a specifickou funkci nevhodně, tvořit samostatnou plochu a rozdílným způsobem využití – plochy veřejné vybavenosti.

7.7 Odůvodnění vymezení VPS a VPO

Z 67. změny nevyplývají změny ve vymezení veřejně prospěšných staveb, veřejně prospěšných opatření a asanačních platného ÚPML.

S ohledem na fakt, že pozemky dotčené plochou 67/1 jsou vesměs ve vlastnictví SML (resp. LK s užíváním Zdravotnickou záchrannou službou Libereckého kraje), bylo by jejich zařazení do ploch VPS s předkupním právem SML bezpředmětné.

7.8 Odůvodnění vymezení ploch a koridorů k prověření RP a územní studií

Ve schváleném Zadání 67. změny nebyly uplatněny a ani z řešení 67. změny nevyplývají požadavky na prověření ploch a koridorů regulačním plánem nebo územní studií.

Pro lokalitu 67/1 je zpracována podrobná dokumentace k územnímu řízení, přesto bude požadavkem nově zpracovávaného územního plánu prověřit komplexní rozvoj celého areálu letiště Liberec územní studií.

8. vyhodnocení vlivů na udržitelný rozvoj území spolu s informací, zda a jak bylo respektováno stanovisko k vyhodnocení vlivů na životní prostředí.

Podle dostupných podkladů bylo při schvalování Zadání 67. změny konstatováno, že 67. změna nebude mít vliv na vyhlášené Ptačí oblasti ani evropsky významné lokality (NATURA 2000), nebyla ani předpokládána nutnost provedení vyhodnocení vlivu záměru na udržitelný rozvoj území vč. životního prostředí podle zvláštního zákona. Z provedených doplňkových průzkumů a známých souvislostí v řešeném území nevyplývá podstatný vliv 67. změny na životní prostředí.

9. Vyhodnocení předpokládaných důsledků navrhovaného řešení na ZPF a PUPFL.

Vyhodnocení záborů ZPF na území města Liberec provedené v kapitole B. 18. Zemědělský půdní fond textové části platného ÚPML se v důsledku dílčích změn provedených v 67. změně doplňuje následujícím způsobem:

Údaje platného ÚP se doplňují o následující lokalitu:

67/1 Růžodol I

plochy dopravy a dopravní vybavenosti – plochy letiště

Následné vyhodnocení důsledků navržených změn funkčního využití ploch 67. změny na zemědělský půdní fond (dále ZPF) je zpracováno v intencích vyhlášky MŽP č.13/1994 Sb. ze dne 29. 12. 1993 (ve znění následných předpisů), kterou se upravují některé podrobnosti ochrany ZPF, dle § 6 (postupy k zajištění ochrany ZPF při zpracování dokumentace staveb potřebné k vydání územního rozhodnutí, s náležitostmi dle 5. přílohy vyhlášky).

Výpočty plošných požadavků lokality jsou provedeny z digitalizovaného mapového podkladu. Uváděné údaje o plochách jsou oproti ÚPML uvedeny v m², zaokrouhleně na celé m².

Celkové sestavení plošných požadavků dle zákl. druhů pozemků

(kapitola **Bilance odnětí dle struktury ZPF a HPJ** textové části platného ÚPML)

Sestavení zastavitelných ploch

celková výměra záboru	zábor ZPF celkem	z toho			nezemědělské pozemky celkem	z toho PUPFL	SZÚ
		orná půda	TTP	zahrady			
67/1							
7618	0	0	0	0	7618	0	7618
Celkem zastavitelné plochy							
7618	0	0	0	0	7618	0	7618

Plocha 67/1 se nenachází na ZPF ani PUPFL.

Plocha 67/1 se nenachází na ZP meliorované plošným drenážním odvodněním.

Plocha 67/1 je umístěna na BPEJ 74400, třídě ochrany II, uvnitř zastavěného území.

10. Rozhodnutí o námitkách a jejich odůvodnění

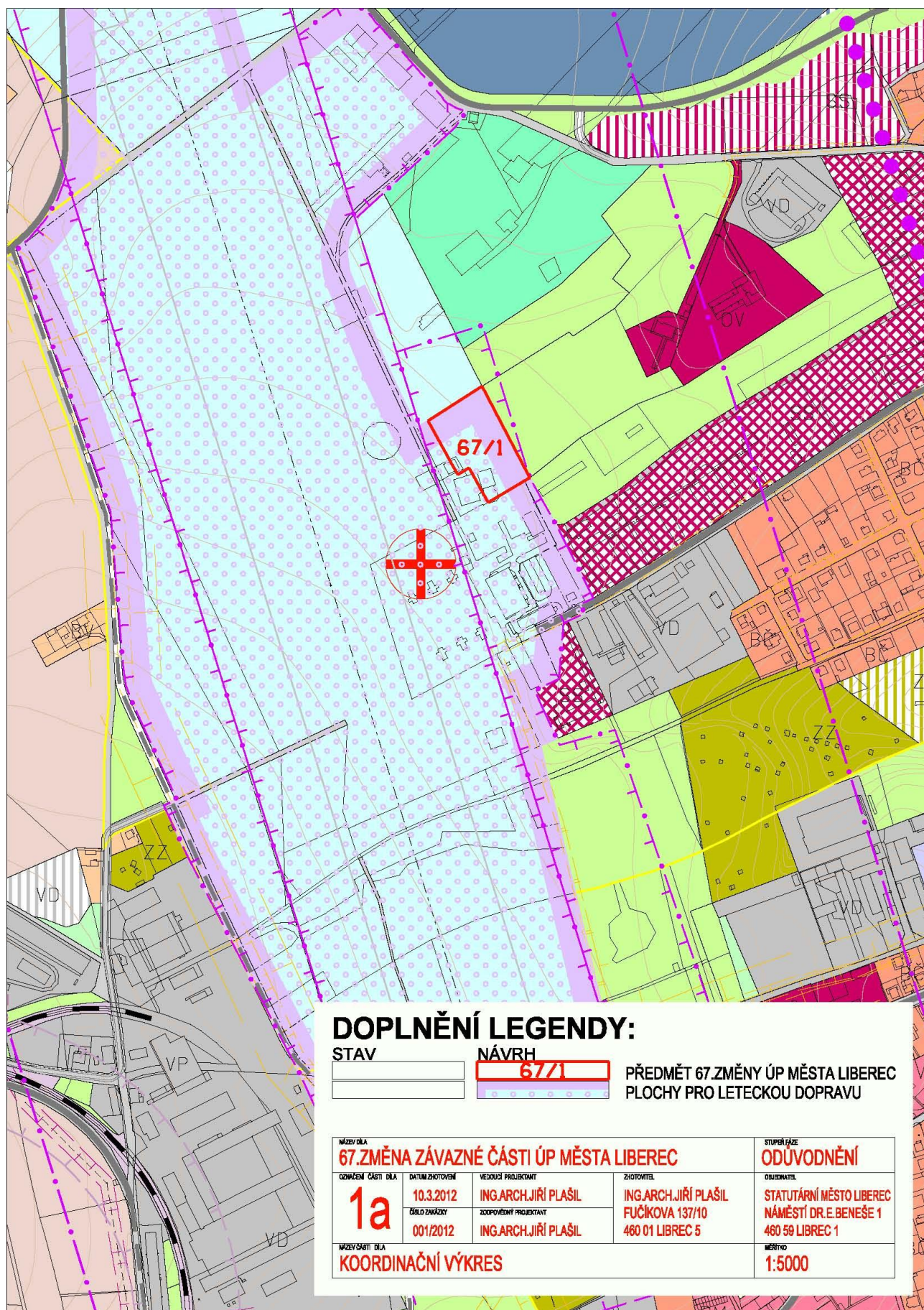
V rámci pořízení 67. změny nebyly uplatněny žádné námitky.

11. Vyhodnocení připomínek

V rámci pořízení 67. změny nebyly uplatněny žádné připomínky.

B. Grafická část

Grafickou část tvoří výkres „Koordinační výkres, 1 : 5 000, 1 x A4“ a výkres „Vyhodnocení záboru ZPF, 1 : 5 000, 1 x A4“, které jsou nedílnou součástí odůvodnění změny ÚPML.



DOPLNĚNÍ LEGENDY:

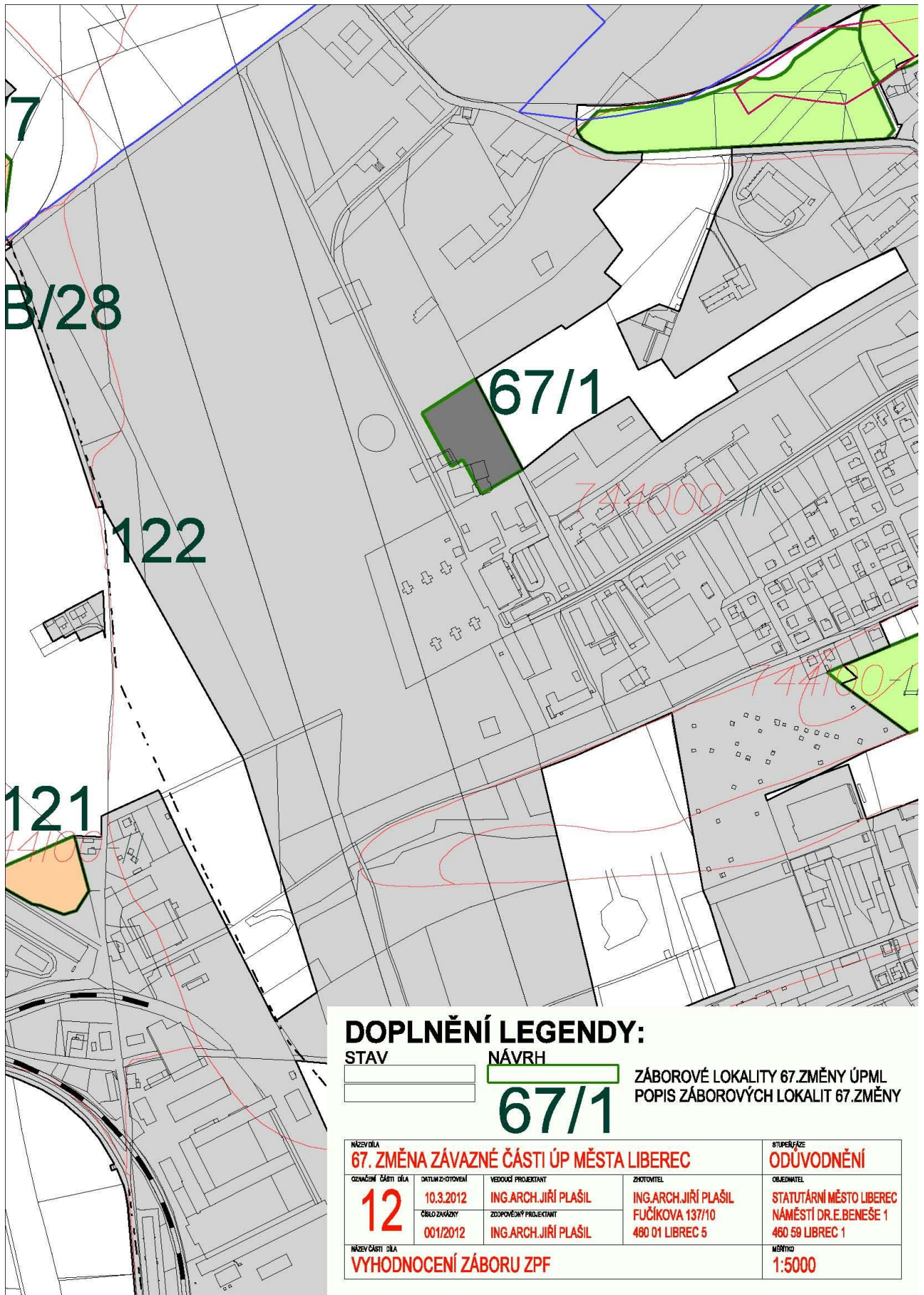
STAV	NÁVRH	PŘEDMĚT 67.ZMĚNY ÚP MĚSTA LIBEREC PLOCHY PRO LETECKOU DOPRAVU
	67/1	

NÁZEV DÍLA 67.ZMĚNA ZÁVAZNÉ ČÁSTI ÚP MĚSTA LIBEREC				STUPEŇ FÁZE ODŮVODNĚNÍ
ODŮVODNĚNÍ ČÁSTI DÍLA 1a	DATA ZHOTOVENÍ 10.3.2012	VEDOUcí PROJEKTANT ING.ARCH.JIŘÍ PLAŠIL	ZHOTOVITEL ING.ARCH.JIŘÍ PLAŠIL FUČKOVA 137/10 460 01 LIBREC 5	ODKRYVATEL STATUTÁRNÍ MĚSTO LIBEREC NÁMĚSTÍ DR.E.BENEŠE 1 460 59 LIBREC 1
MĚZÝ DÍLA KOORDINAČNÍ VÝKRES	ČÍSLO ZAKÁZKY 001/2012	ZODPOVĚDNÝ PROJEKTANT ING.ARCH.JIŘÍ PLAŠIL		MĚŘÍTKO 1:5000

LEGENDA:		STAV		NÁZEV
		HRANICE ŘEŠENÉHO ÚZEMÍ		
		HRANICE SEKTORŮ MĚSTA		
		HRANICE ZASTAVĚNÉHO ÚZEMÍ K 30.10.2000		
		PLOCHY BYDLENÍ VENKOVSKÉHO		
		PLOCHY BYDLENÍ ČISTÉHO		
		PLOCHY BYDLENÍ MĚSTSKÉHO		
		PLOCHY SMĚŠNÉ CENTRÁLNÍ		
		PLOCHY SMĚŠNÉ MĚSTSKÉ		
		PLOCHY SMĚŠNÉ OSTATNÍ - SLUŽBY, OBCHOD A DROBNÁ VÝROBA		
		PLOCHY VEŘEJNÉ VYBAVENOSTI		
		PLOCHY OSTATNÍ ZVLÁŠTNÍ VYBAVENOSTI		
		PLOCHY PRACOVNÍCH AKTIVIT		
		PLOCHY ZEMĚLÉSKÉ A LESNICKÉ VÝROBY		
		PLOCHY ŠPŮRTU A REKREACE		
		PLOCHY ZAHŘADKOVÉ A CHATOVÝCH OSAD		
		PLOCHY DOPRAVY A DOPRAVNÍ VYBAVENOSTI - ŘEŠENÍ VE VÝKRESU Č. 2, 3		
		KOMUNIKACE SBĚRNÉ (B2) A OBSLUŽNÉ (C2)		
		KOMUNIKACE OSTATNÍ (C3, D1, D3)		
		KOMUNIKACE SBĚRNÉ PATERNÍ A SBĚRNÉ "PŘEMĚNY" V JEDNĚ		
		KOMUNIKACE OSTATNÍ - průběh v tunelu		
		OCHRANNÁ PÁSMA KOMUNIKACÍ		
		PÁSMA ÚZEMNÍ OCHRANY PRO OBCHYTOVOU KOMUNIKACI		
		PLOCHY ŽELEZNICNÍCH TRATÍ, STANIC A ZARÍZENÍ		
		ŽELEZNICNÍ TRATĚ PRO SYSTÉM REGOTRAM		
		TRAMVAJOVÉ TRATĚ		
		LANOVÁ DRÁHA KABNOVÁ		
		LANOVÁ DRÁHA SEBĚKOVÁ		
		PÁSMA ÚZEMNÍ OCHRANY PRO POZEMNÍ LANOVOU DRÁHU		
		LYŽÁŘSKÉ VLEKY		
		PLOCHY LETIŠTĚ A PÁSMA VZLETOVÉHO PROSTORU		
		HELIPORT - ZACHRANNÁ SLUŽBA		
		PÁSMA VZLETOVÉHO PROVOZU		
		POŇSKÁ CYKLOTRASA		
		PLOCHY PRO DOPRAVU		
		PLOCHY TECHNICKÉHO VYBAVENÍ		
		PLOCHY PŘÍRODY A KRAJINY		
		PLOCHY URBANIZOVANÉ ZELENĚ		
		VODNÍ PLOCHY A TOKY		
		ÚZEMNÍ SYSTÉMY EKOLOGICKÉ STABILITY - ŘEŠENÍ VE VÝKRESU Č. 8		
		HRANICE OCHRANĚNÝCH ÚZEMÍ A OCHRANNÁ PÁSMA		
		ENERGETIKA A SPOLE - ŘEŠENÍ VE VÝKRESU Č. 7		
		ZÁSOBOVÁNÍ VODOU - ŘEŠENÍ VE VÝKRESU Č. 4		
		OKAMALIZOVÁNÍ - ŘEŠENÍ VE VÝKRESU Č. 5		
		KRAJINNÉ STABILIZAČNÍ ZÓNY - ŘEŠENÍ VE VÝKRESU Č. 9		
		PŘESTAVBOVÁ ÚZEMÍ		

HLAVNÍ VÝKRES

MAOISTRÁT MĚSTA LIBERCE		ODBOR ROZVOJE A ÚZEMNÍHO PLÁNOVÁNÍ	
ODŘEŠENÍ ÚZEMNÍHO KONCEPCE		ČERVEN 2022	
VEDOUcí PROJEKTANT: ING. ŠARLA ŠERÁ TRNOVÁ			
ODBORNÍ PROJEKTANT: ING. IVETA LUKÁŠOVÁ			
ING. KAREL KOUČEK			
ING. ŠERHA BYTKOVÁ			
ING. VLADIMÍR ZAPLATIL			
ING. LUDOV PRANCO			
ING. DANIEL HREBY			
DOKONČENÉ ZPRACOVÁNÍ: ODBOR ODBŮR ÚM. O. B.A.		PARA. Č.	VÝKRES Č.
ING. BARBORA VELIMSKÁ			1
VLADIMÍR BARČOVÁ			



Poučení:

Proti 67. změně územního plánu města Liberec, vydané formou opatření obecné povahy nelze podat opravný prostředek (§ 173 odst. 2 správního řádu)

Mgr. Martina Rosenbergová
primátorka města Liberec

Mgr. Jiří Šolc
náměstek primátorky