



	


#### INFORMATIVNÍ JEVY

HRANICE ŘEŠENÉHO ÚZEMÍ – HRANICE OBCE  
 HRANICE POZEMKOVÝCH PARCEL  
 VRSTEVNICE PO 2 M  
 VRSTEVNICE PO 10 M






#### PROBLÉMY K ŘEŠENÍ Z HLEDISKA HOSPODÁŘSKÉ ZÁKLADNY

A004 - BROWNFIELDS  
 REVITALIZACE KATEŘINSKÉHO ÚDOLÍ  
 NEGATIVNÍ DOPADY KONCENTRACE OBCHODNÍ VYBAVENOSTI V CENTRU MĚSTA  
 VYUŽITÍ ÚZEMNĚ TECHNICKÝCH REZERV STÁVAJÍCÍCH OBCHODNÍCH ZÓN

	
---	--




#### PROBLÉMY K ŘEŠENÍ Z HLEDISKA DOPRAVNÍ INFRASTRUKTURY

REORGANIZACE PŘEDNÁDRAŽNÍCH PROSTORŮ



#### PROBLÉMY K ŘEŠENÍ Z HLEDISKA VODNÍHO HOSPODÁŘSTVÍ

POSÍLENÍ ZÁSOBOVÁNÍ VODOU VČ. AKUMULACÍ VYBRANÝCH OBLASTÍ  
 OP VODNÍCH ZDROJŮ KE ZRUŠENÍ  
 ZAJIŠTĚNÍ RETENCE PRO KMENOVÝ SBĚRAČ DEŠŤOVOU ZDRŽÍ V AREÁLU CENTRÁLNÍ ČOV  
 DOPLNĚNÍ CHYBĚJÍCÍ KANALIZAČNÍ SÍTĚ A KANALIZAČNÍHO SBĚRAČE PODÉL ČERNÉ NISY  
 DOPLNĚNÍ ODKANALIZOVÁNÍ



#### PROBLÉMY K ŘEŠENÍ Z HLEDISKA ENERGETIKY

PROPOJENÍ TRANSFORMOVNY LIBREC-VÝCHOD S TRANSFORMOVNOU LIBREC-NOVÉ PAVLOVICE  
 STABILIZACE UMÍSTĚNÍ TRANSFORMOVNY LIBREC-NOVÉ PAVLOVICE  
 UMÍSTĚNÍ GEOTERMÁLNÍ ELEKTRÁRNY VČ. ZAŘÍZENÍ NA ČERPÁNÍ GEOTERMÁLNÍHO TEPLA


#### PROBLÉMY K ŘEŠENÍ Z HLEDISKA ZPŮSOBU VYUŽITÍ ÚZEMÍ

UVOLNĚNÍ OKRAJŮ ZASTAVITELNÝCH ÚZEMÍ V KONTAKTU SE SVAŽITÝMI LESNÍMI OKRAJI OD ZÁSTAVBY  
 A046 - ZRANITELNÁ OBLAST






#### URČENÍ PROBLÉMŮ K ŘEŠENÍ Z HLEDISKA KULTURY A PAMÁTKOVÉ PÉČE

ZMÍRNĚNÍ DŮSLEDKŮ NOVODOBÉ ZÁSTAVBY NA HRANICI HISTORICKÉHO JÁDRA  
 ROZŠÍŘENÍ KAPACIT HŘBITOVŮ A ZAJIŠTĚNÍ KULTURNOSTI JEJICH OKOLÍ

	
---	--



#### URČENÍ PROBLÉMŮ K ŘEŠENÍ Z HLEDISKA HYDROLOGIE A KLIMATOLOGIE

REVITALIZACE PŘÍRODNÍCH PÁSŮ PODÉL VODNÍCH TOKŮ



#### URČENÍ PROBLÉMŮ Z HLEDISKA HORNINOVÉHO PROSTŘEDÍ A GEOLOGIE

A061 - PODDOLOVANÉ ÚZEMÍ  
 A062 - SESUVNÉ ÚZEMÍ  
 A063 - STARÉ DŮLNÍ DÍLO  
 A064 - STARÉ ZÁTĚŽE ÚZEMÍ A KONTAMINOVANÉ PLOCHY  
 A066 - ODVAL


#### URČENÍ PROBLÉMŮ K ŘEŠENÍ Z HLEDISKA KVALITY ŽIVOTNÍHO PROSTŘEDÍ

POŽADAVKY NA PROTIHLUKOVÁ OPATŘENÍ  
 LIKVIDACE STARÝCH EKOLOGICKÝCH ZÁTĚŽÍ ZNEMOŽŇUJÍCÍCH ROZVOJ A VYUŽITÍ ÚZEMÍ

#### URČENÍ PROBLÉMŮ K ŘEŠENÍ Z HLEDISKA OCHRANY PŘÍRODY A KRAJINY

ODSTRANĚNÍ NESHOD VYMEZENOSTI ÚSES PODKLADOVÝMI DOKUMENTACEMI  
 PROVĚŘENÍ NEREALIZOVANÝCH NÁVRHŮ OPATŘENÍ V PRVCÍCH ÚSES K ZALOŽENÍ

	
---	--

#### STŘETY ZÁMĚRŮ S LIMITY

1 - A021 ÚZEMNÍ SYSTÉM EKOLOGICKÉ STABILITY  
 2 - A040 VZDÁLENOST 50M OD OKRAJE LESA  
 3 - A041 BONITOVANÁ PŮDNĚ EKOLOGICKÁ JEDNOTKA  
 4 - A072 OP ELEKTRICKÉ STANICE  
 5 - A073 OP NADZEMNÍHO A PODZEMNÍHO VEDENÍ EL. SOUSTAVY  
 6 - A075 OP A BP PÁSMO VEDENÍ PLYNOVODU  
 7 - A081 OP ELEKTRONICKÉHO KOMUNIKAČNÍHO ZAŘÍZENÍ  
 8 - A082 OP KOMUNIKAČNÍHO ZAŘÍZENÍ  
 9 - A089 OP RYCHLOSTNÍ SILNICE  
 10 - A090 OP SILNICE I. TŘÍDY  
 11 - A094 OP ŽELEZNIČNÍ DRÁHY CELOSTÁTNÍ  
 12 - A102 OP LETIŠTĚ  
 13 - A113 OP HŘBITOVA, KREMATORIA  
 14 - A114 JINÁ OP