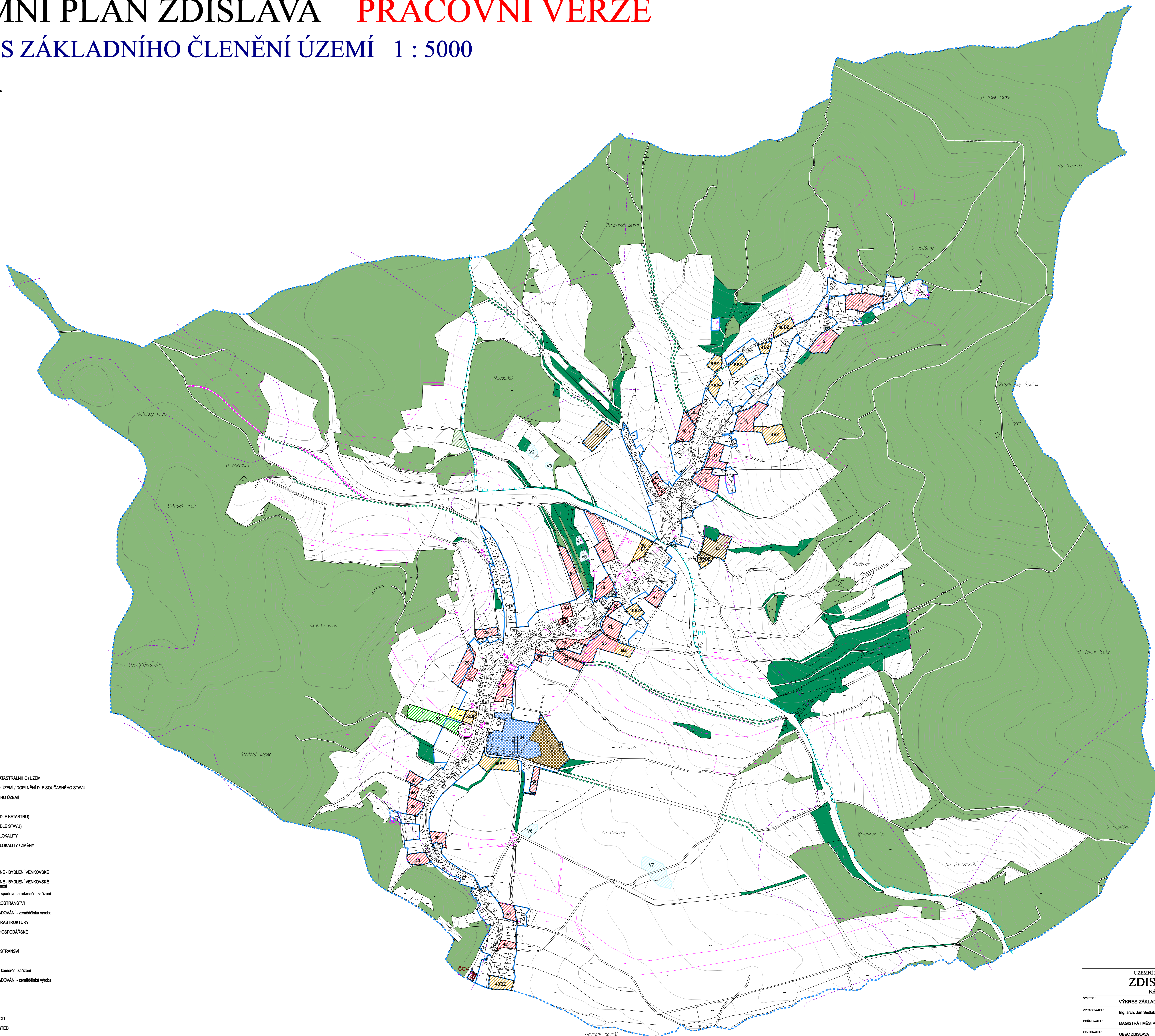
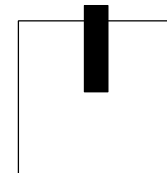



ÚZEMNÍ PLÁN ZDISLAVA PRACOVNÍ VERZE

VÝKRES ZÁKLADNÍHO ČLENĚNÍ ÚZEMÍ 1 : 5000



- LEGENDA:**
- HRANICE ŘEŠENÉHO (KATASTRÁLNÍHO) ÚZEMÍ
 - HRANICE ZASTAVĚNÉHO ÚZEMÍ / DOPLNĚNÍ DLE SOUČASNÉHO STAVU
 - HRANICE ZASTAVITELNÉHO ÚZEMÍ
 - POLOHOPIŠ (DOPLNĚNÍ DLE KATASTRU)
 - POLOHOPIŠ (DOPLNĚNÍ DLE STAVU)
 - POLOHOPIŠ (DOPLNĚNÍ DLE STAVU)
 - VYMEZENÍ ROZVOJOVÉ LOKALITY
 - OZNAČENÍ ROZVOJOVÉ LOKALITY / ZMĚNY
 - 4
 - PLOCHY OBYTNÉ
 - PLOCHY SMÍŠENÉ OBYTNÉ - BYDLENÍ VENKOVSKÉ + drobná zemědělská
 - PLOCHY SMÍŠENÉ OBYTNÉ - BYDLENÍ VENKOVSKÉ + drobná podnikatelská činnost
 - PLOCHY OB. VYBAVENÍ - sportovní a rekreační zařízení
 - PLOCHY VEŘEJNÝCH PROSTRANSTVÍ
 - PLOCHY VÝROBY A SKLADOVÁNÍ - zemědělská výroba
 - PLOCHY TECHNICKÉ INFRASTRUKTURY
 - PLOCHY VODNÍ A VODOHOSPODÁŘSKÉ
 - PLOCHY LESNÍ - PUPFL
 - ZELEN VEŘEJNÝCH PROSTRANSTVÍ
 - PLOCHY OB. VYBAVENÍ - komerční zařízení
 - PLOCHY VÝROBY A SKLADOVÁNÍ - zemědělská výroba
 - DOPROVODNÁ ZELEŇ
 - ÚČELOVÉ KOMUNIKACE
 - ČIŠTĚNA ODPADNÍCH VOD
 - PŘÍRODNÍ PARK (PP) JEŠTĚD
 - HRANICE BIOCHOR
 - NEMOVITÉ KULTURNÍ PAMÁTKY / OZNAČENÍ
 - 3

ÚZEMNÍ PLÁN OBCE ZDISLAVA NÁVRH			
VÝKRES:	VÝKRES ZÁKLADNÍHO ČLENĚNÍ ÚZEMÍ		
ZPRACOVATEL:	Ing. arch. Jan Sedláč, projektční atelier		
PORADNATEL:	MAGISTRÁT MĚSTA LIBEREC, úřad územního plánování		
OBDOBÍ:	OBEC ZDISLAVA		
MĚŘÍTKO:	1 : 5 000	DATA:	09 / 2011
ČÍSLO VÝKRESU:	1	CELKOVÝ POČET:	