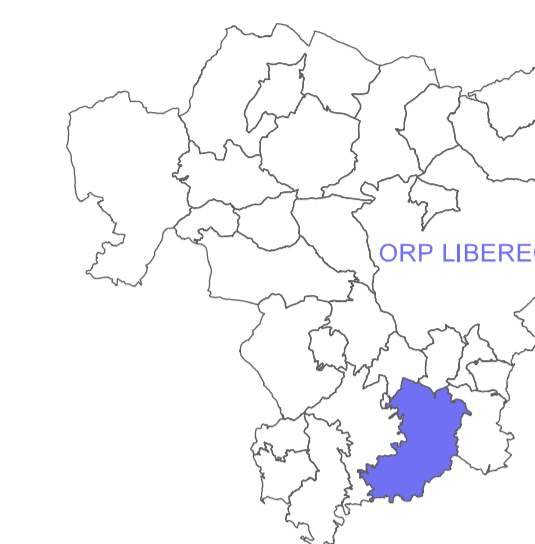
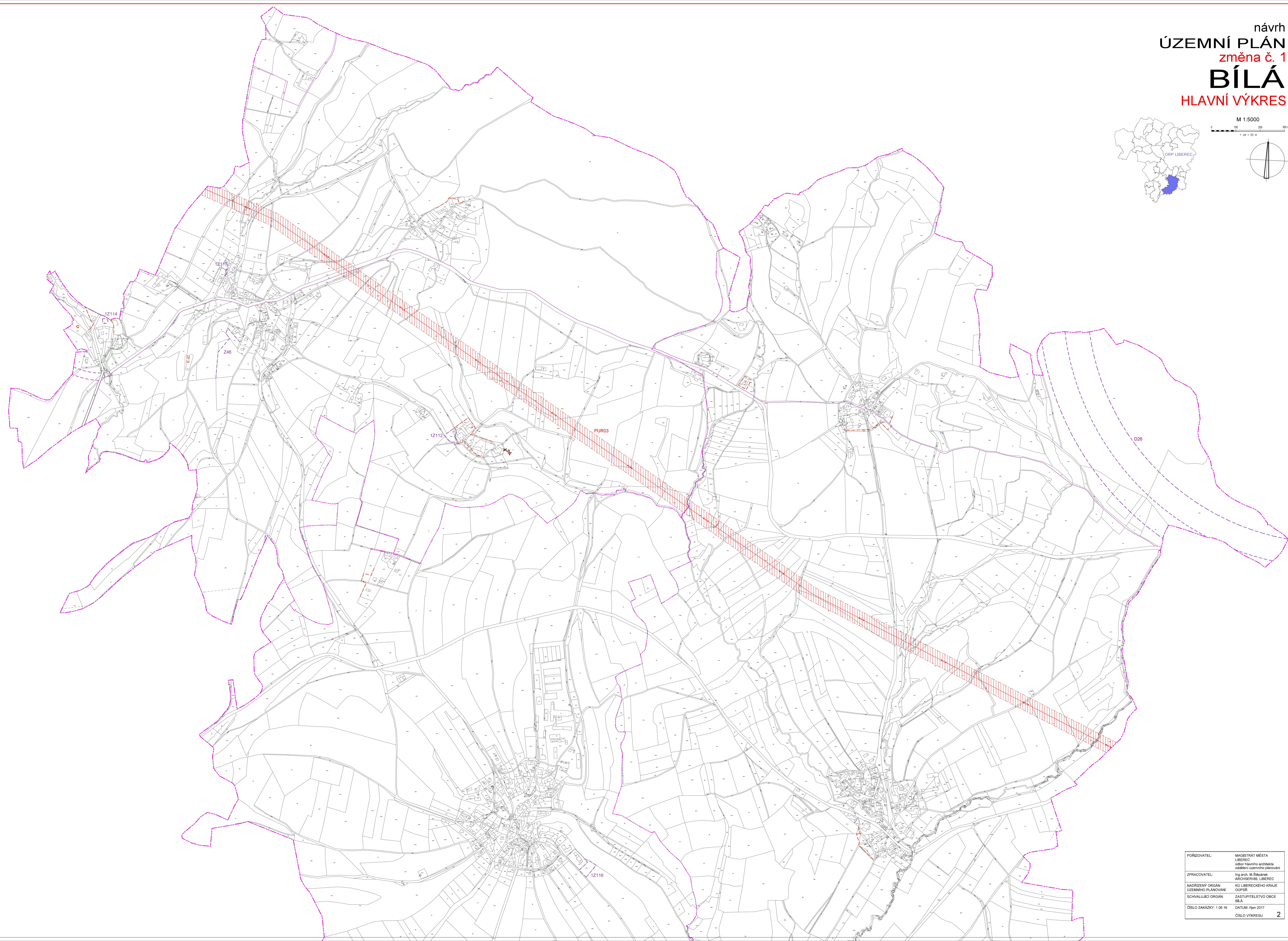
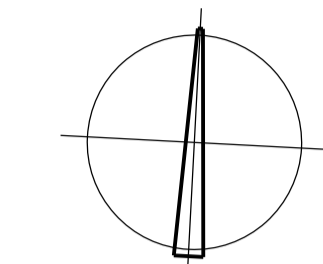


návrh
ÚZEMNÍ PLÁN
 změna č. 1
BÍLÁ
 HLAVNÍ VÝKRES



M 1:5000
 0 100 200 300 m
 1 cm = 50 m



- LEGENDA**
- HRANICE
 - HRANICE ÚZEMÍ OBCE
 - HRANICE KATASTRÁLNÍCH ÚZEMÍ
Bílá u C. D., Hradčany u C. D., Chvačovice, Petrášovice, Vítězná u Bílé
 - HRANICE ÚZEMÍ K PŘIČLENĚNÍ DO OBCE PROSEČ P. J.
 - ZASTAVĚNÉ ÚZEMÍ K 30.06.2016
 - ZASTAVĚNÉ ÚZEMÍ NEZASTAVITELNÉ
 - ZASTAVĚNÉ ÚZEMÍ ZRUŠENÉ
 - ZASTAVITELNÉ PLOCHY
 - Zrušené území z územního plánu
 - ZASTAVITELNÉ PLOCHY ZRUŠENÉ
 - PLOCHY PŘESTAVBY ZRUŠENÉ
kravín, Petrášovice
kravín, Chvačovice
výhledová páska, Trávnáček
objekt, Vítězná u Bílé
 - PLOCHY S ROZDÍLNÝM ZPŮSOBEM VYUŽITÍ
 - PLOCHY BYDLENÍ
rodinné domy
 - PLOCHY OBČANSKÉHO VYBAVENÍ
veřejná infrastruktura
 - PLOCHY SMÍŠENÉ OBYTNÉ
bydlení, občanské vybavení, služby
 - PLOCHY DOPRAVNÍ INFRASTRUKTURY
silniční doprava
místní a účelové komunikace
 - P
parkoviště
 - PLOCHY TECHNICKÉ INFRASTRUKTURY
technická infrastruktura
 - PLOCHY VÝROBY A SKLADOVÁNÍ
výroba a sklad
 - PLOCHY VODNÍ A VODOHOSPODÁŘSKÉ
vodní plochy a toky
 - PLOCHY ZEMĚDĚLSKÉ
trvalé travní porosty
 - PLOCHY LEŠNÍ
pozemky určené k pěstování dřevní hmoty
 - KORIDORY
 - DOPRAVNÍ INFRASTRUKTURA
koridor pro umístění stavby silnice II/278
 - D23
železniční koridor
 - D26
TECHNICKÁ INFRASTRUKTURA
koridor pro stavbu zvedacího vedení VVN 400kV
 - PUR03+H+H
- Použití software: MicroStation Geographics 08.05.02.10

A
 B

ZPRACOVATEL:	MAGISTRÁT MĚSTA LIBEREC odbor územního a státního plánování
ZPRACOVATEL:	Ing. arch. M. Štěpánek ARCHITEKTÚRA LIBEREC
NADŘÍZENÝ ORGÁN ÚZEMNÍHO PLÁNOVÁNÍ:	KÚ LIBERECKÉHO KRAJE OÚPSR
SCHVALUJÍCÍ ORGÁN:	ZASTUPITELSTVO OBCE BÍLÁ
ČÍSLO ZAKÁZKY: 1 06 16	DATUM: říjen 2017
	ČÍSLO VÝKRESU: 2