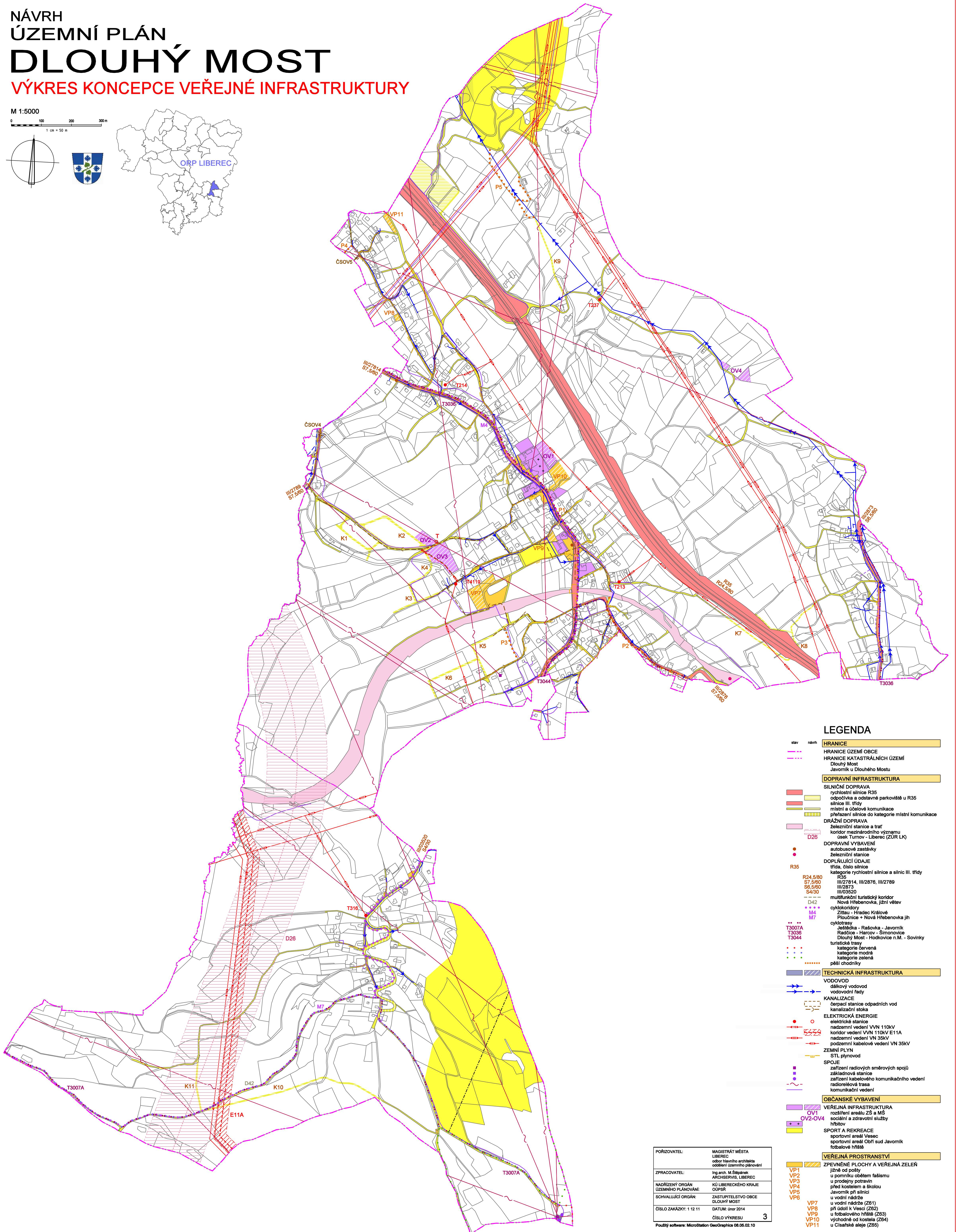
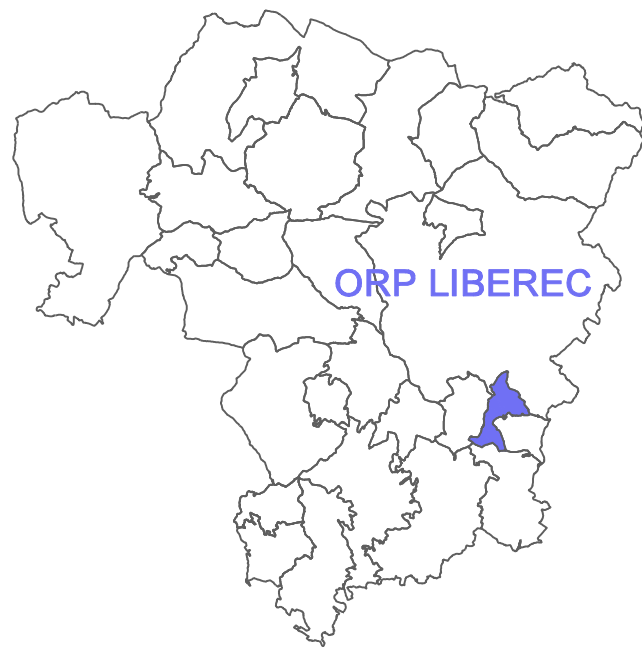



NÁVRH ÚZEMNÍ PLÁN DLOUHÝ MOST

VÝKRES KONCEPCE VEŘEJNÉ INFRASTRUKTURY

M 1:5000

0 100 200 300 m
1 cm = 50 m



LEGENDA

- | | | |
|---------------------------------|-------|--|
| stav | název | HRANICE |
| — | — | HRANICE ÚZEMÍ OBCE |
| — | — | HRANICE KATASTRÁLNÍCH ÚZEMÍ |
| — | — | Dlouhý Most |
| — | — | Javorník u Dlouhého Mostu |
| DOPRAVNÍ INFRASTRUKTURA | | |
| SILNIČNÍ DOPRAVA | | |
| — | — | rychlíste silnice R35 |
| — | — | odpočívka a odstavné parkoviště u R35 |
| — | — | silnice III. třídy |
| — | — | místní a účelové komunikace |
| — | — | přefazování silnice do kategorie místní komunikace |
| DRAŽNÍ DOPRAVA | | |
| — | — | železniční stanice a trať |
| — | — | koridor národního významu |
| — | — | úsek Turnov - Liberec (ŽÚR LK) |
| — | — | D26 |
| DOPRAVNÍ VYBAVENÍ | | |
| — | — | autobusové zastávky |
| — | — | železniční stanice |
| DOPLŇUJÍCÍ ÚDAJE | | |
| — | — | trída, číslo silnice |
| — | — | kategorie rychlostní silnice a silnic III. třídy |
| R35 | | R35 |
| R24, S60 | | III/27814, III/2876, III/2789 |
| S7, S60 | | III/2873 |
| S6, S60 | | III/03520 |
| S4/30 | | multifunkční turistický koridor |
| — | — | Nová Hřebenovka, jižní větev |
| D42 | | cyklokoridor |
| — | — | Zlín - Hradec Králové |
| M7 | | Píouňice + Nová Hřebenovka jih |
| — | — | cyklotrasy |
| T3007A | | Ještědka - Rašovka - Javorník |
| T3036 | | Radčice - Harcov - Simonovice |
| T3044 | | Dlouhý Most - Hodkovice n.M. - Sovinky |
| — | — | turistické trasy |
| — | — | kategorie červená |
| — | — | kategorie modrá |
| — | — | kategorie zelená |
| — | — | pěší chodníky |
| TECHNICKÁ INFRASTRUKTURA | | |
| VODOVOD | | |
| — | — | dálkový vodovod |
| — | — | vodovodní řady |
| KANALIZACE | | |
| — | — | čerpací stanice odpadních vod |
| — | — | kanalizační stoka |
| ELEKTRICKÁ ENERGIE | | |
| — | — | elektrické stanice |
| — | — | nadzemní vedení VN 110kV E11A |
| — | — | koridor vedení VN 110kV E11A |
| — | — | nadzemní vedení VN 35kV |
| — | — | podzemní kabelové vedení VN 35kV |
| ZEMNÍ PLYN | | |
| — | — | STL plynovod |
| SPOJE | | |
| — | — | zařízení radiových směrových spojů |
| — | — | základnová stanice |
| — | — | zařízení kabelového komunikačního vedení |
| — | — | radiolokální trasa |
| — | — | komunikační vedení |
| OBČANSKÉ VYBAVENÍ | | |
| VEŘEJNÁ INFRASTRUKTURA | | |
| — | — | rozšíření areálu ZŠ a MŠ |
| — | — | sociální a zdravotní služby |
| — | — | hřbitov |
| SPORT A REKREACE | | |
| — | — | sportovní areál Vesec |
| — | — | sportovní areál Obří sud Javorník |
| — | — | fotbalové hřiště |
| VEŘEJNÁ PROSTRANSTVÍ | | |
| — | — | ZPEVNĚNÉ PLOCHY A VEŘEJNÁ ZELEN' |
| — | — | jižně od pošty |
| — | — | u pomníku obětem fašismu |
| — | — | u prodejny potravin |
| — | — | před kostelem a školou |
| — | — | Javorník při silnici |
| — | — | u vodní nádrže |
| — | — | při údlí k Vesci (Z62) |
| — | — | u fotbalového hřiště (Z63) |
| — | — | východně od kostela (Z64) |
| — | — | u Čišeřské aleje (Z65) |

POŘIZOVATEL: MAGISTRÁT MĚSTA
LIBEREC
odbor hlavního architekta
oblastní územního plánování

ZPRACOVATEL: Ing. arch. M. Štěpánek
ARCHSERVIS, LIBEREC

NADŘÍZENÝ ORGÁN: KÚ LIBERECKÉHO KRAJE
ÚZEMNIO PLÁNOVÁNÍ: OÚPR

SCHWALUJÍCÍ ORGÁN: ZASTUPITELSTVO OBCE
DLOUHÝ MOST

ČÍSLO ZAKÁZKY: 1 12 11 DATUM: únor 2014 ČÍSLO VÝKRESU: 3

Použitý software: MicroStation GeoGraphics 08.06.02.10