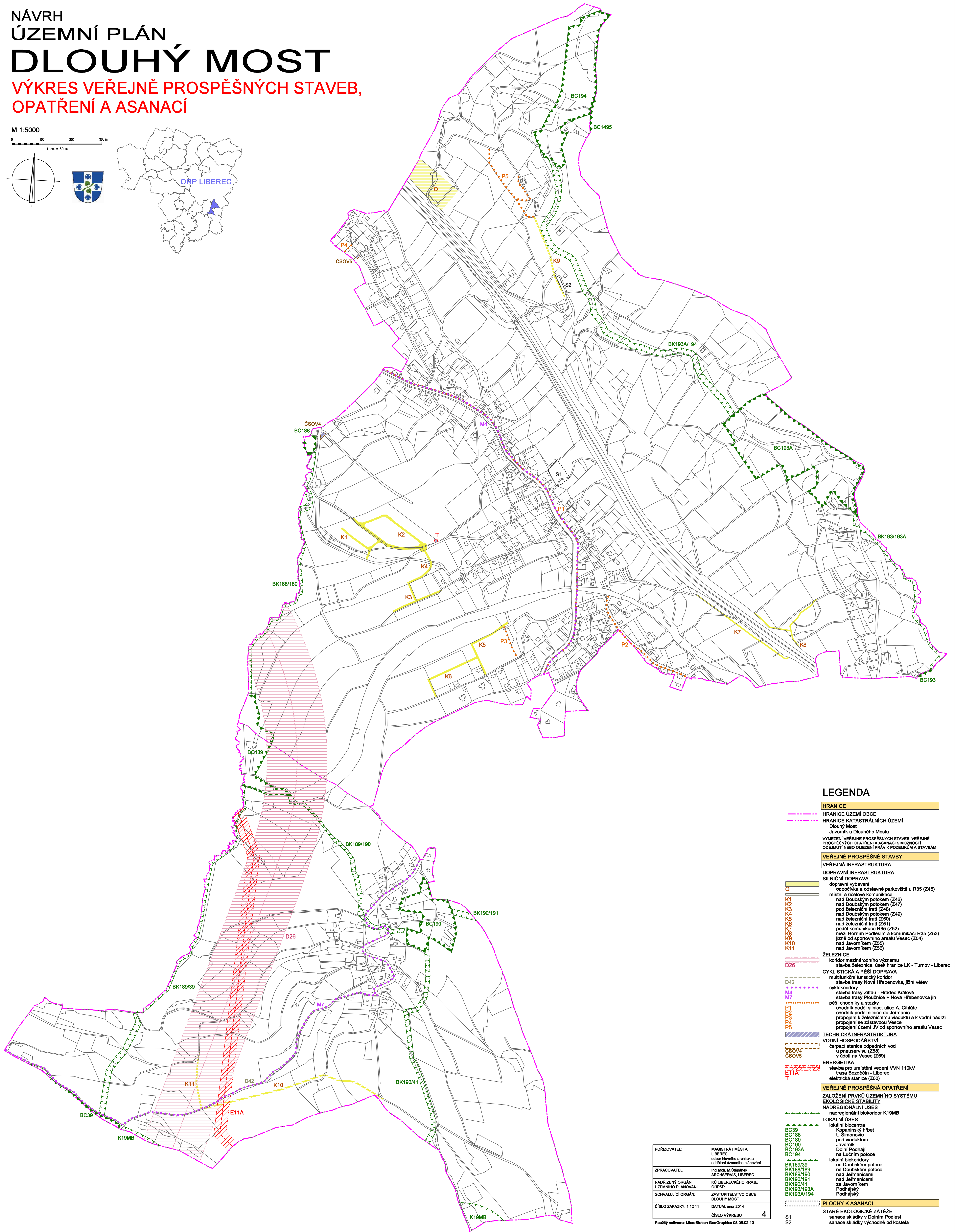
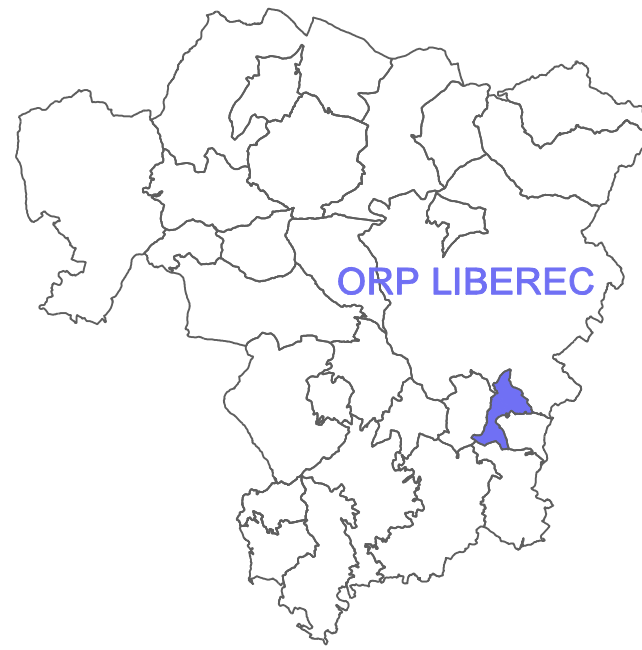
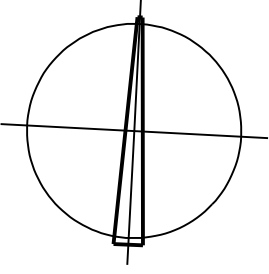
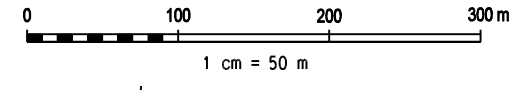


NÁVRH ÚZEMNÍ PLÁN DLOUHÝ MOST

VÝKRES VEŘEJNĚ PROSPĚŠNÝCH STAVEB, OPATŘENÍ A ASANACÍ

M 1:5000



LEGENDA

- HRANICE**
- HRANICE ÚZEMÍ OBCE
- HRANICE KATASTRÁLNÍCH ÚZEMÍ
- Dlouhý Most
- Javorník u Dlouhého Mostu
- VRAMEZÍ VEŘEJNĚ PROSPĚŠNÝCH STAVEB, VEŘEJNĚ PROSPĚŠNÝCH OPATŘENÍ A ASANACÍ S MOŽNOSTÍ ODEJMU NEBO OMEZENÍ PRAVY V POZEMKŮM A STAVBAM
- VEŘEJNĚ PROSPĚŠNÉ STAVBY**
- DOPRAVNÍ INFRASTRUKTURA**
- VEŘEJNÁ INFRASTRUKTURA
- DOPRAVNÍ INFRASTRUKTURA
- SILNIČNÍ DOPRAVA
- O dopravní vybavení
- K1 odpočívka a odstavné parkoviště u R35 (Z45)
- K2 místo a úložné komunikace
- K3 nad Dousbým potokem (Z48)
- K4 nad Dousbým potokem (Z47)
- K5 pod železniční tratí (Z48)
- K6 nad Dousbým potokem (Z49)
- K7 nad železniční tratí (Z52)
- K8 podél komunikace R35 (Z52)
- K9 nad železniční tratí (Z51)
- K10 podél komunikace R35 (Z52)
- K11 mezi Horním Podlěsím a komunikací R35 (Z53)
- K12 jižně od sportovního areálu Vesec (Z54)
- K13 nad Javorníkem (Z55)
- K14 nad Javorníkem (Z56)
- ŽELEZNICE**
- D26 koridor mezinárodního významu
- stavba železnice, úsek hranice LK - Turnov - Liberec
- CYKLISTICKÁ A PEŠÍ DOPRAVA**
- D42 multifunkční turistický koridor
- M4 stavba trasy Nová Hřebenovka, jižní větev
- M7 cyklokoridory
- P1 stavba trasy Zittau - Hradec Králové
- P2 stavba trasy Ploučnice - Nová Hřebenovka jih
- P3 pěší chodníky a stazky
- P4 chodník podél silnice, ulice A, Cihláře
- P5 chodník podél silnice do Jelfmanic
- P6 propojení k železničnímu viaduktu a k vodní nádrži
- P7 propojení se zástavbou Vesec
- P8 propojení území JV od sportovního areálu Vesec
- TECHNICKÁ INFRASTRUKTURA**
- VODNÍ HOSPODÁŘSTVÍ
- ČSOV4 čerpací stanice odpadních vod
- ČSOV5 u pnausavsu (Z58)
- ČSOV6 v údolí na Vesec (Z59)
- ENERGETIKA
- E11A stavba pro umístění vedení VVN 110kV
- trasa Bezdekův - Liberec
- elektrická stanice (Z60)
- VEŘEJNĚ PROSPĚŠNÁ OPATŘENÍ**
- ZALOŽENÉ PRVKŮ ÚZEMNÍHO SYSTÉMU
- EKOLOGICKÉ STABILITY
- NADREGIONÁLNÍ ÚSES
- nadregionální biokoridor K19MB
- LOKÁLNÍ ÚSES
- BC39 lokální biocentra
- BC188 Kopaninský hřbet
- BC189 U Šimonovic
- BC190 pod viaduktem
- BC191 Javorník
- BC193A Dolní Počeháj
- BC194 na Lučině potoce
- BK189/39 lokální biokoridory
- BK189/189 na Dousbém potoce
- BK189/190 na Dousbém potoce
- BK190/191 nad Jelfmanicemi
- BK190/191 nad Jelfmanicemi
- BK190/191 za Javorníkem
- BK193/193A Podhájský
- BK193A/194 Podhájský
- PLOCHY K ASANACÍ**
- S1 STARÉ EKOLOGICKÉ ZATĚŽE
- S2 sanace skládky v Dolním Podlěsím
- sanace skládky východně od kostela

POŘIZOVATEL:	MAGISTRÁT MĚSTA LIBEREC odbor hlavního architekta osobní územního plánování
ZPRACOVATEL:	ing. arch. M. Štěpánek ARCHSERVIS, LIBEREC
NADŘÍZENÝ ORGÁN ÚZEMNĚHO PLÁNOVÁNÍ:	KÚ LIBERECKÉHO KRAJE ČOPSR
SCHVÁLJÍCÍ ORGÁN:	ZASTUPITELSTVO OBCE DLOUHÝ MOST
ČÍSLO ZAKÁZKY: 1 12 11	DATUM: únor 2014
ČÍSLO VÝKRESU: 4	ČÍSLO VÝKRESU: 4

Použitý software: MicroStation GeoGraphics 08.06.02.10