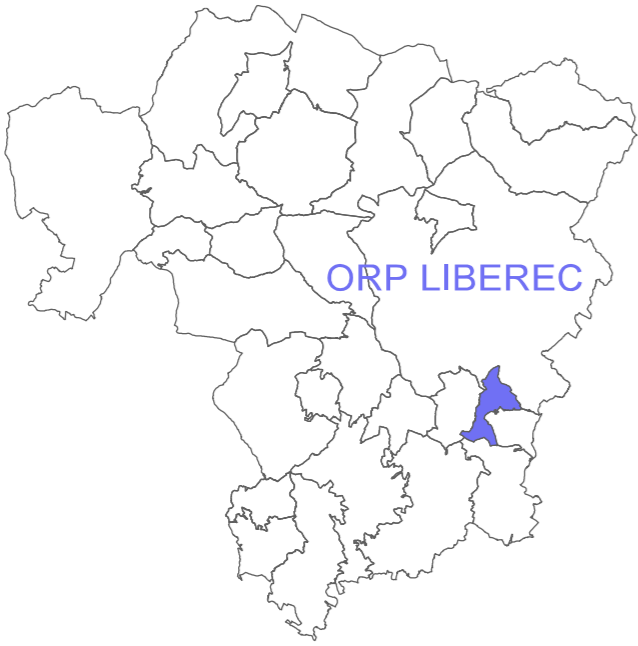
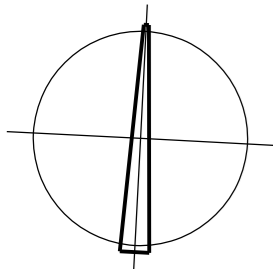
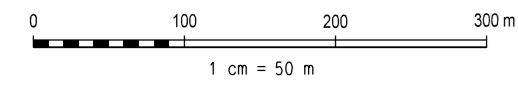


NÁVRH ÚZEMNÍ PLÁN DLOUHÝ MOST KOORDINAČNÍ VÝKRES

M 1:5000



LEGENDA - část II.

- PLOCHY S ROZDÍLNÝM ZPŮSOBEM VYUŽITÍ**
- PLOCHY ZASTAVĚNÉ A ZASTAVITELNÉ**
- PLOCHY BYDLENÍ**
- bydlení hromadné
 - bydlení individuální
- PLOCHY REKREACE**
- plochy rodinné rekreace
- PLOCHY OBČANSKÉHO VYBAVENÍ**
- veřejná infrastruktura
 - sport a rekreace
 - komerční vybavení
 - hřbitov
- PLOCHY SMÍŠENÉ**
- plochy smíšené obytné
- PLOCHY VÝROBY A SKLADOVÁNÍ**
- výroba a sklady
 - zemědělská výroba
- PLOCHY DOPRAVNÍ INFRASTRUKTURY**
- silniční doprava
 - silnice R35
 - odstavná plocha pro areál Vesec u R35
 - silnice III. třídy
 - místní a účelové komunikace
 - přerazení silnice do kategorie místní komunikace
 - drážní doprava
 - železniční stanice a trať
 - koridor mezinárodního významu
 - úsek železnice Turnov - Liberec (ŽÚR LK)
- PLOCHY TECHNICKÉ INFRASTRUKTURY**
- technická infrastruktura
- PLOCHY NEZASTAVITELNÉ**
- PLOCHY VEŘEJNÝCH PROSTRANSTVÍ
 - prostranství, veřejná zeleň
- PLOCHY VODNÍ A VODOHOSPODÁRSKÉ**
- vodní plochy a toky
- PLOCHY ZEMĚDELSKÉ**
- orná půda a trvalé travní porosty
 - zahrady
- PLOCHY LESNÍ**
- pozemky určené k plnění funkcí lesa
- PLOCHY PŘÍRODNÍ**
- PP Ještěd, USES, Natura 2000 - EVL
- PLOCHY S JINÝM ZPŮSOBEM VYUŽITÍ**
- PLOCHY MIMOLESNÍ ZELENĚ
 - krajinná zeleň

POŘIZOVATEL:	MAGISTRÁT MĚSTA LIBEREC
ZPRACOVATEL:	Ing. arch. M. Štěpánek ARCHSERVIS, LIBEREC
NADŘÍZENÝ ORGÁN ÚZEMNÍHO PLÁNOVÁNÍ:	KU LIBERECKÉHO KRAJE OÚPSR
SCHVALUJÍCÍ ORGÁN:	ZASTUPITELSTVO OBCE DLOUHÝ MOST
ČÍSLO ZAKÁZKY: 1 12 11	DATUM: listopad 2014
	ČÍSLO VÝKRESU: 5

Použity software: MicroStation GeoGraphics 08.05.02.10

LEGENDA - část I.

- OSTATNÍ ÚDAJE**
- KRAJINÁŘSKY CENNÉ LOKALITY**
- přírodní dominanty
 - vrch Javorník
 - aleje a solitérní stromy
- HODNOTNÉ OBJEKTY**
- objekty lidové architektury
 - roubené, zděné domy
 - objekty drobné architektury
 - zvonice, kaple, kříže
 - objekty historicky významné
 - památník padlým husarům r. 1866
 - hrob husarů r. 1866
 - památník obětem nacismu
- HODNOTY URBANISTICKÉ**
- stavební dominanty
 - Koučel sv. Vavřince
- STARÁ EKOLOGICKÁ ZÁTĚŽ**
- plochy k sanaci
- KRAJINNÝ TYP**
- lesozemědělská krajina (území celé obce)
- KRAJINNÝ RÁZ**
- hranice oblastí a podoblastí krajinného rázu
 - POKR 02-1 Liberecká kotlina
 - POKR 06-2 Rychnovsko
 - OKR 07 Ještědský hřbet
- SEDAČKOVÁ LANOVÁ DRAHA**
- Jetmanice - Javorník DPIS
- DOPRAVNÍ INFRASTRUKTURA**
- DOPRAVNÍ VYBAVENÍ
 - autobusové zastávky
 - železniční stanice
 - CYKLISTICKÁ A ŘEŠÍ DOPRAVA
 - multifunkční turistický koridor
 - Nová Hřebenovka, jižní větev cyklo
 - cyklokoridory
 - Žitau - Hradec Králové
 - Ploučnice - Nová Hřebenovka jih
 - Ještědka - Rašovka - Javorník
 - Račovce - Hráčov - Šimonovice
 - Dlouhý Most - Hodkovice n. M. - Sovinky
 - turistické trasy
 - kategorie červená
 - kategorie modrá
 - kategorie zelená
 - pěší chodníky
- TECHNICKÁ INFRASTRUKTURA**
- PLOCHY TECHNICKÉ INFRASTRUKTURY
 - čerpací stanice odpadních vod
 - elektrické stanice
 - zařízení radiových směrových spojů
 - základňová stanice
 - zařízení kabelového komunikačního vedení
 - TRASY TECHNICKÉ INFRASTRUKTURY
 - dálkový vodovod
 - vodovodní řady
 - kanalizační stoka
 - nadzemní vedení VVN 110kV
 - koridor vedení VVN 110kV E11A
 - nadzemní vedení VN 35kV
 - podzemní kabelové vedení VN 35kV
 - STL plynovod
- HRANICE**
- HRANICE ÚZEMÍ OBCE
 - HRANICE KATASTRÁLNÍCH ÚZEMÍ
 - Dlouhý Most
 - Javorník u Dlouhého Mostu
 - ZASTAVĚNÉ ÚZEMÍ K 30.09.2013
 - ZASTAVITELNÉ PLOCHY
 - HRANICE SOUVISLE ZASTAVĚNÉHO ÚZEMÍ
 - PLOCHA, VE KTERÉ JE ROZHODOVÁNÍ O ZMĚNÁCH PODMÍNĚNO UZAVŘENÍM DOHODY O PARCELACI
- LIMITY VYUŽITÍ ÚZEMÍ**
- KULTURNÍ LIMITY**
- OCHRANA NEMOVITÝCH KULTURNÍCH PAMÁTEK
 - nemovité kulturní památky
 - kostel sv. Vavřince
 - ARCHEOLOGICKÉ NÁLEZY
 - území s archeologickými nálezy
 - Dlouhý Most
 - Javorník u Dlouhého Mostu
- PŘÍRODNÍ LIMITY**
- OCHRANA PŘÍRODY A KRAJINY
 - zvláště chráněné území
 - Natura 2000 - EVL
 - Luční potok
 - všeobecná ochrana přírody a krajiny
 - přírodní park
 - Ještěd
 - významný krajinný prvek (VKP)
 - registrované
 - Čisářská alej, oboustranná alej javorů
 - návrh k rozšíření registrace
 - k registraci
 - lipa
 - javor
 - ze zákona
 - údoňní nivy, mokřady (evidence ÚAP)
 - územní systém ekologické stability (USES)
 - nadregionální biokoridor K19MB
 - lokální biocentra (BC)
 - lokální biokoridory (BK)
 - lesní pozemky
 - ochrana pozemků určených k plnění funkcí lesa
 - vzdálenost 50m od okraje lesa
 - nezastavitelné pásmo - 24m
- TECHNICKÉ LIMITY**
- OCHRANA DOPRAVNÍ INFRASTRUKTURY
 - ochranná pásma silnic
 - silnice R35 - 100m
 - silnice III. třídy - 15m
 - kategorie silnic
 - R35
 - III/27814, III/2876, III/2789
 - III/2873
 - III/30520
 - III/2877
 - ochranné pásmo drah
 - železniční trať - 60m
 - obvod dráhy (železniční stanice) - 30m
 - OCHRANA TECHNICKÉ INFRASTRUKTURY
 - zásobování elektrickou energií
 - ochranné pásmo elektroenergetického díla
 - nadzemní vedení VVN 110kV - 15m
 - nadzemní vedení VN 35kV - 10m, 7m
 - ochranné pásmo elektrické stanice
 - elektrická stanice - 30m, 20m
 - telekomunikace
 - ochranné pásmo komunikačního zařízení
 - ochranné pásmo elektronického komunikačního zařízení (celé území obce)
 - ochranné pásmo radiorelévého trasy
 - ochranné pásmo komunikačního vedení
- VYTÝČENÍ A OCHRANA ZDRAVÝCH A BEZPEČNÝCH ŽIVOTNÍCH PODMÍNEK**
- OCHRANA PODZEMNÍCH A POVRCHOVÝCH VOD
 - chráněná oblast přirozené akumulace vod
 - CHOPAV Severočeská křída
 - ochranné pásmo vodního zdroje 3. stupně Káraný
 - pozemní vodárenského toku úzery
 - OCHRANA PŘED ZÁPLAVAMI
 - stanovené záplavové území Doubského potoka
 - hladina Q100
 - HŘBITOV
 - ochranné pásmo hřbitova - 100m
 - OCHRANA ZEMĚDELSKÉHO PŮDNÍHO FONDU
 - odvodněné pozemky
 - hlavní odvodňovací zařízení zatravněné

