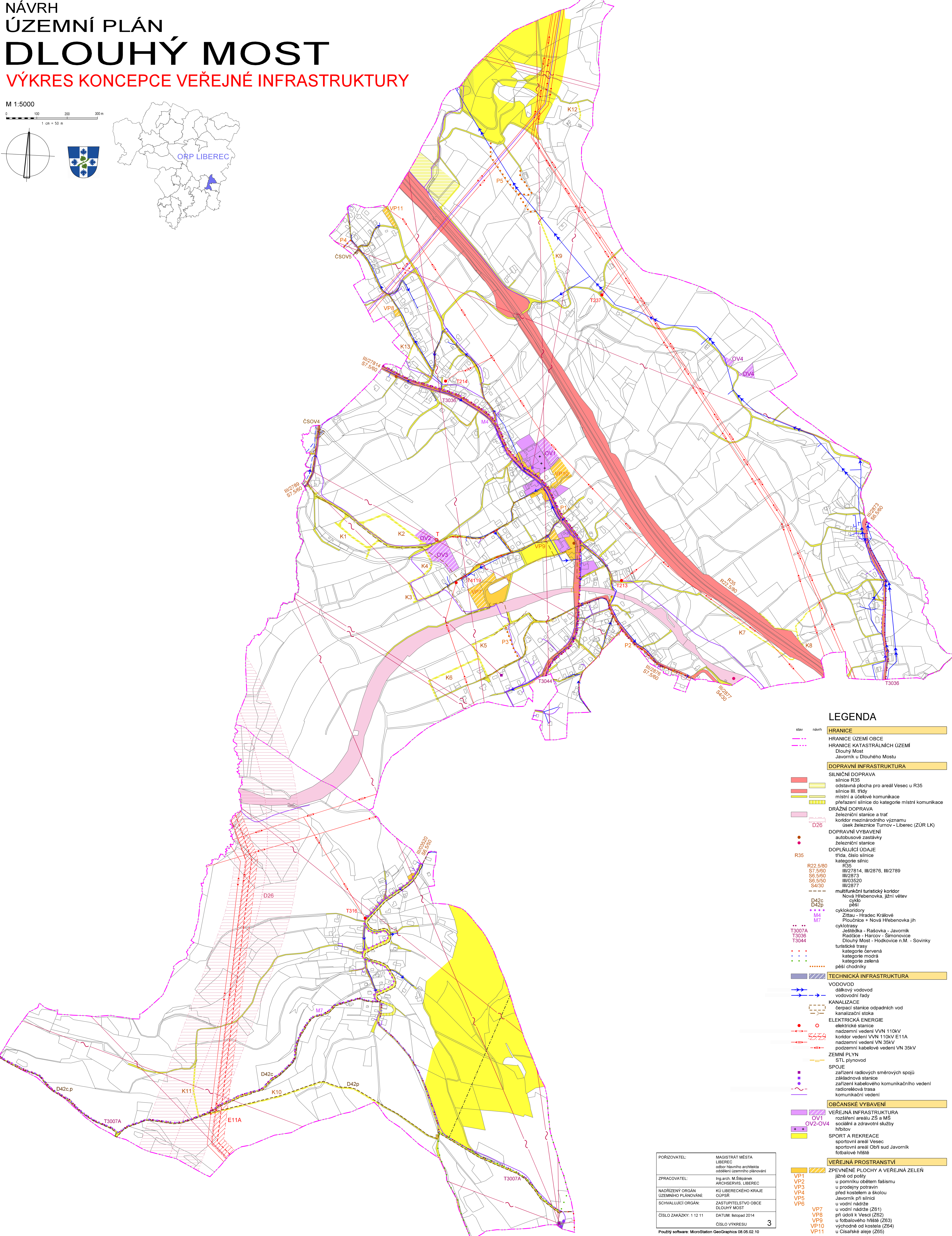
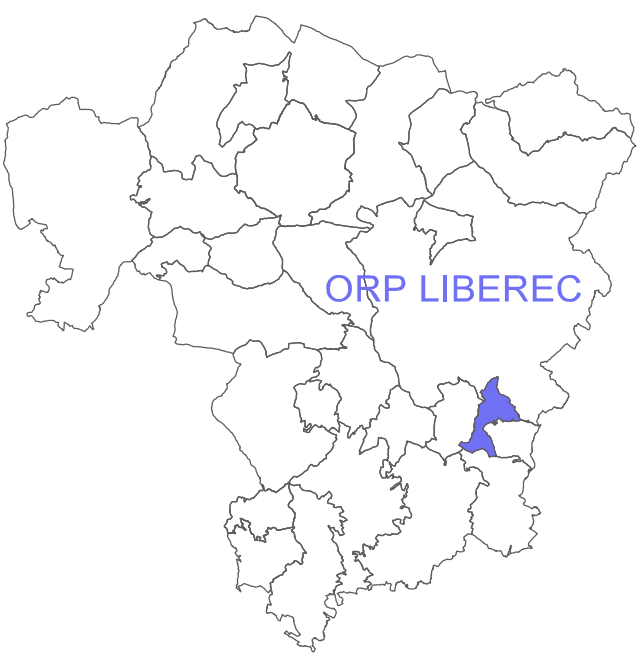



NÁVRH ÚZEMNÍ PLÁN DLOUHÝ MOST

VÝKRES KONCEPCE VEŘEJNÉ INFRASTRUKTURY

M 1:5000

0 100 200 300 m
1 cm = 50 m



LEGENDA

- | | | |
|--|-------|--|
| stav | návrh | HRANICE |
| --- | --- | HRANICE ÚZEMÍ OBCE |
| --- | --- | HRANICE KATASTRÁLNÍCH ÚZEMÍ |
| | | Dlouhý Most |
| | | Javorník u Dlouhého Mostu |
| DOPRAVNÍ INFRASTRUKTURA | | |
| SILNIČNÍ DOPRAVA | | |
| | | silnice R35 |
| | | odstavňová plocha pro areál Vesec u R35 |
| | | silnice III. třídy |
| | | místní a účelové komunikace |
| | | přesahující silnice do kategorie místní komunikace |
| DRAŽNÍ DOPRAVA | | |
| | | železniční stanice a trať |
| | | koridor mezinárodního významu |
| | | úsek železnice Turnov - Liberec (ŽÚR LK) |
| | | D26 |
| DOPRAVNÍ VYBAVENÍ | | |
| | | autobusové zastávky |
| | | železniční stanice |
| DOPLŇUJÍCÍ ÚDAJE | | |
| | | třída, číslo silnice |
| | | kategorie silnic |
| | | R35 |
| | | R22.5/80 |
| | | S7.5/60 |
| | | III/27814, III/2876, III/2789 |
| | | S6.5/60 |
| | | III/2873 |
| | | S8.5/50 |
| | | III/33520 |
| | | S4/30 |
| | | III/2877 |
| | | multifunkční turistický koridor |
| | | Nová Hřebenovka, jižní větev |
| | | D42c |
| | | D42p |
| | | cyklo |
| | | pěši |
| | | M4 |
| | | M7 |
| | | cyklokoridory |
| | | Zitau - Hradec Králové |
| | | Ploučnice + Nová Hřebenovka jih |
| | | cyklotrasy |
| | | Ještědka - Rašovka - Javorník |
| | | Radčice - Harcov - Simonovice |
| | | Dlouhý Most - Hodkovice n.M. - Sovinky |
| | | T3007A |
| | | T3026 |
| | | T3044 |
| TURISTICKÉ TRASY | | |
| | | kategorie červená |
| | | kategorie modrá |
| | | kategorie zelená |
| | | pěší chodníky |
| TECHNICKÁ INFRASTRUKTURA | | |
| VODOVOD | | |
| | | dálkový vodovod |
| | | vodovodní rady |
| KANALIZACE | | |
| | | čerpací stanice odpadních vod |
| | | kanalizační stoka |
| ELEKTRICKÉ ENERGIE | | |
| | | elektrické stanice |
| | | nádrzemní vedení VN 110kV |
| | | koridor vedení VN 110kV E11A |
| | | nádrzemní vedení VN 35kV |
| | | podzemní kabelové vedení VN 35kV |
| ZEMNÍ PLYN | | |
| | | STL plynovod |
| SPOJE | | |
| | | zařízení radiových směrových spojů |
| | | základnová stanice |
| | | zařízení kabelového komunikačního vedení |
| | | radiorelova trasa |
| | | komunikační vedení |
| OBČANSKÉ VYBAVENÍ | | |
| VEŘEJNÁ INFRASTRUKTURA | | |
| | | rozšíření areálu ZŠ a MŠ |
| | | OV1 |
| | | OV2-OV4 |
| | | hřbitov |
| SPORT A REKREACE | | |
| | | sportovní areál Vesec |
| | | sportovní areál Obřív sud Javorník |
| | | fotbalové hřiště |
| VEŘEJNÁ PROSTRANSTVÍ | | |
| ZPEVNĚNÉ PLOCHY A VEŘEJNÁ ZELEN | | |
| | | jižně od pošty |
| | | u pomníku obětem fašismu |
| | | u prodejny potravin |
| | | před kostelem a školou |
| | | Javorník při silnici |
| | | u vodní nádrže |
| | | u vodní nádrže (Z61) |
| | | při údolí k Vesce (Z62) |
| | | u fotbalového hřiště (Z63) |
| | | východně od kostela (Z64) |
| | | u Císařské aleje (Z65) |

PORÍZOVATEL: MAJSTRÁT MĚSTA LIBEREC
odbor hlavního architekta
oddělení územního plánování

ZPRACOVATEL: Ing. arch. M. Štěpánek
ARCHSERVIS, LIBEREC

NADŘÍZENÝ ORGÁN: KÚ LIBERECÉHO KRAJE
ÚPŠR

SCHVALUJÍCÍ ORGÁN: ZASTUPITELSTVO OBCE
DLOUHÝ MOST

ČÍSLO ZAKÁZKY: 1 12 11 DATUM: listopad 2014
ČÍSLO VÝKRESU: 3

Použitý software: MicroStation GeoGraphics 08.05.02.10