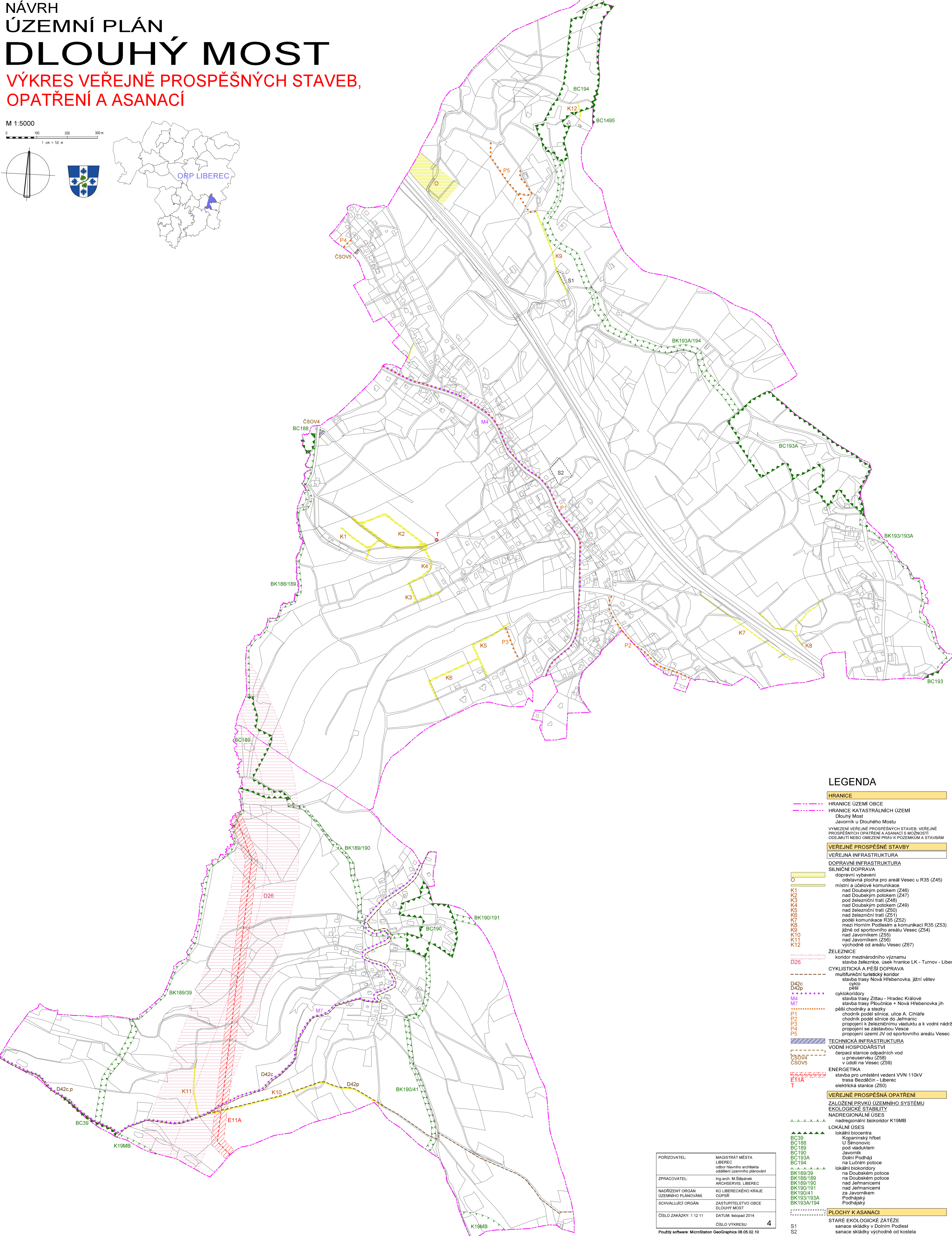
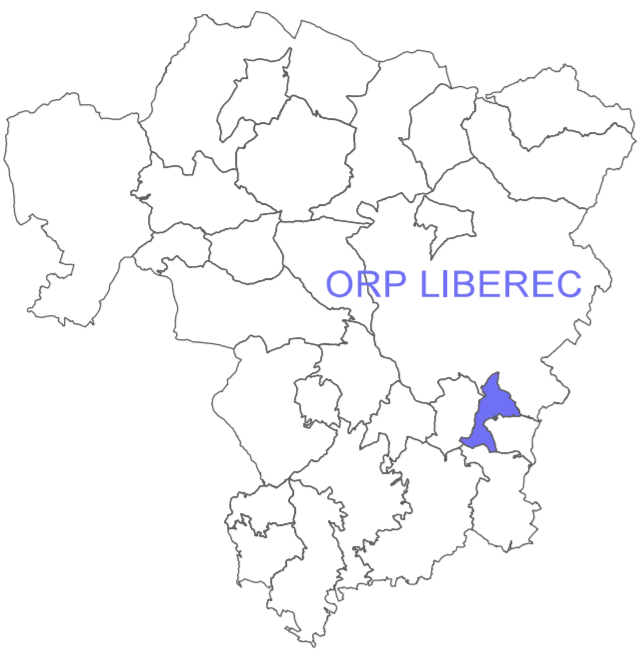
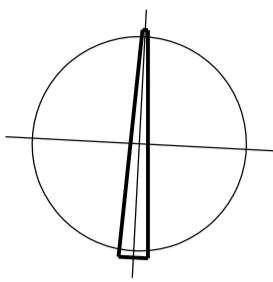
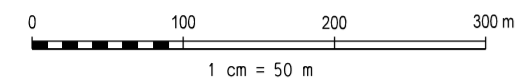


NÁVRH ÚZEMNÍ PLÁN DLOUHÝ MOST

VÝKRES VEŘEJNĚ PROSPĚŠNÝCH STAVEB, OPATŘENÍ A ASANACÍ

M 1:5000



LEGENDA

HRANICE

HRANICE ÚZEMÍ OBCE
HRANICE KATASTRÁLNÍCH ÚZEMÍ

VYMEZENÍ VEŘEJNĚ PROSPĚŠNÝCH STAVEB, VEŘEJNĚ PROSPĚŠNÝCH OPATŘENÍ A ASANACÍ S MOŽNOSTÍ ODEJMUTÍ NEBO OMEZENÍ PRÁV K POZEMLKŮM A STAVBAM

VEŘEJNĚ PROSPĚŠNÉ STAVBY

VEŘEJNÁ INFRASTRUKTURA

DOPRAVNÍ INFRASTRUKTURA

SILNIČNÍ DOPRAVA

- O dopravní vybavení
- K1 odstavná plocha pro areál Vesec u R35 (Z45)
- K2 místní a účelové komunikace
- K3 nad Doubským potočkem (Z46)
- K4 nad Doubským potočkem (Z47)
- K5 nad Doubským potočkem (Z48)
- K6 nad železniční trati (Z49)
- K7 nad železniční trati (Z50)
- K8 nad železniční trati (Z51)
- K9 podél komunikace R35 (Z52)
- K10 mezi Horním Podlěšm a komunikací R35 (Z53)
- K11 jižně od sportovního areálu Vesec (Z54)
- K12 nad Javorníkem (Z55)
- K12 východně od areálu Vesec (Z67)

ZELEZNICE

D26 koridor mezinárodního významu

CYKLISTICKÁ A PĚŠÍ DOPRAVA

- D42c multifunkční turistický koridor
- D42p stavba trasy Nová Hřebenovka, jižní větev
- M4 cyklokoridory
- M7 stavba trasy Zittau - Hradec Králové
- P1 pěší chodníky a stoky
- P2 chodník podél silnice, ulice A. Cihláře
- P3 chodník podél silnice do Jemnic
- P4 propojení k železničnímu viaduktu a k vodní nádrži
- P5 propojení se zastávkou Vesce
- P5 propojení území JV od sportovního areálu Vesec

TECHNICKÁ INFRASTRUKTURA

VODNÍ HOSPODÁŘSTVÍ

ČSOV4 čerpací stanice odpadních vod

ČSOV5 v údolí na Vesec (Z59)

ENERGETIKA

E11A stavba pro umístění vedení VVN 110kV

trasa Bezdčín - Liberec

elektrická stanice (Z60)

VEŘEJNĚ PROSPĚŠNÁ OPATŘENÍ

ZALOŽENÍ PRVKŮ ÚZEMNÍHO SYSTÉMU

EKOLOGICKÉ STABILITY

NADREGIONÁLNÍ ÚSES

lokální biokoridor K19MB

LOKÁLNÍ ÚSES

BC39 lokální biocentra

BC189 Kopaninský hitbet

BC189 U Šimánovic

BC189 pod viaduktem

BC190 Javorník

BC193A Doňní Podhájí

BC194 na Lučim potoce

BK189/39 lokální biokoridory

BK189/189 na Doubském potoce

BK189/190 pod viaduktem

BK190 nad Jemnicemi

BK190/191 nad Javorníkem

BK190/41 za Javorníkem

BK193/193A Podhájský

BK193A/194 Podhájský

PLOCHY K ASANACÍ

S1 STARÉ EKOLOGICKÉ ZÁTĚŽE

S2 sanace skládky v Dolním Podlěšm

sanace skládky východně od kostela

PORÍZOVATEL:	MAGISTRÁT MĚSTA LIBEREC odbor hlavního architekta odštěpení územního plánování
ZPRACOVATEL:	Ing. arch. M. Štěpánek ARCHSERVIS, LIBEREC
NADŘÍZENÝ ORGÁN ÚZEMNÍHO PLÁNOVÁNÍ:	KÚ LIBERECHEHO KRAJE OUPŠR
SCHVALUJÍCÍ ORGÁN:	ZASTUPITELSTVO OBCE DLOUHÝ MOST
ČÍSLO ZAKÁZKY: 1 12 11	DATUM: listopad 2014
	ČÍSLO VÝKRESU: 4

Použitý software: MicroStation GeoGraphics 08.05.02.10