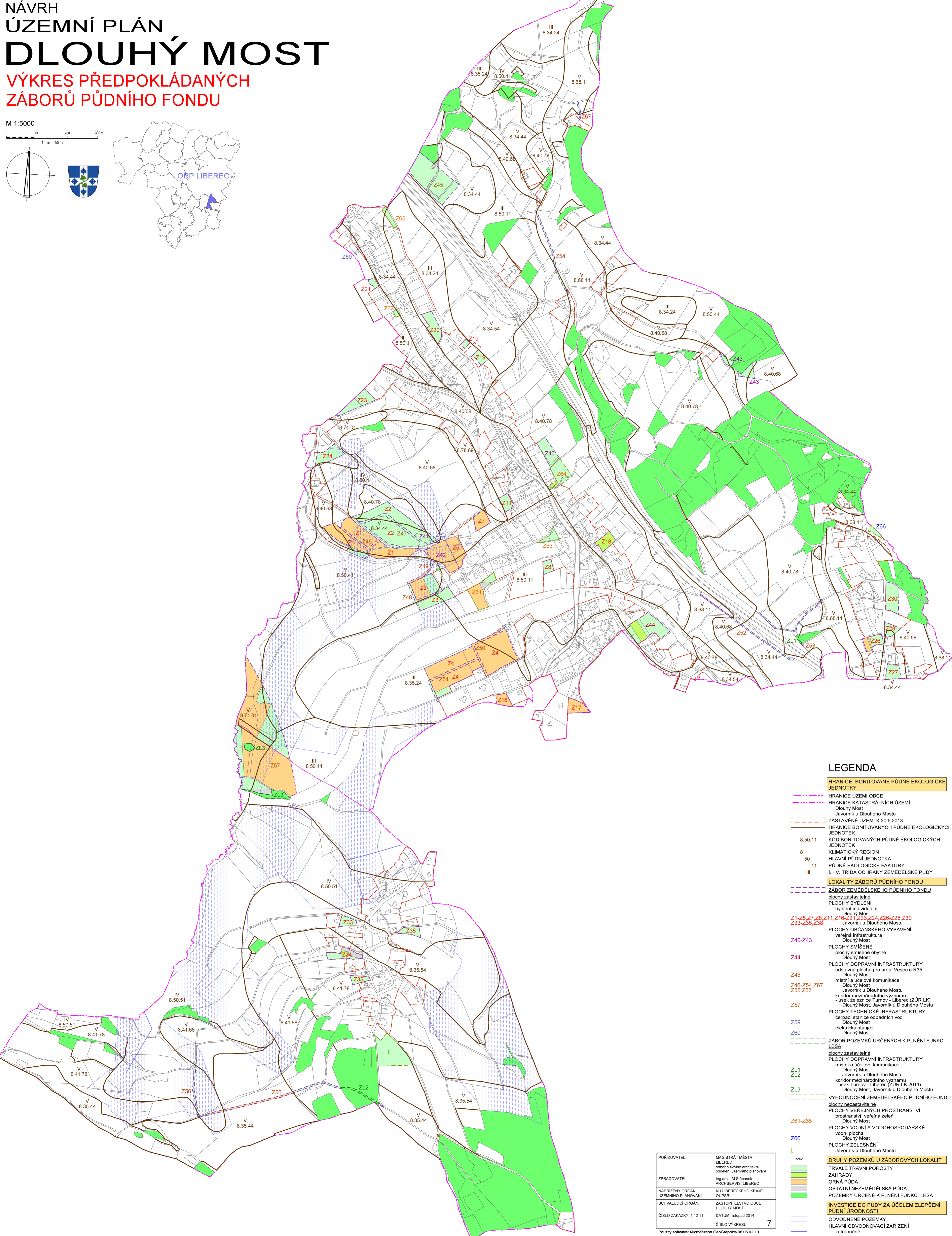
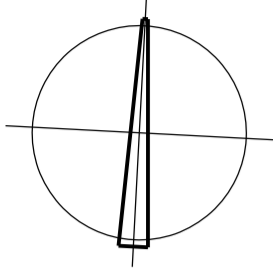
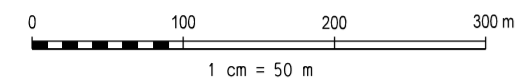


NÁVRH ÚZEMNÍ PLÁN DLOUHÝ MOST

VÝKRES PŘEDPOKLÁDANÝCH ZÁBORŮ PŮDNÍHO FONDU

M 1:5000



LEGENDA

- HRANICE BONITOVANÉ PŮDNĚ EKOLOGICKÉ JEDNOTKY
- HRANICE ÚZEMÍ OBCE Dlouhý Most
- HRANICE KATASTRÁLNÍCH ÚZEMÍ Javorník u Dlouhého Mostu
- ZASTAVĚNÉ ÚZEMÍ K 30.9.2013
- HRANICE BONITOVANÝCH PŮDNĚ EKOLOGICKÝCH JEDNOTEK
- 8.50.11 KÓD BONITOVANÝCH PŮDNĚ EKOLOGICKÝCH JEDNOTEK
- 8 KLIMATICKÝ REGION
- 50 HLAVNÍ PŮDNÍ JEDNOTKA
- 11 PŮDNĚ EKOLOGICKÉ FAKTORY
- I - V TRÍDA OCHRANY ZEMĚDĚLSKÉ PŮDY
- LOKALITY ZÁBORŮ PŮDNÍHO FONDU
- ZÁBOR ZEMĚDĚLSKÉHO PŮDNÍHO FONDU
- plochy zastavitelné
- PLOCHY BYDLENÍ
- bydlení individuální Dlouhý Most
- Z1-Z5, Z7, Z8, Z11, Z16-Z21, Z23, Z24, Z26-Z28, Z30, Z33-Z35, Z38
- PLOCHY OBČANSKÉHO VYBAVENÍ
- veřejná infrastruktura Dlouhý Most
- Z40-Z43
- PLOCHY SMÍŠENÉ
- plochy smíšené obytné Dlouhý Most
- Z44
- PLOCHY DOPRAVNÍ INFRASTRUKTURY
- odstavňá plocha pro areál Vesec u R35 Dlouhý Most
- Z45
- místní a účelové komunikace Javorník u Dlouhého Mostu
- Z46-Z54, Z67
- Z55, Z56
- Z57
- PLOCHY TECHNICKÉ INFRASTRUKTURY
- čerpací stanice odpadních vod Dlouhý Most
- Z59
- elektrická stanice Dlouhý Most
- Z60
- ZÁBOR POZEMKŮ URČENÝCH K PLNĚNÍ FUNKCÍ LESA
- plochy zastavitelné
- PLOCHY DOPRAVNÍ INFRASTRUKTURY
- místní a účelové komunikace Dlouhý Most
- ZL1
- ZL2
- Javorník u Dlouhého Mostu
- ZL3
- koridor mezinárodního významu - úsek Turnov - Liberec (ZÚR LK) Dlouhý Most, Javorník u Dlouhého Mostu
- VYHODNOCENÍ ZEMĚDĚLSKÉHO PŮDNÍHO FONDU
- plochy nezastavitelné
- PLOCHY VEŘEJNÝCH PROSTRANSTVÍ
- prostranství, veřejná zelen' Dlouhý Most
- Z61-Z65
- PLOCHY VODNÍ A VODOHOSPODÁRSKÉ
- vodní plocha Dlouhý Most
- Z66
- PLOCHY ZELESNĚNÍ
- Javorník u Dlouhého Mostu
- L
- stav
- DRUHY POZEMKŮ U ZÁBORŮVÝCH LOKALIT
- TRVALE TRAVNÍ POROSTY
- ZÁHRADY
- ORNÁ PŮDA
- OSTATNÍ NEZEMĚDĚLSKÁ PŮDA
- POZEMKY URČENÉ K PLNĚNÍ FUNKCÍ LESA
- INVESTICE DO PŮDY ZA ÚČELEM ZLEPŠENÍ PŮDNÍ ÚRODNOSTI
- ODVODNĚNÉ POZEMKY
- HLAVNÍ ODVODNOVACÍ ZAŘÍZENÍ
- zatrúbněné

PORÍZOVATEL:	MAGISTRÁT MĚSTA LIBEREC
ZPRACOVATEL:	Ing. arch. M. Štěpánek ARCHSERVIS, LIBEREC
NADŘÍZENÝ ORGÁN ÚZEMNÍHO PLÁNOVÁNÍ:	KÚ LIBERECÉHO KRAJE OÚPSŘ
SCHVALUJÍCÍ ORGÁN:	ZASTUPITELSTVO OBCE DLOUHÝ MOST
ČÍSLO ZAKÁZKY: 1 12 11	DATUM: listopad 2014
	ČÍSLO VÝKRESU: 7

Použity software: MicroStation GeoGraphics 08.05.02.10