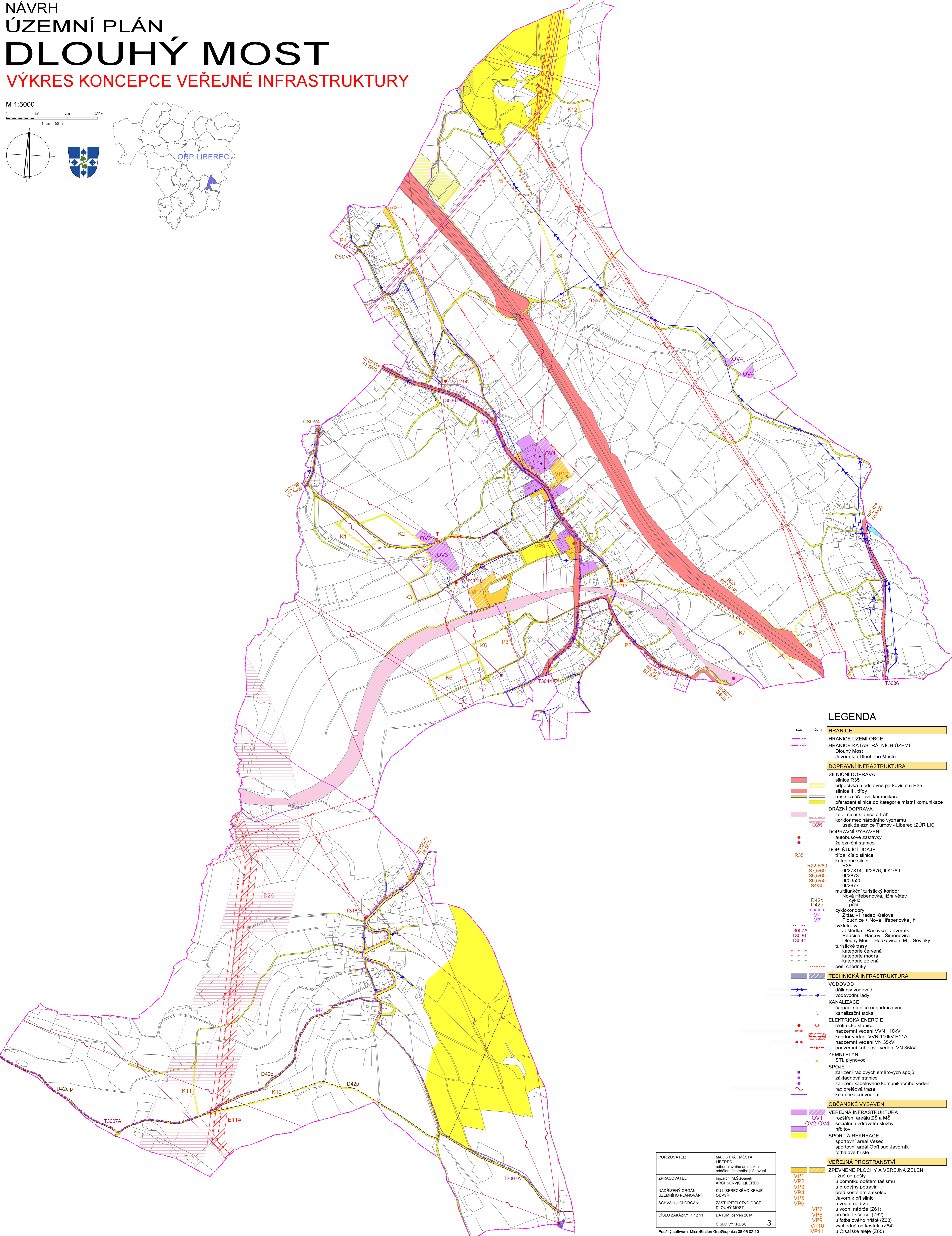
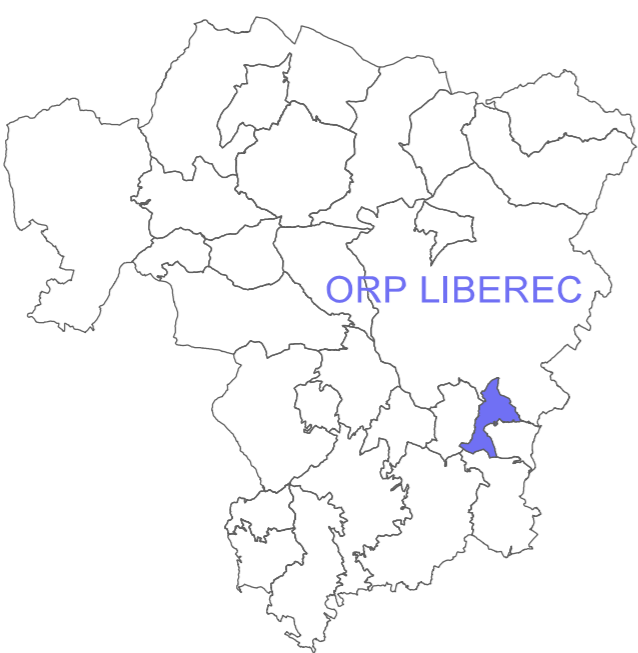

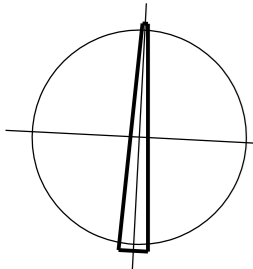


NÁVRH ÚZEMNÍ PLÁN DLOUHÝ MOST

VÝKRES KONCEPCE VEŘEJNÉ INFRASTRUKTURY

M 1:5000
0 100 200 300 m
1 cm = 50 m



LEGENDA

- | | | |
|------|-------|--|
| stav | návrh | HRANICE |
| --- | --- | HRANICE ÚZEMÍ OBCE |
| --- | --- | HRANICE KATASTRÁLNÍCH ÚZEMÍ |
| | | Dlouhý Most |
| | | Javorník u Dlouhého Mostu |
| | | DOPRAVNÍ INFRASTRUKTURA |
| | | SILNIČNÍ DOPRAVA |
| | | silnice R35 |
| | | odpočívka a odstavné parkoviště u R35 |
| | | silnice III. třídy |
| | | místní a účelové komunikace |
| | | přesměry silnic do kategorie místní komunikace |
| | | DRAŽNÍ DOPRAVA |
| | | železniční stanice a trať |
| | | koridor mezinárodního významu |
| | | úsek železnice Turnov - Liberec (ZÚR LK) |
| | | DOPRAVNÍ VYBAVENÍ |
| | | autobusové zastávky |
| | | železniční stanice |
| | | DOPLNŮJÍCÍ ÚDAJE |
| | | třída, číslo silnice |
| | | kategorie silnic |
| | | R35 |
| | | R22, S1/0 |
| | | S7, S1/0 |
| | | S6, S1/0 |
| | | S8, S1/0 |
| | | S4/30 |
| | | S4/30 |
| | | multifunkční turistický koridor |
| | | Nová Hřebenovka, jižní větev |
| | | D42c |
| | | D42p |
| | | cyklo |
| | | pěší |
| | | M4 |
| | | M7 |
| | | cyklokoridory |
| | | Zitau - Hradec Králové |
| | | Ploučnice + Nová Hřebenovka jih |
| | | cyklotrasy |
| | | Jestřebka - Rašovka - Javorník |
| | | Radčice - Harcov - Šimonovice |
| | | Dlouhý Most - Hodkovice n.M. - Sovinky |
| | | turistické trasy |
| | | kategorie červená |
| | | kategorie modrá |
| | | kategorie zelená |
| | | pěší chodníky |
| | | TECHNICKÁ INFRASTRUKTURA |
| | | VODOVOD |
| | | dálkový vodovod |
| | | vodovodní řady |
| | | KANALIZACE |
| | | čerpadla, stanice odpadních vod |
| | | kanalizační stoka |
| | | ELEKTRICKÁ ENERGIE |
| | | elektrické stanice |
| | | názemní vedení VN 110kV |
| | | koridor vedení VN 110kV E11A |
| | | názemní vedení VN 35kV |
| | | podzemní kabelové vedení VN 35kV |
| | | ZEMNÍ PLYN |
| | | STL plynovod |
| | | SPOJE |
| | | zařízení radiových směrových spojů |
| | | základnová stanice |
| | | zařízení kabelového komunikačního vedení |
| | | radiorelova trasa |
| | | komunikační vedení |
| | | OBČANSKÉ VYBAVENÍ |
| | | VEŘEJNÁ INFRASTRUKTURA |
| | | rozšíření areálu ZŠ a MŠ |
| | | sociální a zdravotní služby |
| | | hřbitov |
| | | SPORT A REKREACE |
| | | sportovní areál Vesec |
| | | sportovní areál Obří sud Javorník |
| | | fotbalové hřiště |
| | | VEŘEJNÁ PROSTRANSTVÍ |
| | | ZPEVNĚNÉ PLOCHY A VEŘEJNÁ ZELEN |
| | | jižně od pošty |
| | | u pomníku obětem fašismu |
| | | u prodejny potravin |
| | | před kostelem a školou |
| | | Javorník při silnici |
| | | u vodní nádrže |
| | | u vodní nádrže (Z61) |
| | | př. údolí k Vesce (Z62) |
| | | u fotbalového hřiště (Z63) |
| | | východně od kostela (Z64) |
| | | u Čištěnské aleje (Z65) |

PORÍZOVATEL: MAGISTRÁT MĚSTA LIBEREC
odbor hlavního architekta
odštěpení územního plánování

ZPRACOVATEL: Ing. arch. M. Štěpánek
ARCHSERVIS, LIBEREC

NADŘÍZENÝ ORGÁN: KÚ LIBERECKÉHO KRAJE
ÚPÚSR

SCHVALUJÍCÍ ORGÁN: ZASTUPITELSTVO OBCE
DLOUHÝ MOST

ČÍSLO ZAKÁZKY: 1 12 11 DATUM: červen 2014
ČÍSLO VÝKRESU: 3

Použity software: MicroStation GeoGraphics 08.05.02.10