

# HLAVICE

ÚZEMNÍ PLÁN

ZMĚNA Č.1

OPAKOVANÉ VP




VÝKRES ZÁKLADNÍHO ČLENĚNÍ ÚZEMÍ

POŘIZOVATEL: MAGISTRÁT MĚSTA liberec  
odbor hlavního architekta  
oddělení územního plánování

ZPRACOVATEL: Ing.arch. Jiří Plašil  
Fučíkova 137, 46001 Liberec 5

červenec 2017

## LEGENDA

-  HRANICE ŘEŠENÉHO ÚZEMÍ (ÚZEMÍ OBCE)
-  HRANICE KATASTRÁLNÍCH ÚZEMÍ  
Hlavice, Vápno
-  ZASTAVĚNÉ ÚZEMÍ K 31.10.2011

VYMEZENÍ PLOCH S ROZDÍLNÝM ZPŮSOBEM  
VYUŽITÍ



ZASTAVITELNÉ PLOCHY  
ZASTAVITELNÁ PLOCHA ZMĚNY Č.1  
PLOCHY BYDLENÍ

Z1-Z16,Z18-Z22,Z1-56

rodinné domy

PLOCHY OBČANSKÉHO VYBAVENÍ

Z23 tělovýchova a sport

Z24 komerční zařízení

PLOCHY VEŘEJNÝCH PROSTRANSTVÍ  
veřejná prostranství, veřejná zeleň

Z25-Z30

PLOCHY DOPRAVNÍ INFRASTRUKTURY

Z31-Z50

místní a účelové komunikace

PLOCHY TECHNICKÉ INFRASTRUKTURY  
technická infrastruktura

Z51

PLOCHY SMÍŠENÉ

Z52

plocha smíšená výrobní



PLOCHY PŘESTAVBY

přestavba, asanace objektů

P

opuštěný areál zemědělské výroby