

HLAVICE

ÚZEMNÍ PLÁN

ZMĚNA Č.1

OPAKOVANÉ VP




VÝKRES ZÁKLADNÍHO ČLENĚNÍ ÚZEMÍ

POŘIZOVATEL: MAGISTRÁT MĚSTA liberec
odbor hlavního architekta
oddělení územního plánování

ZPRACOVATEL: Ing.arch. Jiří Plašil
Fučíkova 137, 46001 Liberec 5

duben 2019

LEGENDA

-  HRANICE ŘEŠENÉHO ÚZEMÍ (ÚZEMÍ OBCE)
-  HRANICE KATASTRÁLNÍCH ÚZEMÍ
Hlavice, Vápno
-  ZASTAVĚNÉ ÚZEMÍ K 31.10.2011

VYMEZENÍ PLOCH S ROZDÍLNÝM ZPŮSOBEM
VYUŽITÍ



ZASTAVITELNÉ PLOCHY
ZASTAVITELNÁ PLOCHA ZMĚNY Č.1
PLOCHY BYDLENÍ

Z1-Z16,Z18-Z22,Z1-56

rodinné domy

PLOCHY OBČANSKÉHO VYBAVENÍ

Z23 tělovýchova a sport

Z24 komerční zařízení

PLOCHY VEŘEJNÝCH PROSTRANSTVÍ

Z25-Z30 veřejná prostranství, veřejná zeleň

PLOCHY DOPRAVNÍ INFRASTRUKTURY

Z31-Z50 místní a účelové komunikace

PLOCHY TECHNICKÉ INFRASTRUKTURY

Z51 technická infrastruktura

PLOCHY SMÍŠENÉ

Z52 plocha smíšená výrobní



PLOCHY PŘESTAVBY

přestavba, asanace objektů

P opuštěný areál zemědělské výroby