

HLAVICE

ÚZEMNÍ PLÁN

ZMĚNA Č.2

VEŘEJNÉ PROJEDNÁNÍ




VÝKRES ZÁKLADNÍHO ČLENĚNÍ ÚZEMÍ

POŘIZOVATEL: MAGISTRÁT MĚSTA Liberec
odbor hlavního architekta
oddělení územního plánování

ZPRACOVATEL: Ing.arch. Jiří Plašil
Fučíkova 137, 46001 Liberec 5












září 2019

LEGENDA

-  HRANICE ŘEŠENÉHO ÚZEMÍ (ÚZEMÍ OBCE)
-  HRANICE KATASTRÁLNÍCH ÚZEMÍ
Hlavice, Vápno
-  ZASTAVĚNÉ ÚZEMÍ K 31.7.2019

VYMEZENÍ PLOCH S ROZDÍLNÝM ZPŮSOBEM
VYUŽITÍ

ZASTAVITELNÉ PLOCHY

-  PLOCHY BYDLENÍ
rodinné domy
-  PLOCHY OBČANSKÉHO VYBAVENÍ
-  Z1-Z16,Z18-Z22,Z1-56 tělovýchova a sport
-  Z24 komerční zařízení
-  PLOCHY VEŘEJNÝCH PROSTRANSTVÍ
veřejná prostranství, veřejná zeleň
-  Z25-Z30 PLOCHY DOPRAVNÍ INFRASTRUKTURY
místní a účelové komunikace
-  Z31-Z50 PLOCHY TECHNICKÉ INFRASTRUKTURY
technická infrastruktura
-  Z51 PLOCHY SMÍŠENÉ
plocha smíšená výrobní
-  Z52 PLOCHY PŘESTAVBY - ZMĚNA NÁZVU
-  P1 PLOCHA PŘESTAVBY ZMĚNY Č.2
přestavba, asanace objektů
-  Z2-P2 P1 opuštěný areál zemědělské výroby