


V JEŘMANICE

Ú Z E M N Í P L Á N
 N Á Z E V D Í L A - S T U P Ě N - F Á Z E
 Z M Ě N A Č . 2
 V Ý K R E S

VÝKRES ZÁKLADNÍHO ČLENĚNÍ ÚZEMÍ

<p>Č. S L O Č . Z A K Á Z K Y V Ý K R E S U 019/2021</p>	<p>Z H O T O V I T E L SAUL SDRUŽENÍ ARCHITEKTŮ URBANISTŮ LIBEREC V E D O U C Í P R O J E K T A N T ING. ARCH. J. PLAŠIL Z O D P O V Ě D N Ý P R O J E K T A N T ING. JAN MUSIL</p>	<p>A U T O R I Z A C E (blank)</p>	<p>O B J E D N A T E L O B C E J E Ř M A N I C E P A S T E V N Í 2 7 4 J E Ř M A N I C E 4 6 3 1 2</p>	<p>S E V E R K A </p>
--	--	---	--	--







LEGENDA

INFORMATIVNÍ JEVI

STABILIZOVANÉ PLOCHY / STAV	PLOCHY ZMĚN / NÁVRH	ÚZEMNÍ REZERVY
		

Hranice řešeného území - hranice obce
 Hranice katastrálních území
 Hranice pozemkových parcel
 Názvy katastrálních území
 Místní a pomístní názvoslovi

SCHVALOVANÉ JEVI

STABILIZOVANÉ PLOCHY / STAV	PLOCHY ZMĚN / NÁVRH	ÚZEMNÍ REZERVY
		
		

Zastavěné území aktualizováno k datu 30.6.2022
 Plochy zastavitelné
 Plochy nezastavitelné
 Plochy, ve kterých je prověření změn jejich využití územní studií podmínkou pro rozhodování

Mapový podklad (účelová katastrální mapa pořizena vektorizací rastrových katastrálních map v roce 2008 a aktualizovaná v roce 2022) je určen a upraven pouze pro potřeby územního plánu