







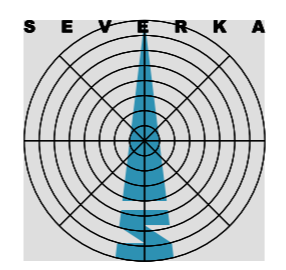


-  HRANICE ŘEŠENÉHO ÚZEMÍ = HRANICE OBCE
-  k.ú. Žibřdice HRANICE KATASTRÁLNÍCH ÚZEMÍ, POPIS
-  11-ZÁPADNÍ PODJEŠTĚDÍ HRANICE KRAJINNÝCH CELKŮ, POPIS
-  11-JABLONSKO KRAJINA - POPIS
-  U ŠACHTY HRANICE KRAJINNÝCH OKRSKŮ, POPIS
-  VÝZNAMNÉ KRAJINNÉ DOMINANTY
-  VÝZNAMNÉ KRAJINNÉ HŘEBENY
-  KR2 ÚZEMÍ SE ZVÝŠENOU OCHRANOU CHARAKTERU ZÁSTAVBY



NÁZEV DÍLA
ÚZEMNÍ PLÁN KŘIŽANY
 SCHÉMA
 SCHÉMA VYMEZENÍ KRAJINNÉHO ČLENĚNÍ A VÝZNAMNÝCH KRAJINNÝCH DOMINANT