










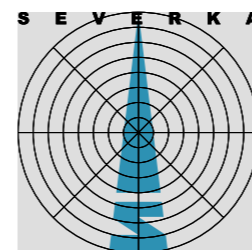


-  HRANICE ŘEŠENÉHO ÚZEMÍ = HRANICE OBCE
-  HRANICE KATASTRÁLNÍCH ÚZEMÍ, POPIS
-  ŽELEZNIČNÍ TRATĚ, ČÍSLO
-  SILNICE II. TŘÍDY - REKATEGORIZACE
-  SILNICE III. TŘÍDY
-  SILNICE III. TŘÍDY - ÚPRAVA TRASY
-  SILNICE III. TŘÍDY - REKATEGORIZACE
-  KATEGORIE SILNIC
-  VÝZNAMNĚJŠÍ MÍSTNÍ OBSLUŽNÉ KOMUNIKACE
-  VÝZNAMNĚJŠÍ MÍSTNÍ OBSLUŽNÉ KOMUNIKACE - NÁVRH
-  VÝZNAMNĚJŠÍ MÍSTNÍ OBSLUŽNÉ KOMUNIKACE - TYP PŘÍČNÉHO USPOŘÁDÁNÍ



NÁZEV DÍLA

ÚZEMNÍ PLÁN KŘIŽANY

SCHEMA

SCHÉMA ZÁKLADNÍ KOMUNIKAČNÍ KOSTRY