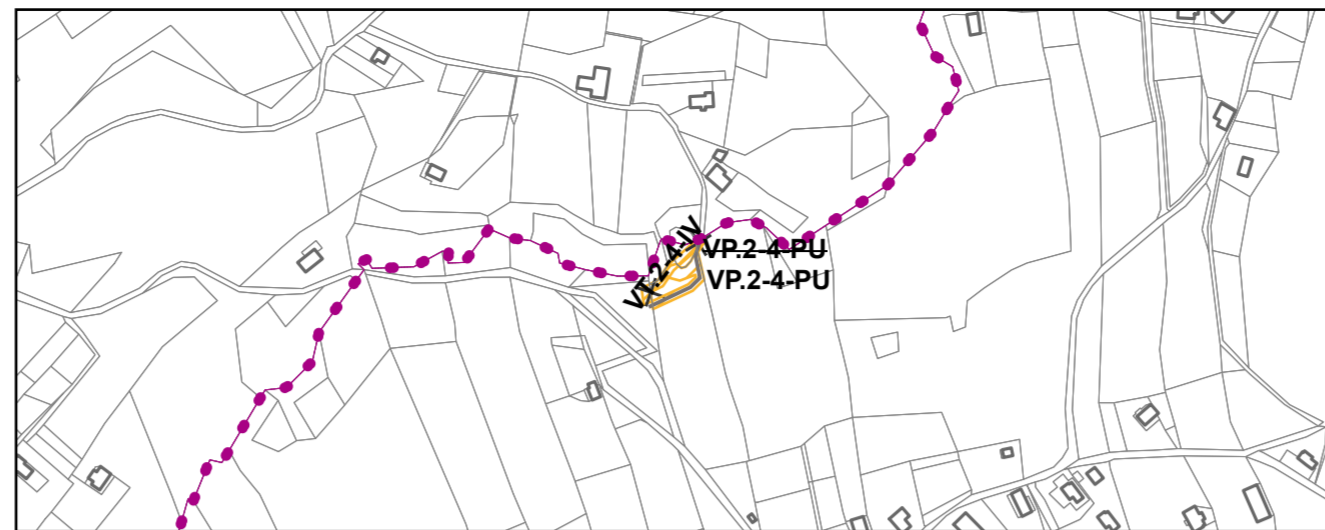
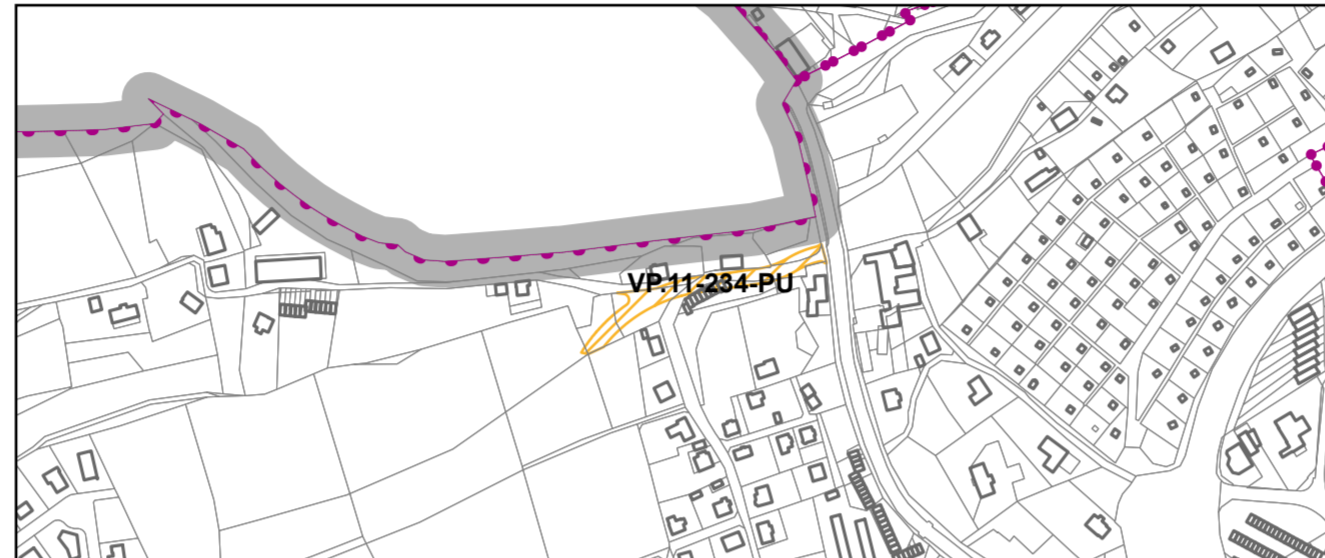


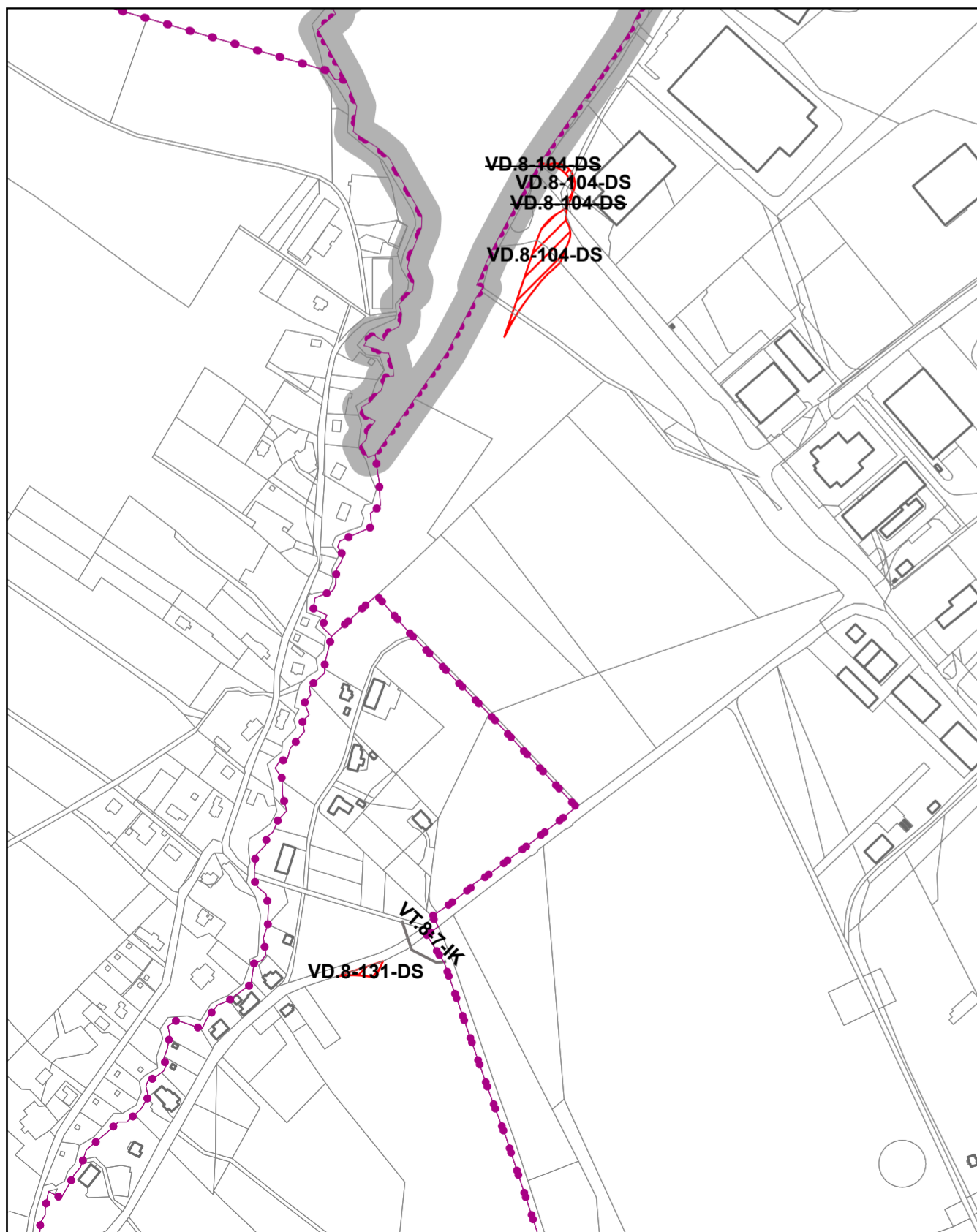
výřez Z3\_A a Z3\_B



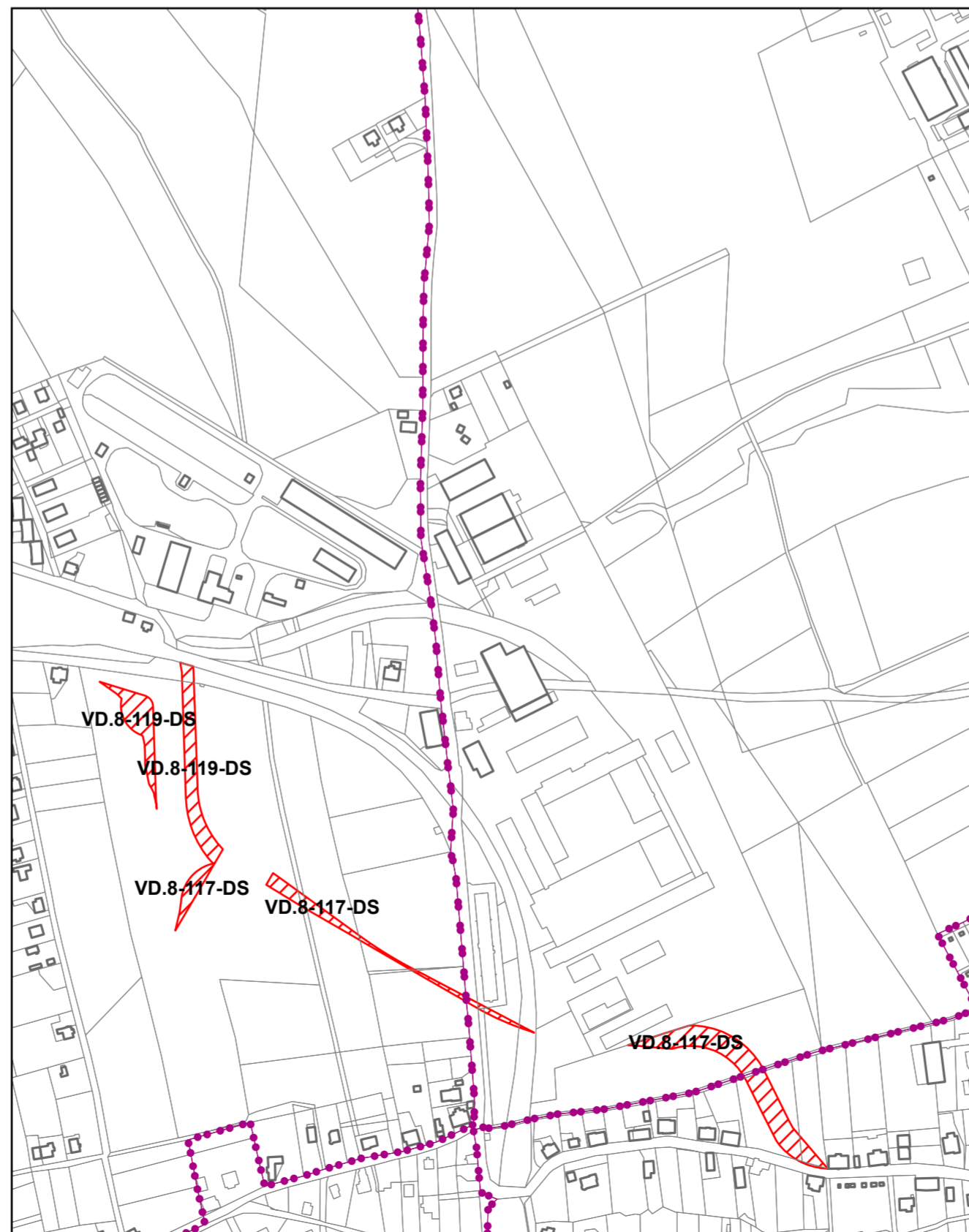
výřez Z3\_C



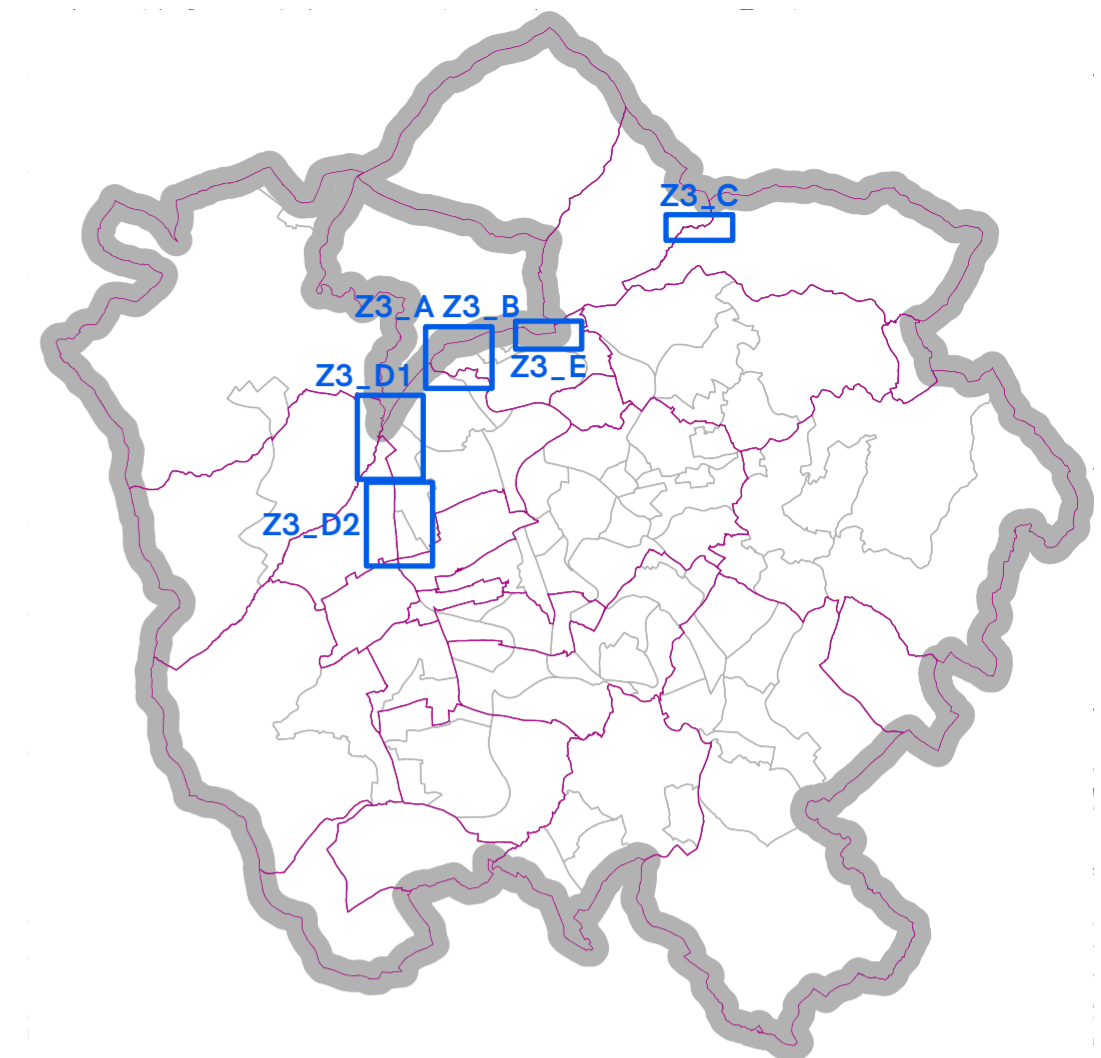
výřez Z3\_E



výřez Z3\_D1



výřez Z3\_D2



přehledová mapa výřezů m 1:100 000

**LEGENDA**

**PODKLADNÍ JEVY**

- hranice katastrálního území
- budovy dle katastru nemovitostí
- parcely dle katastru nemovitostí

**NÁVRH**

- řešené území
- VPS veřejného prostranství
- VPS dopravní infrastruktury
- VPS veřejného prostranství - rušená
- VPS dopravní infrastruktury - rušená
- liniová VPS technické infrastruktury
- liniová VPS technické infrastruktury - rušená

**ARCHUM ARCHITEKTI s.r.o.**  
Oldřichova 299/23, 128 00 Praha 2

**STATUTÁRNÍ MĚSTO LIBEREC**  
nám. Dr. E. Beneše 1/1  
460 59 Liberec 1  
určený zastupitel  
Adam Lenert, MBA  
náměstek primátora pro územní plánování  
a majetkoprávní záležitosti

**MAGISTRÁT MĚSTA LIBEREC**  
Odbor územního plánování  
nám. Dr. E. Beneše 1/1, 460 59 Liberec 1  
oprávněná úřední osoba pořizovatele  
Ing. Klára Rubášová

**ZMĚNA Z3 ÚZEMNÍHO PLÁNU**

**LIBEREC**

**NÁVRH DLE § 93 STAVEBNÍHO ZÁKONA**

ETAPA	FORMÁT	SOURADNICE	MĚŘÍTKO	DATUM	Č. VÝKRESU
	A2	S-JTSK	1:5 000	srpen 2025	4