







ZMĚNA Z6 ÚZEMNÍHO PLÁNU LIBEREC

VÝKRES TECHNICKÉ INFRASTRUKTURY - VODA

LEGENDA

-  hranice řešeného území
-  Z5.134 hranice zastavitelných ploch
-  P5.137 hranice plochy přestavby
-  hranice katastrálního území
-  budovy dle katastru nemovitostí
-  parcely dle katastru nemovitostí

Změna územního plánu nenavrhuje úpravu koncepce technické infrastruktury v oblasti vodního hospodářství.

Výkresem dochází pouze k vyznačení změn souvisejících s vymezením zastavitelných ploch a ploch přestavby.

ZPRACOVATEL **ARCHUM architekti s.r.o.**
Oldřichova 299/23
128 00 Praha 2
IČ: 01894871

POŘIZOVATEL **MAGISTRÁT MĚSTA LIBEREC**
Odbor územního plánování
nám. Dr. E. Beneše 1/1
460 59 Liberec 1

ZÁZNAM O ÚČINNOSTI
**SPRÁVNÍ ORGÁN,
KTERÝ ZMĚNU ÚP VYDAL**
Zastupitelstvo statutárního
města Liberec

DATUM NABYTÍ ÚČINNOSTI

**OPRÁVNĚNÁ OSOBA
POŘIZOVATELE
(razítko, podpis)**

OPRÁVNĚNÁ ÚŘEDNÍ
OSOBA POŘIZOVATELE
Ing. Klára Rubášová

ZODPOVĚDNÝ PROJEKTANT

Ing. arch. Šimon Vojtík, Ph.D.
ČKA 3827

URČENÝ ZASTUPITEL
Adam Lenert, MBA
náměstek primátora pro územní plánování
a majetkoprávní záležitosti

Ing. Klára Rubášová

ZMĚNA Z6 ÚZEMNÍHO PLÁNU LIBEREC
VÝKRES TECHNICKÉ INFRASTRUKTURY - VODA
NÁVRH PRO OPAKOVANÉ VEŘEJNÉ PROJEDNÁNÍ dle § 55b SZ

PARÉ	FORMÁT	A3	SOURADNICE	S-JTSK	MĚŘÍTKO	1 : 5 000	DATUM	květen 2024	Č. VÝKRESU	4b
------	--------	----	------------	--------	---------	-----------	-------	-------------	------------	-----------

