







# ZMĚNA Č. 6 ÚZEMNÍHO PLÁNU LIBEREC

## VÝKRES TECHNICKÉ INFRASTRUKTURY - VODA

### LEGENDA

-  hranice řešeného území
-  Z5.132 hranice zastavitelných ploch
-  P5.135 hranice plochy přestavby
-  hranice katastrálního území
-  budovy dle katastru nemovitostí
-  parcely dle katastru nemovitostí

Změna územního plánu nenavrhuje úpravu koncepce technické infrastruktury v oblasti vodního hospodářství.

Výkresem dochází pouze k vyznačení změn souvisejících s vymezením zastavitelných ploch a ploch přestavby.

ZPRACOVATEL **ARCHUM architekti s.r.o.**  
Oldřichova 299/23  
128 00 Praha 2  
IČ: 01894871

POŘIZOVATEL **MAGISTRÁT MĚSTA LIBEREC**  
Odbor územního plánování  
nám. Dr. E. Beneše 1/1  
460 59 Liberec 1

ZÁZNAM O ÚČINNOSTI  
**SPRÁVNÍ ORGÁN,  
KTERÝ ZMĚNU ÚP VYDAL**  
Zastupitelstvo statutárního  
města Liberec

**DATUM NABYTÍ ÚČINNOSTI**

**OPRÁVNĚNÁ OSOBA  
POŘIZOVATELE  
(razítko, podpis)**

OPRÁVNĚNÁ ÚŘEDNÍ  
OSOBA POŘIZOVATELE  
Ing. Klára Rubášová

ZODPOVĚDNÝ PROJEKTANT

Ing. arch. Šimon Vojtík, Ph.D.  
ČKA 3827

URČENÝ ZASTUPITEL  
Adam Lenert, MBA  
náměstek primátora pro územní plánování  
a majetkoprávní záležitosti

Ing. Klára Rubášová

**ZMĚNA Č. 6 ÚZEMNÍHO PLÁNU LIBEREC**  
**VÝKRES TECHNICKÉ INFRASTRUKTURY - VODA**  
**NÁVRH PRO VEŘEJNÉ PROJEDNÁNÍ dle § 55b SZ**

PARÉ	FORMÁT	A3	SOURADNICE	S-JTSK	MĚŘÍTKO	1 : 5 000	DATUM	listopad 2023	Č. VÝKRESU	<b>4b</b>
------	--------	----	------------	--------	---------	-----------	-------	---------------	------------	-----------

