







ZMĚNA Č. 6 ÚZEMNÍHO PLÁNU LIBEREC

VÝKRES VPS, VPO A ASANACÍ

LEGENDA

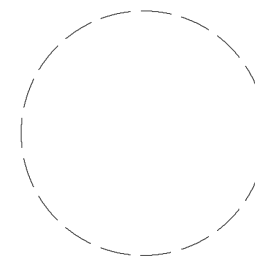
-  hranice řešeného území
-  hranice katastrálního území
-  budovy dle katastru nemovitostí
-  parcely dle katastru nemovitostí
-  VU VPO pro založení prvků ÚSES s možností vyvlastnění - návrh
-  VU VPO pro založení prvků ÚSES s možností vyvlastnění - rušené



ZPRACOVATEL **ARCHUM architekti s.r.o.**
Oldřichova 299/23
128 00 Praha 2
IČ: 01894871

POŘIZOVATEL **MAGISTRÁT MĚSTA LIBEREC**
Odbor územního plánování
nám. Dr. E. Beneše 1/1
460 59 Liberec 1

ZÁZNAM O ÚČINNOSTI **SPRÁVNÍ ORGÁN,
KTERÝ ZMĚNU ÚP VYDAL**
Zastupitelstvo statutárního
města Liberec
DATUM NABYTÍ ÚČINNOSTI
.....



OPRÁVNĚNÁ ÚŘEDNÍ
OSOBA POŘIZOVATELE
Ing. Klára Rubášová

**OPRÁVNĚNÁ OSOBA
POŘIZOVATELE
(razítko, podpis)**

ZODPOVĚDNÝ PROJEKTANT
Ing. arch. Šimon Vojtík, Ph.D.
ČKA 3827

URČENÝ ZASTUPITEL
Adam Lenert, MBA
náměstek primátora pro územní plánování
a majetkoprávní záležitosti

Ing. Klára Rubášová

ZMĚNA Č. 6 ÚZEMNÍHO PLÁNU LIBEREC
VÝKRES VPS, VPO A ASANACÍ
NÁVRH PRO VEŘEJNÉ PROJEDNÁNÍ dle § 55b SZ

PARÉ	FORMÁT	A3	SOURADNICE	S-JTSK	MĚŘÍTKO	1 : 5 000	DATUM	listopad 2023	Č. VÝKRESU	5
------	--------	----	------------	--------	---------	-----------	-------	---------------	------------	----------