



# INFORMATIVNÍ JEVY

HRANICE POZEMKOVÝCH PARCEL

STAV	NÁVRH	ÚZEMNÍ REZERVY

# SCHVALOVANÉ JEVY

ZMĚNA VYMEZENÍ VPS DOPRAVNÍ INFRASTRUKTURY - PŘEDMĚT ZMĚNY Z8  
ZRUŠENÍ VPS OBČANSKÉHO VYBAVENÍ - PŘEDMĚT ZMĚNY Z8

STAV	NÁVRH	ÚZEMNÍ REZERVY
		
		

# LIBEREC

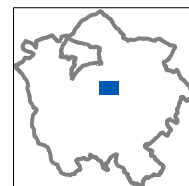
ÚZEMNÍ PLÁN - ZMĚNA Z8

NÁZEV DÍLA - STUPEŇ - FÁZE

NÁVRH PRO PROJEDNÁNÍ

NÁZEV ČÁSTI DÍLA

## VYKRES VPS, VPO A ASANACÍ



ZAKÁZKA DATUM

003/2024 07/2024

OZNAČENÍ ČÁSTI DÍLA

**5**

MĚŘÍTKO

1 : 5 0 0 0

OBJEDNATEL

TS DEVELOPMENT a.s.

RUPRECHTICKÁ 732/8

460 01 LIBEREC

POŘIZOVATEL

MAGISTRÁT MĚSTA

460 59 LIBEREC

ODBOR ÚZ. PLÁNOVÁNÍ

ZHOTOVITEL

ING.ARCH. PLAŠIL

FUČÍKOVA 137/10

460 01 LIBEREC

SPOLUPRÁCE

ING. M.KOLOUŠEK

ING. O.ŠREK

ING. P.KOŘÍNEK

VEDOUcí PROJEKTANT

ING.ARCH. J.PLAŠIL

