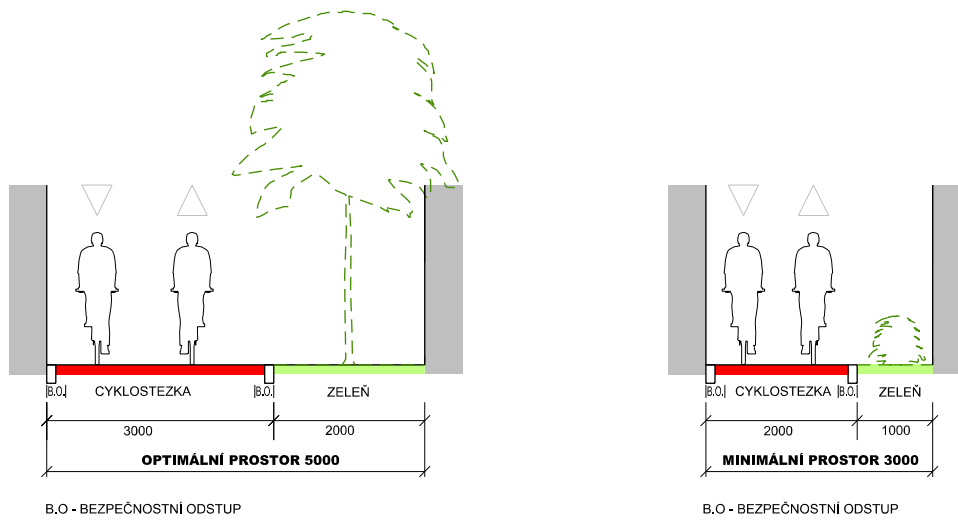
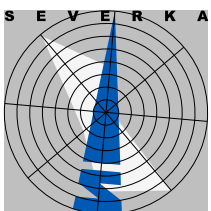
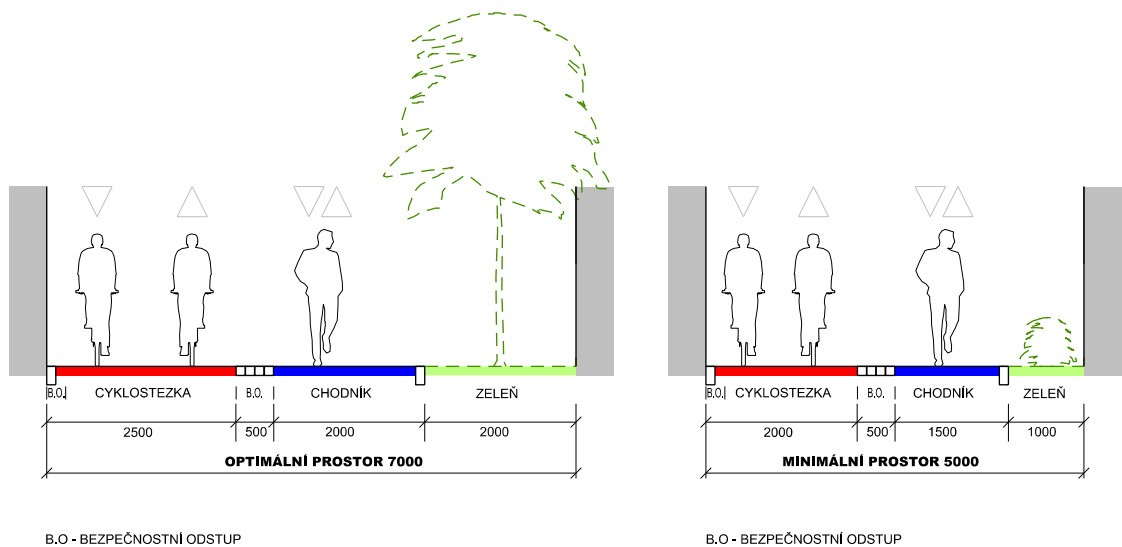


## OBOUSMĚRNÁ STEZKA PRO CYKLISTY



## OBOUSMĚRNÁ STEZKA PRO CHODCE A CYKLISTY



**ÚZEMNÍ PLÁN LIBEREC**  
 NÁZEV DÍLA - STUPEŇ - FÁZE  
**NOVÝ NÁVRH PRO VEŘEJNÉ PROJEDNÁNÍ**  
 SCHÉMA  
 VZOROVÉ PŘÍČNÉ PROFILY

