
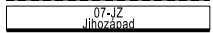








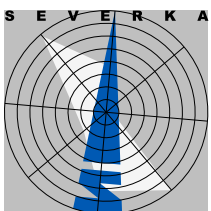


-  HRANICE MĚSTA - ŘEŠENÉHO ÚZEMÍ
-  HRANICE A NÁZVY URBANISTICKÝCH SEKTORŮ
-  PLOCHY VODNÍ A VODOHOSPODÁŘSKÉ
-  KRAJINA DLE PŘEVLAĐAJÍCÍHO ZPŮSOBU VYUŽITÍ
-  KRAJINA LESNÍ
-  KRAJINA LESOZEMĚDĚLSKÁ
-  KRAJINA URBANIZOVANÁ
-  KRAJINA DLE RELIÉFU TERÉNU
-  VÝZNAČNÝ KRAJINNÝ TYP - KRAJINA KRASOVÁ
-  VÝZNAČNÝ KRAJINNÝ TYP - KRAJINA VÝRAZNÝCH SVAHŮ A SKALNATÝCH HŘBETŮ



ODŮVODNĚNÍ ÚZEMNÍHO PLÁNU LIBEREC
 NÁZEV DÍLA - STUPEŇ - FÁZE
N A V R H
 S C H Ě M A
 T Y P O L O G I E K R A J I N Y

