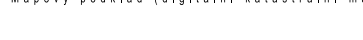
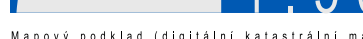
























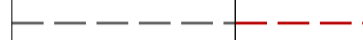







**SCHVALOVANÉ JEVY**

STAV NÁVRH



**KULTURNÍ HODNOTY A PAMÁTKOVÁ PÉČE**  
 ARCHITEKTONICKY CENNÉ STAVBY, DROBNÉ SAKRÁLNÍ PAMÁTKY  
**OCHRANA PŘÍRODY A KRAJINY**  
 ÚSES - BIOCENTRUM REGIONÁLNÍHO VÝZNAMU  
 ÚSES - BIOCORIDOR REGIONÁLNÍHO VÝZNAMU  
 ÚSES - BIOCENTRUM MÍSTNÍHO VÝZNAMU  
 ÚSES - BIOCORIDOR MÍSTNÍHO VÝZNAMU  
 ÚSES - BIOCORIDOR MÍSTNÍHO VÝZNAMU  
 ÚSES - PROPOJENÍ BIOCORIDORŮ MÍSTNÍHO VÝZNAMU  
 VÝZNAMNÝ VYHLÍDKOVÝ BOD JAKO ZÁKLADNÍ MÍSTO DŮLEŽITÉHO POHLEDU  
**SNÍŽOVÁNÍ OHROŽENÍ ÚZEMÍ PODOVNĚMÍ**  
 KORIDORY PRO PROTIPOVDŇOVÁ OPATŘENÍ NA TOČÍCH  
**DOPRAVNÍ INFRASTRUKTURA**  
 KORIDOR PŘELOŽKY SILNICE I/13  
 SILNICE I. TŘÍDY  
 SILNICE I. TŘÍDY - MOSTNÍ ÚSEK  
 SILNICE II. TŘÍDY  
 SILNICE II. TŘÍDY  
 SILNICE III. TŘÍDY  
 KATEGORIZACE SILNIC  
 MÍSTNÍ OBSLUŽNÉ KOMUNIKACE SE ZVÝŠENÝM VÝZNAMEM  
 MÍSTNÍ OBSLUŽNÉ KOMUNIKACE - TYP PŘÍČNEHO USPOŘÁDÁNÍ  
 AUTOBUSOVÉ ZASTÁVKY  
 MULTIFUNKČNÍ TURISTICKÝ KORIDOR NOVÁ HRĚBENOVA - CYKLOSTEZKA (C)  
 CYKLOTURISTICKÉ TRASY  
 PĚŠÍ TURISTICKÉ TRASY  
 ÚZEMÍ POTENCIÁLNĚ OHROŽENÉ NADMĚRNÝM HLUKEM Z DOPRAVY  
 - HLUKOVÁ IZOFONA

**INFORMATIVNÍ JEVY**

STAV NÁVRH

