















LEGENDA:

-  HRANICE MĚSTA OSEČNÁ
-  SILNICE II.TŘ.
-  SILNICE III.TŘ.
-  **ROS10**
ROZVOJOVÁ OSA
-  **PUR03** KORIDOR REPUBLIKOVÉHO VÝNAMUVEDENÍ ELEKTRICKÉ ENERGIE - PÚR
-  MULTIFUNKČNÍ TURISTICKÝ KORIDOR PLOUČNICE - D39
-  OCHRANNÁ PÁSMA VODNÍCH ZDROJŮ II.STUPNĚ
-  KORIDOR ÚPRAVY SILNICE II.TŘ. - D16
-  KORIDOR ÚPRAVY SILNICE II/272 - D17.A - ÚZEMNÍ REZERVA
-  VÝHRADNÍ LOŽISKA, DOBÝVACÍ PROSTORY
-  KORIDOR PRO STAVBY A OPATŘENÍ PRO SNIŽOVÁNÍ OHROŽENÍ POVODNĚMI
-  RADIORELÉOVÉ TRASY
-  ÚSES NADREGIONÁLNÍ
-  ÚSES REGIONÁLNÍ



TAU plan
atelier
ING.ARCH.OLGA TAUSINGEROVÁ
autorizovaný architekt pro obor ÚZEMNÍ PLÁNOVÁNÍ
atelertau@email.cz/mob.737584979/tel.222965208
zvonková 7/2640 / 106 00 praha 10

DOKUMENTACE PRO SPOLEČNÉ JEDNÁNÍ

ZMĚNA Č.1 ÚZEMNÍHO PLÁNU OSEČNÁ

VÝKRES: VÝKRES ŠIRŠÍCH VZTAHŮ ODŮVODNĚNÍ

MAPOVÝ PODKLAD: KATASTRÁLNÍ MAPA Č.PŘÍLOHY: **6**

MĚŘÍTKO: 1:20000 DATUM: 03.2019 Č.PARÉ: