

12 - LUŽICKÉ HORY

12-1 Lužické hory východ

12 - LUŽICKÉ HORY

12-1 Lužické hory východ

02 - LIBERECKO

02-2 Hrádecko a Chrastavsko

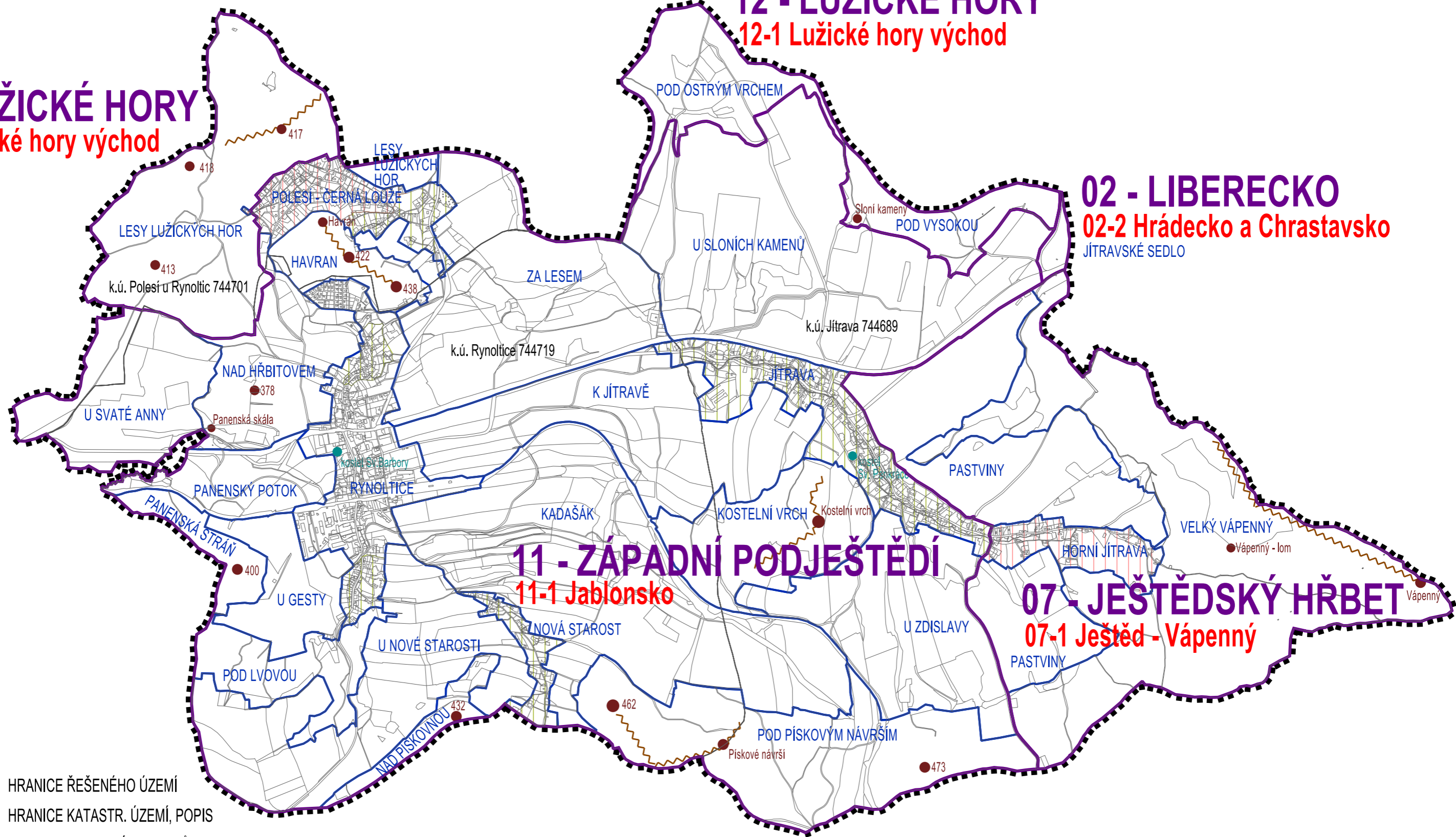
JÍTRAVSKÉ SEDLO


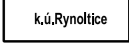








11 - ZÁPADNÍ PODJEŠTĚDÍ

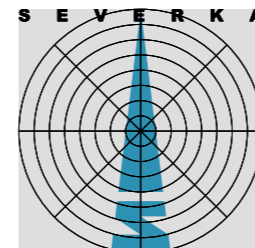
11-1 Jablonsko

07 - JEŠTĚDSKÝ HŘBET

07-1 Ještřed - Vápenný



-  HRANICE ŘEŠENÉHO ÚZEMÍ
-  k.ú. Rynoltice HRANICE KATASTR. ÚZEMÍ, POPIS
-  11-ZÁPADNÍ PODJEŠTĚDÍ HRANICE KRAJINNÝCH CELKŮ, POPIS
-  11-JABLONSKO KRAJINA - POPIS
-  JÍTRAVA HRANICE KRAJINNÝCH OKRSKŮ, POPIS
-  VÝZNAMNÉ KRAJINNÉ DOMINANTY
-  VÝZNAMNÉ KRAJINNÉ HŘEBENY
-  VÝZNAMNÉ STAVEBNÍ DOMINANTY
-  ÚZEMÍ SE ZVÝŠENOU OCHRANOU CHARAKTERU ZÁSTAVBY KR1
-  ÚZEMÍ SE ZVÝŠENOU OCHRANOU CHARAKTERU ZÁSTAVBY KR2



NÁZEV DÍLA

ÚZEMNÍ PLÁN RYNOLTICE

SCHÉMA

SCHÉMA VYMEZENÍ KRAJINNÉHO ČLENĚNÍ A VÝZNAMNÝCH KRAJINNÝCH DOMINANT