

12 - LUŽICKÉ HORY

12-1 Lužické hory východ

12 - LUŽICKÉ HORY

12-1 Lužické hory východ

02 - LIBERECKO

02-2 Hrádecko a Chrastavsko

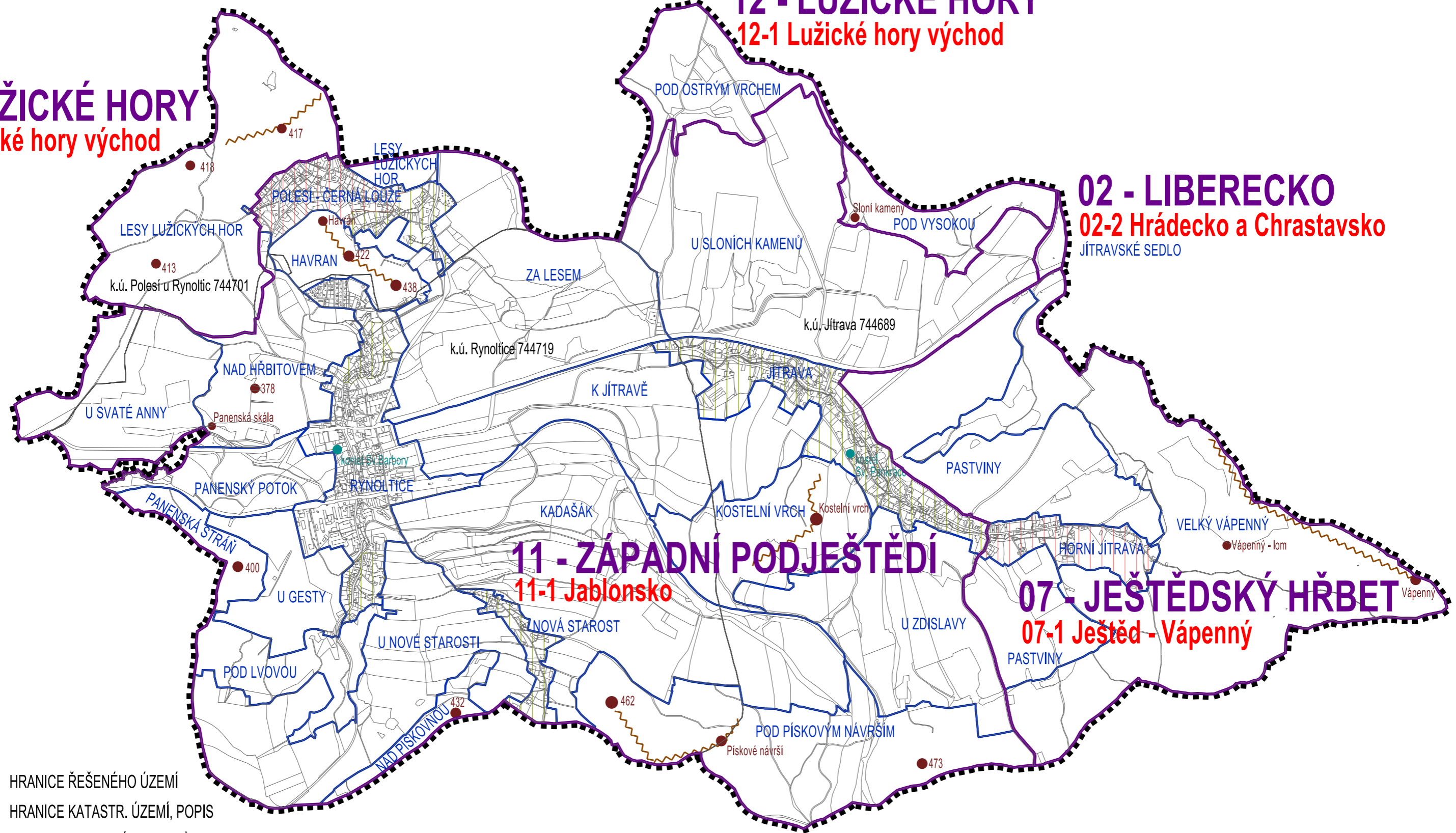
JÍTRAVSKÉ SEDLO







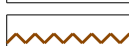



11 - ZÁPADNÍ PODJEŠTĚDÍ

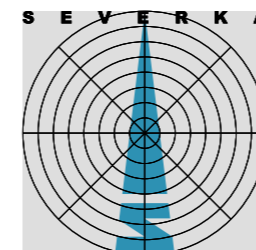
11-1 Jablonsko

07 - JEŠTĚDSKÝ HŘBET

07-1 Ještřed - Vápenný



-  HRANICE ŘEŠENÉHO ÚZEMÍ
 -  k.ú. Rynoltice
 -  11-ZÁPADNÍ PODJEŠTĚDÍ
 -  11-JABLONSKO
 -  JÍTRAVA
 -  VÝZNAMNÉ KRAJINNÉ DOMINANTY
 -  VÝZNAMNÉ KRAJINNÉ HŘEBENY
 -  VÝZNAMNÉ STAVEBNÍ DOMINANTY
 -  KR1
 -  KR2
- HRANICE KATASTR. ÚZEMÍ, POPIS
- HRANICE KRAJINNÝCH CELKŮ, POPIS
- KRAJINA - POPIS
- HRANICE KRAJINNÝCH OKRSKŮ, POPIS
- ÚZEMÍ SE ZVÝŠENOU OCHRANOU CHARAKTERU ZÁSTAVBY KR1
- ÚZEMÍ SE ZVÝŠENOU OCHRANOU CHARAKTERU ZÁSTAVBY KR2



NÁZEV DÍLA

ÚZEMNÍ PLÁN RYNOLTICE

SCHÉMA

SCHÉMA VYMEZENÍ KRAJINNÉHO ČLENĚNÍ A VÝZNAMNÝCH KRAJINNÝCH DOMINANT