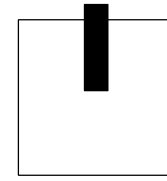



ÚZEMNÍ PLÁN ZDISLAVA

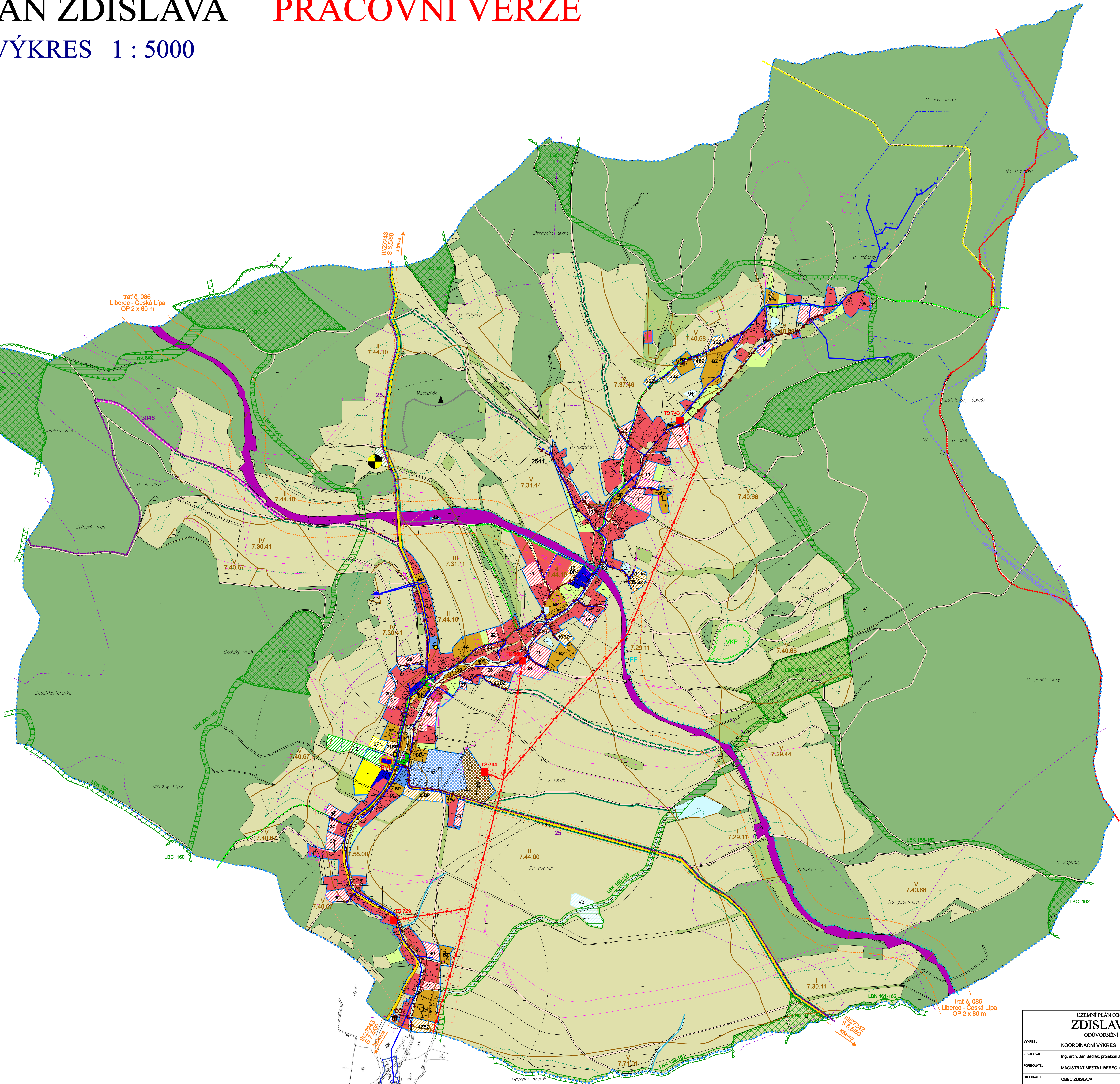
PRACOVNÍ VERZE

KOORDINAČNÍ VÝKRES 1 : 5000



LEGENDA:

- HRANICE ŘEŠENÉHO (KATASTRÁLNÍHO) ÚZEMÍ
- HRANICE ZASTAVĚNÉHO ÚZEMÍ
- HRANICE ZASTAVITELNÉHO ÚZEMÍ
- POLOHOPIŠ (DOPLNĚNÍ DLE KATASTRU)
- POLOHOPIŠ (DOPLNĚNÍ DLE STAVU)
- OZNAČENÍ ROZVOJOVÉ LOKALITY / ZMĚNY
- PLOCHY OBYTNÉ
- PLOCHY SMÍŠENÉ OBYTNÉ - BYDLENÍ VENKOVSKÉ + domácní zemědělská
- PLOCHY SMÍŠENÉ OBYTNÉ - BYDLENÍ VENKOVSKÉ + drobná podnikatelská činnost
- PLOCHY OB. VYBAVENÍ - veřejné vybavení
- PLOCHY OB. VYBAVENÍ - sportovní a rekreační zařízení
- PLOCHY OB. VYBAVENÍ - hřbitov
- PLOCHY VEŘEJNÝCH PROSTRANSTVÍ
- PLOCHY TECHNICKÉ INFRASTRUKTURY
- PLOCHY DOPRAVNÍ INFRASTRUKTURY - železnice
- PLOCHY DOPRAVNÍ INFRASTRUKTURY - silnice II. třídy
- PLOCHY DOPRAVNÍ INFRASTRUKTURY - místní komunikace
- PLOCHY VODNÍ A VODOHOSPODÁŘSKÉ
- PLOCHY ZEMĚDĚLSKÉ - pole, louky, sady
- PLOCHY LESNÍ - PUPFL
- PLOCHY KRAJINNÉ ZELENĚ - izolační, nelesní zeleň
- ZELEŇ SOUKROMÁ A VYHRAŽENÁ
- VEŘEJNÁ PROSTRANSTVÍ - ZELENĚ
- PLOCHY OB. VYBAVENÍ - komerční zařízení
- PLOCHY VÝROBY A SKLADOVÁNÍ - zemědělská výroba
- PLOCHY VÝROBY A SKLADOVÁNÍ
- SOLITERNÍ ZELENĚ VÝZNAMNÁ
- DOPROVDNÁ ZELENĚ
- ÚČELOVÉ KOMUNIKACE
- OCHRANNÉ PÁSMO SILNICE III. TŘÍDY OZNAČENÍ, SMĚR
- OCHRANNÉ PÁSMO CELOSTÁTNÍ DRÁHY / OZNAČENÍ
- AUTOBUSOVÁ ZASTÁVKA + DOCHÁZKOVÁ VZD. 500m
- DOCHÁZKOVÁ VZD. ŽELEZNIČNÍ ZASTÁVKY 750m
- OCHRANNÉ PÁSMO HŘBITOVA
- NADZEMNÍ VEDENÍ VN 35 kV
- OCHRANNÉ PÁSMO VEDENÍ VN A TS
- TRAFOSTANICE
- VODNÍ ZDROJE - PRAMENNÍ JIMKY, ŽÁREZY
- VODOJEM
- HRANICE OCHRANNÉHO PÁSMA VODNÍCH ZDROJŮ 1.st.
- VODOVODNÍ SÍŤ
- HLAVNÍ ODVODŇOVACÍ ZAŘÍZENÍ
- KANALIZACE SPLAŠKOVÁ
- ČIŠTÍRNA ODPADNÍCH VOD (ČOV)
- VÝPUST Z ČOV
- OCHRANNÉ PÁSMO ČOV
- TELEKOMUNICAČNÍ KABELY
- HRANICE CHOPAV SEVEROČESKÁ KŘÍDA
- PŘÍRODNÍ PARK (PP) JEŠTĚD
- VZDÁLENOST 50m OD OKRAJE LESA
- REGIONÁLNÍ BIODORIDOR / OZNAČENÍ
- MÍSTNÍ BIODORIDOR / OZNAČENÍ
- MÍSTNÍ BIODORIDOR / OZNAČENÍ
- VÝZNAMNÝ KRAJINNÝ PRVEK (VKP) REGISTROVANÝ
- EVROPSKY VÝZNAMNÁ LOKALITA (EVL)
- HRANICE BIOCHOR
- HRANICE PODOLOVANÉHO ÚZEMÍ / OZNAČENÍ
- HRANICE ÚZEMÍ S ARCHEOLOGICKÝMI NÁLEZY
- HRANICE BPEJ
- BPEJ A PŘÍDA OCHRANY ZPF
- TURISTICKÉ TRASY
- CYKLOTRASY / OZNAČENÍ
- ROZHLEDNA
- STARÁ EKOLOGICKÁ ZÁTĚŽ
- SĚRNÁ MÍSTA TRÍDĚNÉHO ODPADU
- NEMOVITÉ KULTURNÍ PAMÁTKY / OZNAČENÍ



ÚZEMNÍ PLÁN OBCE	
ZDISLAVA	
ODŮVODNĚNÍ	
VÝKRES:	KOORDINAČNÍ VÝKRES
ZPRACOVATEL:	Ing. arch. Jan Sedláč, projektční atelier
PORADNATEL:	MAGISTRÁT MĚSTA LIBEREC, úřad územního plánování
OBJEDNATEL:	OBEC ZDISLAVA
MĚRKO:	1 : 5 000
DATA:	04 / 2012
ČÍSLO VÝKRESU:	1
ČÍSLO PÁNE:	