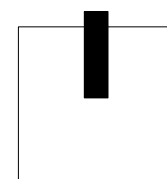



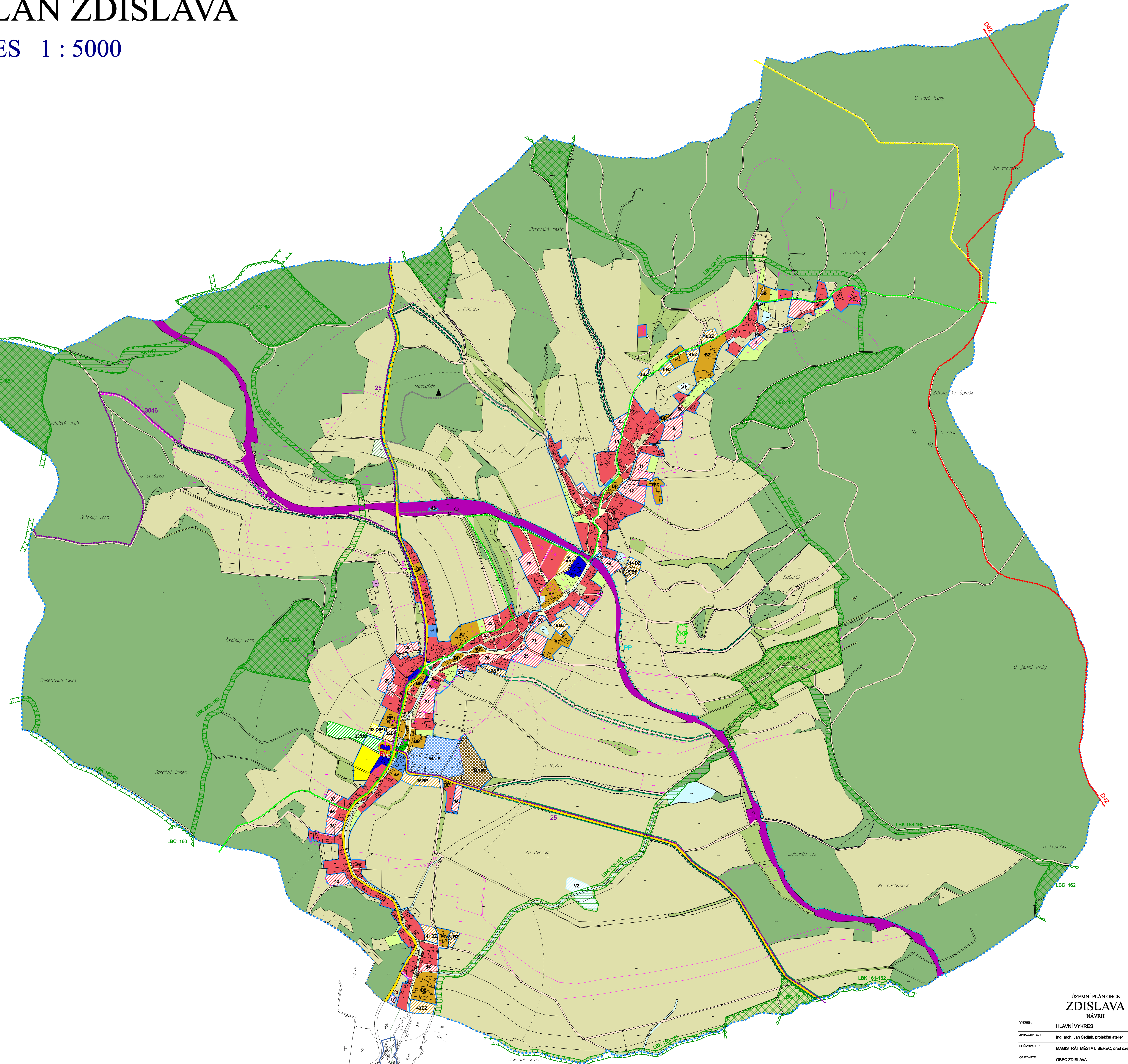
# ÚZEMNÍ PLÁN ZDISLAVA

## HLAVNÍ VÝKRES 1 : 5000



### LEGENDA:

- HRANICE ŘEŠENÉHO (KATASTRÁLNÍHO) ÚZEMÍ
- HRANICE ZASTAVĚNÉHO ÚZEMÍ
- HRANICE ZASTAVITELNÉHO ÚZEMÍ
- POLOHOPIŠ
- POLOHOPIŠ (DOPLNĚNÍ DLE KATASTRU)
- POLOHOPIŠ (DOPLNĚNÍ DLE STAVU)
- 4 OZNAČENÍ ROZVOJOVÉ LOKALITY / ZMĚNY
- PLOCHY OBYTNÉ
- PLOCHY SMÍŠENÉ OBYTNÉ - BYDLENÍ VENKOVSKÉ + správní zemědělství
- PLOCHY SMÍŠENÉ OBYTNÉ - BYDLENÍ VENKOVSKÉ + výroba potravinářské výroby
- PLOCHY OB. VYBAVENÍ - veřejné vybavení
- PLOCHY OB. VYBAVENÍ - sportovní a rekreační zařízení
- PLOCHY OB. VYBAVENÍ - hřbitov
- PLOCHY VEŘEJNÝCH PROSTRANSTVÍ
- PLOCHY TECHNICKÉ INFRASTRUKTURY
- PLOCHY DOPRAVNÍ INFRASTRUKTURY - železnice
- PLOCHY DOPRAVNÍ INFRASTRUKTURY - silnice II. třídy
- PLOCHY DOPRAVNÍ INFRASTRUKTURY - místní komunikace
- PLOCHY VODNÍ A VODOHOSPODÁŘSKÉ
- PLOCHY ZEMĚDĚLSKÉ - pole, louky, sady
- PLOCHY LESNÍ - PUPFL
- PLOCHY KRAJINNÉ ZELENĚ - izolální, nelesní zeleně
- ZELENĚ SOUKROMÁ A VYHRÁZENÁ
- VEŘEJNÁ PROSTRANSTVÍ - ZELENĚ
- PLOCHY OB. VYBAVENÍ - komerční zařízení
- PLOCHY VÝROBY A SKLADOVÁNÍ - zemědělská výroba
- PLOCHY VÝROBY A SKLADOVÁNÍ
- SOLITERNÍ ZELENĚ VÝZNAMNÁ
- DOPROVODNÁ ZELENĚ
- ÚČELOVÉ KOMUNIKACE
- AUTOBUSOVÁ ZASTÁVKA + DOCHÁZKOVÁ VZD. 500m
- DOCHÁZKOVÁ VZD. ŽELEZNIČNÍ ZASTÁVKY 750m
- ČISTÍRNA ODPADNÍCH VOD (ČOV)
- PŘÍRODNÍ PARK (PP) JEŠTĚD
- REGIONÁLNÍ BIODORIDOR / OZNAČENÍ
- MÍSTNÍ BIOCENTRUM / OZNAČENÍ
- MÍSTNÍ BIODORIDOR / OZNAČENÍ
- INTERAKČNÍ PRVKY
- VÝZNAMNÝ KRAJINNÝ PRVEK (VKP) REGISTROVANÝ
- EVROPSKY VÝZNAMNÁ LOKALITA (EVL)
- TURISTICKÉ TRASY
- 25 CYKLOTRASY / OZNAČENÍ
- ROZHLEDNA
- 3 NEMOVITÉ KULTURNÍ PAMÁTKY / OZNAČENÍ



ÚZEMNÍ PLÁN OBCE ZDISLAVA	
NÁVRH	
VÝKRES:	HLAVNÍ VÝKRES
ZPRACOVATEL:	Ing. arch. Jan Sedláč, projektční atelier
PORUČITEL:	MAGISTRÁT MĚSTA LIBEREC, úřad územního plánování
OBJEDNATEL:	OBEC ZDISLAVA
MĚRITKO:	1 : 5 000
DATA:	12 / 2013
ČÍSLO VÝKRESU:	2
ČÍSLO PÁNE:	