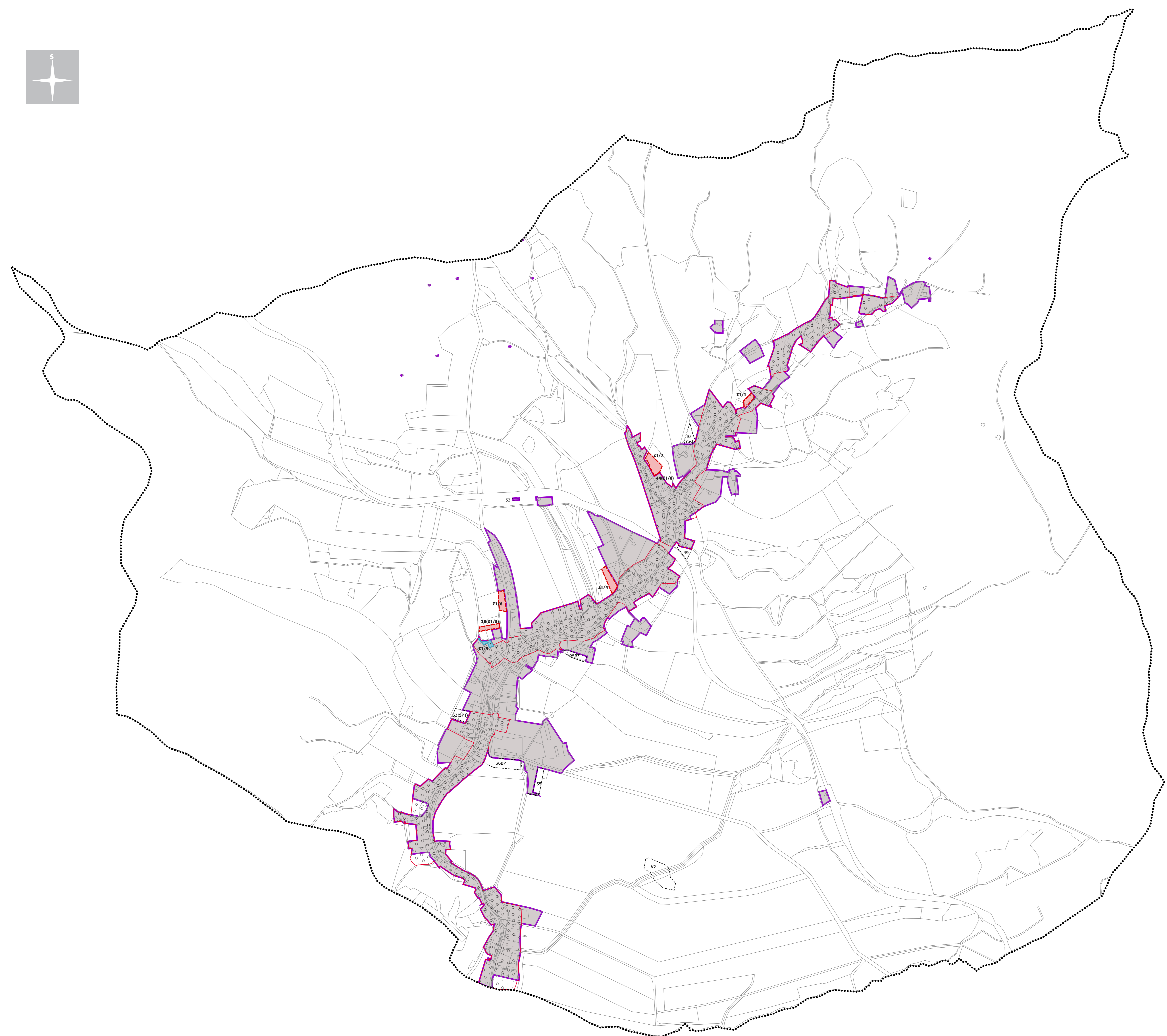

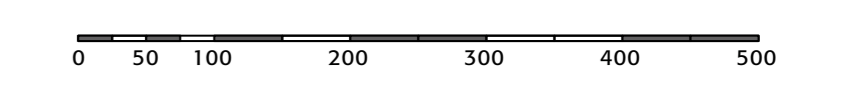


# VÝKRES ZÁKLADNÍHO ČLENĚNÍ ÚZEMÍ ZMĚNA Č. 1 ÚP ZDISLAVA

M 1 : 5 000  
BŘEZEN 2023



**ÚZEMNĚ SPRÁVNÍ ČLENĚNÍ**  
 hranice správního území obce ZDISLAVA  
 hranice katastrálního území

**ZÁKLADNÍ ČLENĚNÍ ÚZEMÍ**  
 ZASTAVĚNÉ ÚZEMÍ stanovené k datu 10. 3. 2023

plochy rozvoje rušené změnou  
 zastavitelné plochy navržené změnou (Z1/..)  
 plochy přestavby navržené změnou (Z1/..)  
 území s prvky regulačního plánu

**Záznam o účinnosti**

<b>správní orgán</b> vydávající územní plán/změnu	<b>Zastupitelstvo obce Zdislava</b> voliční společenství občanů 1 občanská iniciativa občanské společnosti
<b>oprávněná úřední osoba pořizovatele</b>	<b>MAGISTRÁT MĚSTA LIBEREC</b> oddělení územního plánování, jako příslušný úřad územního plánování pro ÚPÚ obce Mgr. Jan Jábek předseda výboru samostatný odborný referent urbanismus

**projektant:**  
 Ing. arch. Jan Sedlák  
 spolupráce:  
 Ing. arch. Michaela Štádlarová  
 Ing. Milena Morávková  
 Ing. Václav Pivoňka  
 Ing. Jan Císař